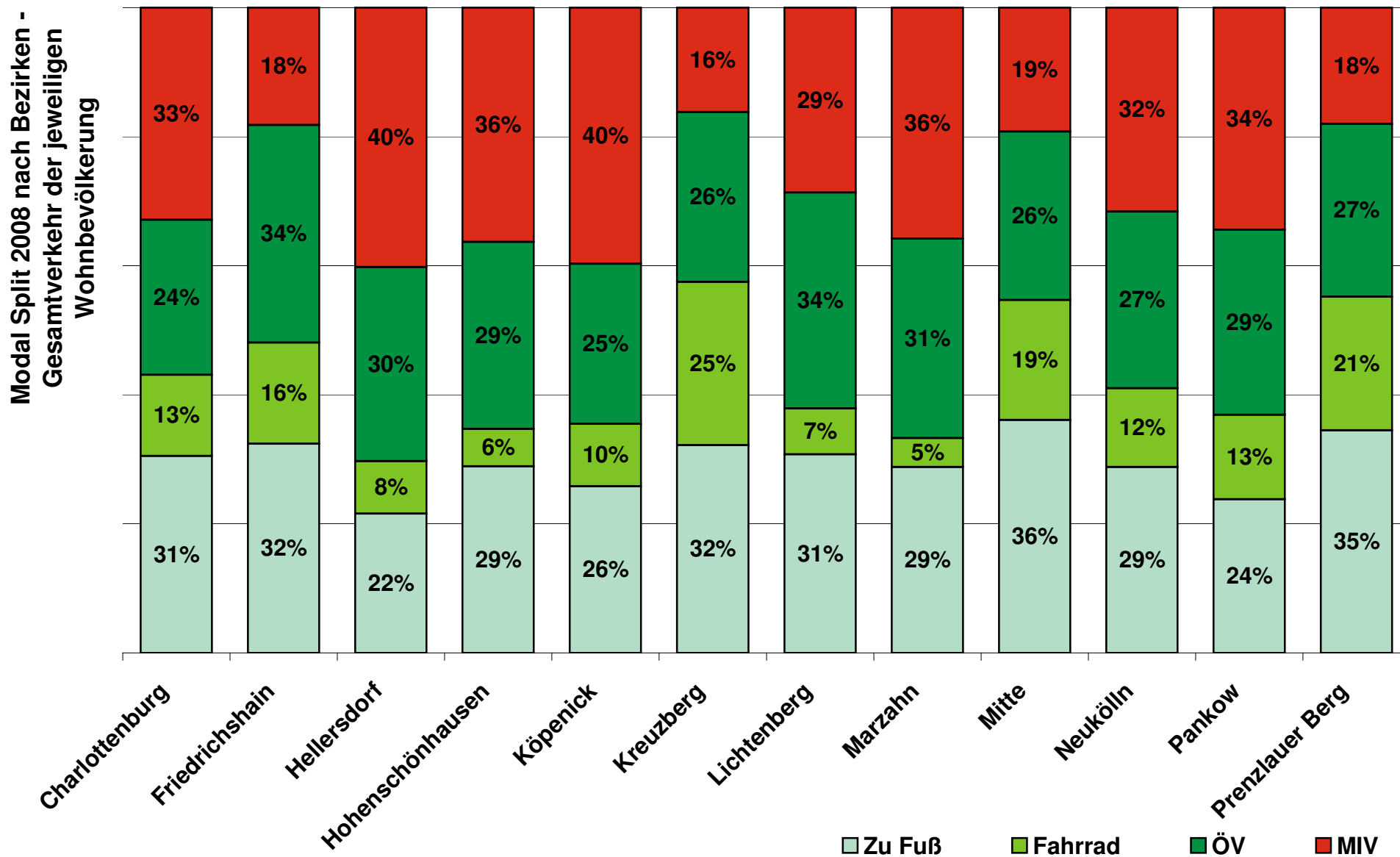
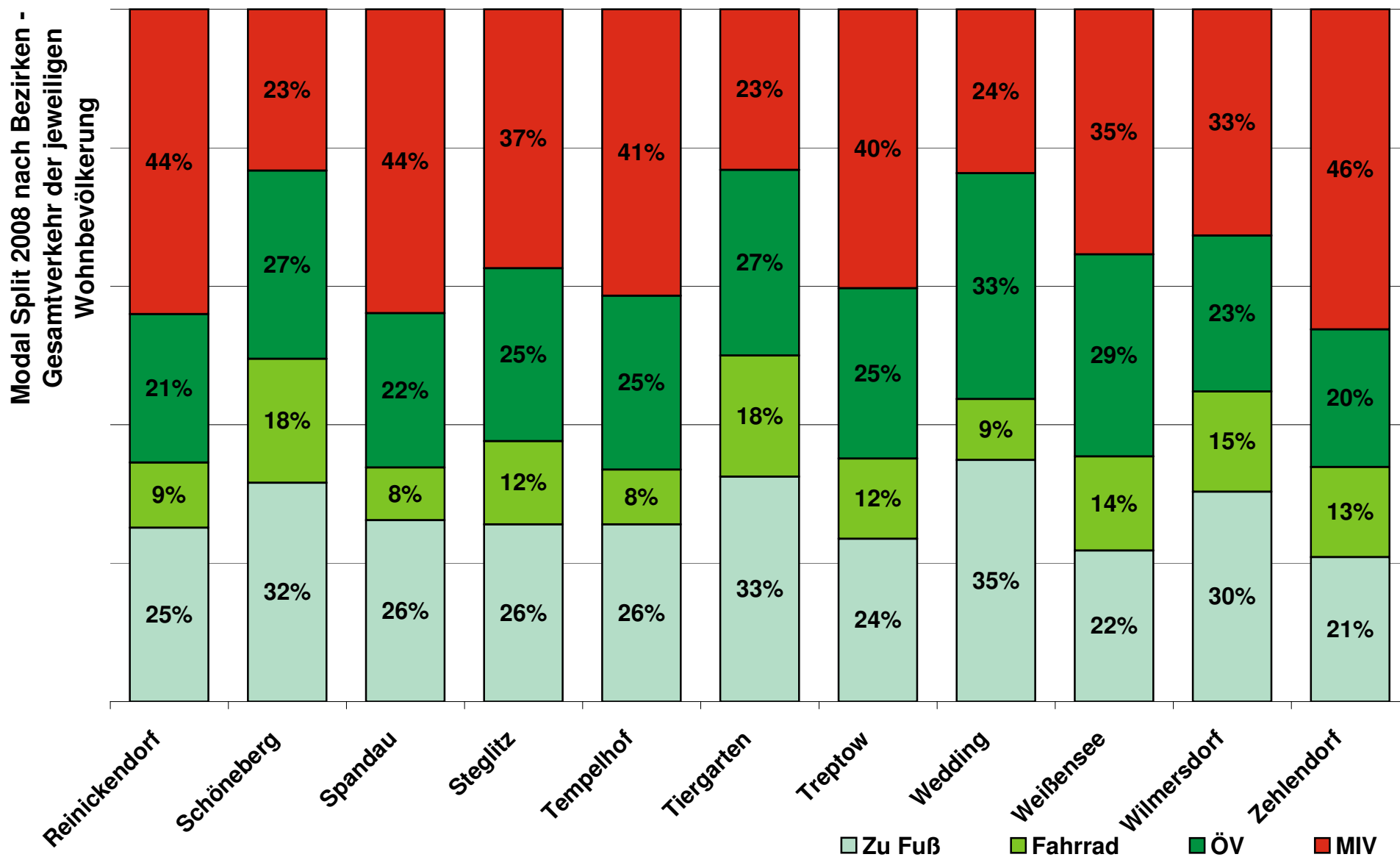


Hinweis: Bei den Daten handelt es sich um Auswertung auf der Ebene der ehemaligen 23 Stadtbezirke. Es ergeben sich damit Abweichungen zu den Auswertungen auf der Ebene der gültigen 12 Bezirke.



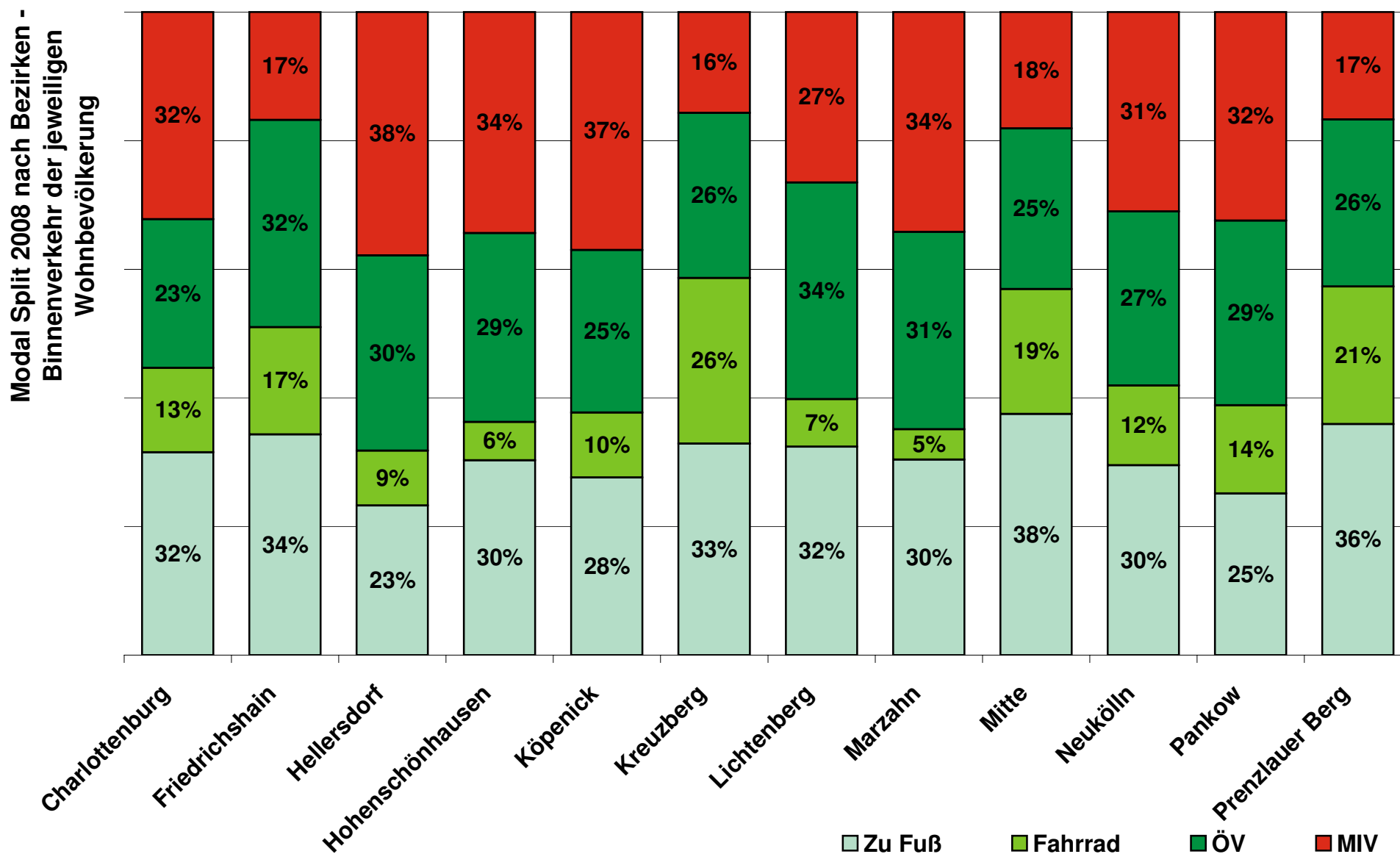
Quelle: Senatsverwaltung für Stadtentwicklung VII A 3, "Mobilität in Städten – SrV 2008", Berlin 23 Bezirke (Mai 2011)

Hinweis: Bei den Daten handelt es sich um Auswertung auf der Ebene der ehemaligen 23 Stadtbezirke. Es ergeben sich damit Abweichungen zu den Auswertungen auf der Ebene der gültigen 12 Bezirke.



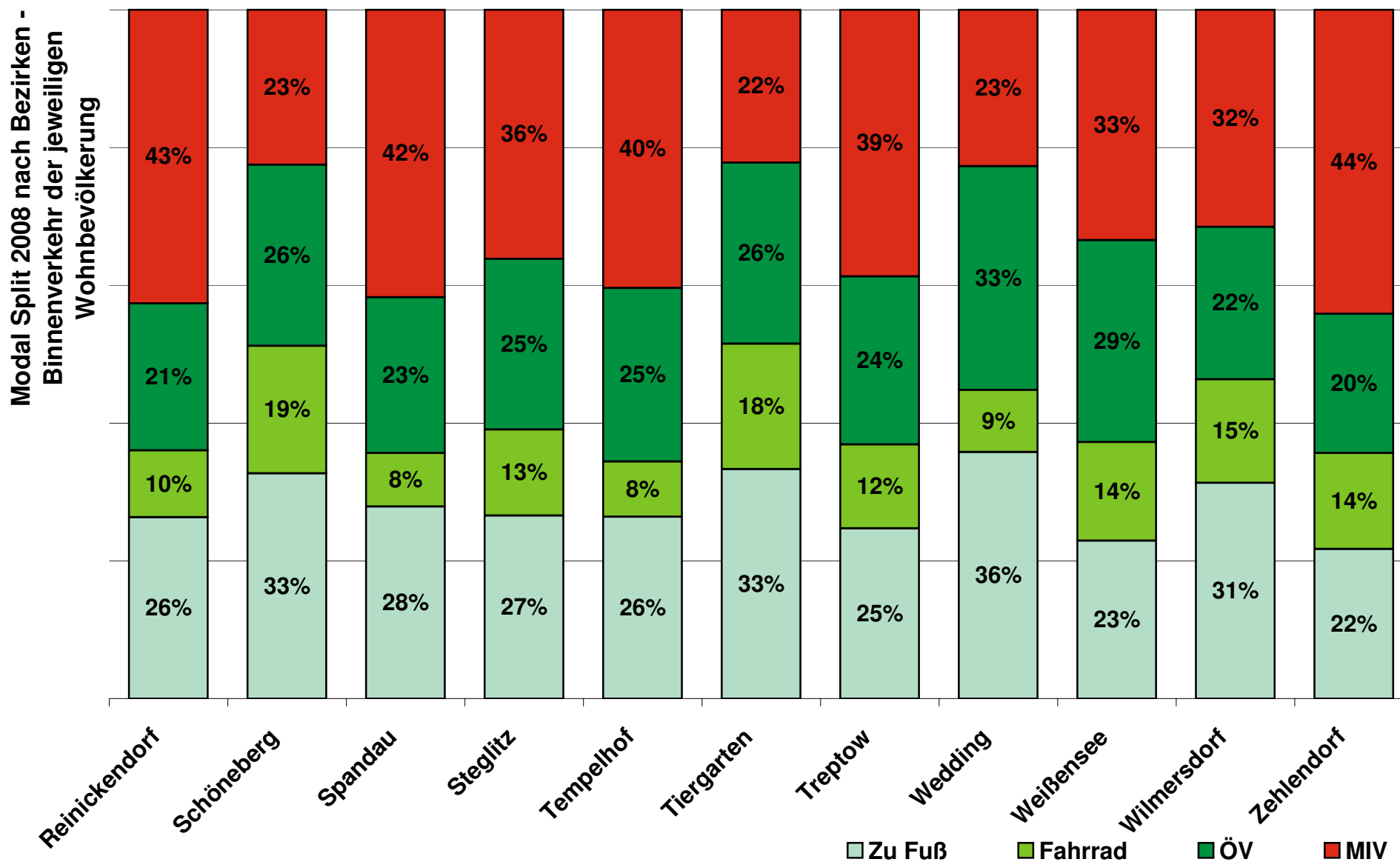
Quelle: Senatsverwaltung für Stadtentwicklung VII A 3, "Mobilität in Städten – SrV 2008", Berlin 23 Bezirke (Mai 2011)

Hinweis: Bei den Daten handelt es sich um Auswertung auf der Ebene der ehemaligen 23 Stadtbezirke. Es ergeben sich damit Abweichungen zu den Auswertungen auf der Ebene der gültigen 12 Bezirke.



Quelle: Senatsverwaltung für Stadtentwicklung VII A 3, "Mobilität in Städten – SrV 2008", Berlin 23 Bezirke (Oktober 2011)

Hinweis: Bei den Daten handelt es sich um Auswertung auf der Ebene der ehemaligen 23 Stadtbezirke. Es ergeben sich damit Abweichungen zu den Auswertungen auf der Ebene der gültigen 12 Bezirke.



Quelle: Senatsverwaltung für Stadtentwicklung VII A 3, "Mobilität in Städten – SrV 2008", Berlin 23 Bezirke (Oktober 2011)