














































































Legende FFH

Lebensraumtyp

FL	LI	PKT
		
		
		
		
		
		
		
		
		
		
		
		
		
		

Komplex

Kartierte Biotope, die nach Einschätzung der Gutachter keinem FFH-LRT entsprechen

FL	LI	PKT
		
		
		
		
		
		
		
		
		
		
		
		
		

FFH Code und Lebensraumtyp

326*, 722*	Fließgewässer
314*, 315*, 316*	Standgewässer
233*, 612*, 621*	Trockenrasen
641*, 651*	Wiesen
403*	Heiden
643*	Staudenfluren u. säume
715*, 714*	Saure Arm- u. Zwischenmoore
723*	Kalk- Zwischenmoore
91D*	Moorwälder
91F*, 91E*	Auwälder
911*, 913*	Rotbuchenwälder
916*, 917*	Eichen-Hainbuchenwälder
919*	Eichenwälder