

Wassertemperatur

Maximum / 95-Perzentil

Zeitraum 1991 - 2001

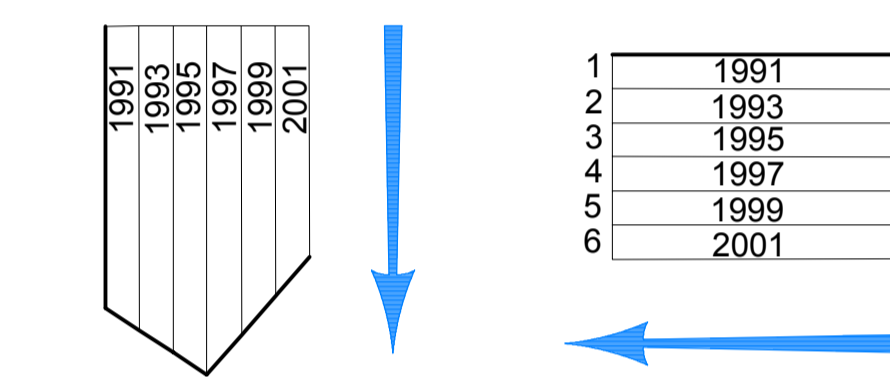
Gewässergüte	Temperatur °C
Güteklasse I	≤ 23
Güteklasse I-II	≤ 24
Güteklasse II	≤ 25
Güteklasse II-III	≤ 26
Güteklasse III	≤ 27
Güteklasse III-IV	≤ 28
Güteklasse IV	> 28

Bewertungsgrundlage:

Es werden nur die rückgestauten Fließgewässer der 1. Ordnung ausgewertet. Eigene Klassifizierung der Wassertemperatur sommerwarmer Flachlandgewässer. Aus den Datensätzen der Stichprobenuntersuchungen wurde der Maximalwert und aus den Dauermessungen das 95-Perzentil der Tageswerte eines Jahres zu Grunde gelegt.

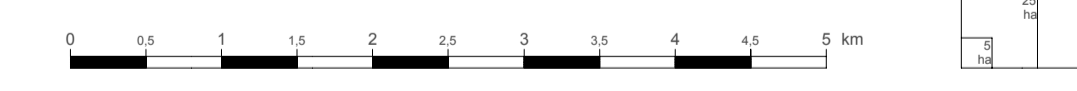
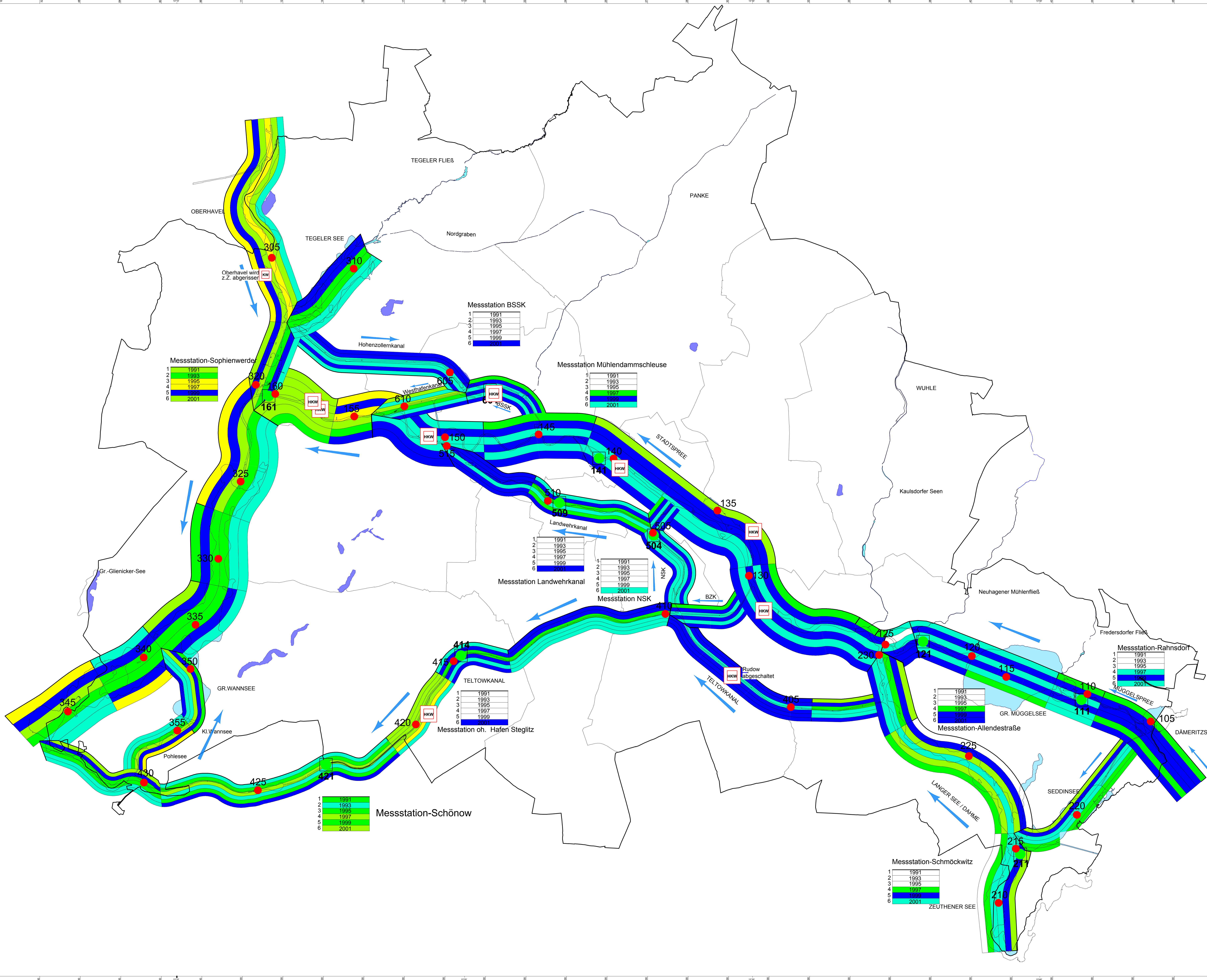
Datengrundlage:

- 012 - 15 Messwerte pro Jahr, Tageswerte der Messstationen



Die Fließrichtung wird auch von den blauen Pfeilen angegeben, entsprechend verlaufen die Streifen von oben nach unten oder von links nach rechts. Der 1. Streifen wird fett hervorgehoben. Bei Umkehrung der Richtung verhalten sie sich analog.
- Streifen weiss: Keine Daten

- Stadtgrenze
- Bezirksgrenze
- Gewässer
- Gütemesspunkt (Stichproben)
- Messstationen (Dauermessungen)
- Kraftwerk



Herausgeber: Senatsverwaltung für Stadtentwicklung
Sonderbereich Kommunikation

Konzeption: VIII E 2 - Wasserwirtschaftliche Grundlagen
Text: VIII E 2
Datengrundlage: - Landesmessnetz Oberflächenwasserbeschaffenheit 1991, 1993, 1995, 1997, 1999, 2001
- Pro Jahr 12 bis 15 Stichprobenmessungen - Analytik bei den BWB oder im LAGeSI
- Messstelle 0,5 m
- In den Messstationen und Messbojen werden Fünfminutenwerte gemessen für:
- Sauerstoffgehalt, Wassertemperatur, Leitfähigkeit und pH-Wert
- Auswertungen aus dem Wasserwirtschaftlichen Informationssystem Berlin WIB

Datenauswertung und Kartenerstellung: SenStadt VIII E 22
Farbkonzzept: SenStadt
Bearbeitungsstand: Dezember 2003
Kartengrundlage: Digitale Arbeitskarte 1:5.000, SenStadt 2001; Gewässerverzeichnis, SenStadt HT II H 2; Gewässergütestreifen, SenStadt IX B 2; Digitale Grundkarte Berlin, SenStadt IX B 2;

Diese Karte ist gesetzlich geschützt. Nachdruck oder sonstige Vervielfältigung nur mit Erlaubnis des Herausgebers.
Ausgabe Januar 2004
Internet-Adresse: <http://www.stadtentwicklung.berlin.de>