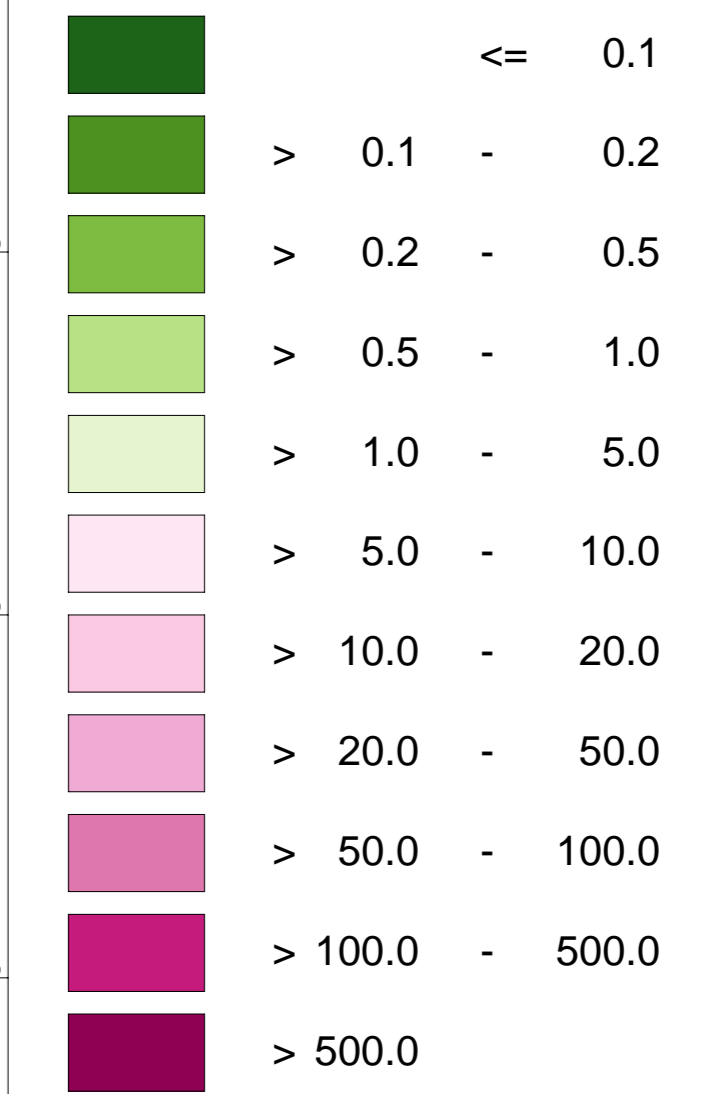
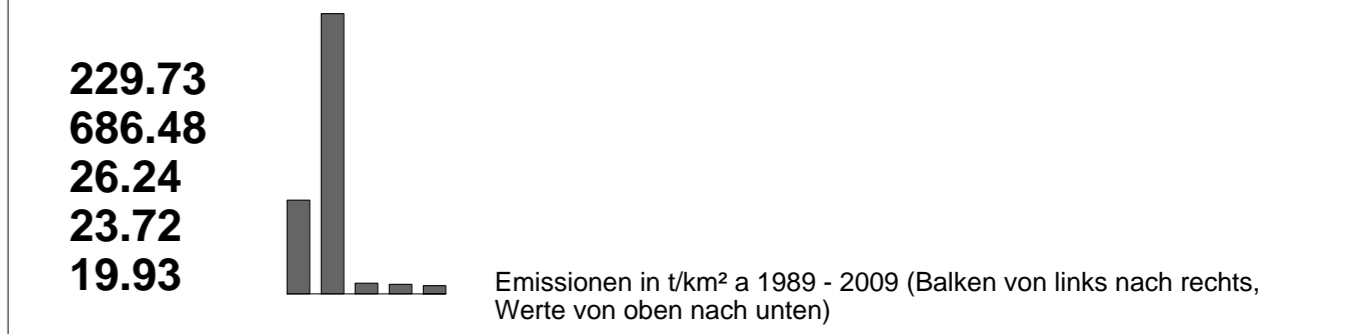


Langjährige Entwicklung der Luftqualität für Stickoxide (NOx)

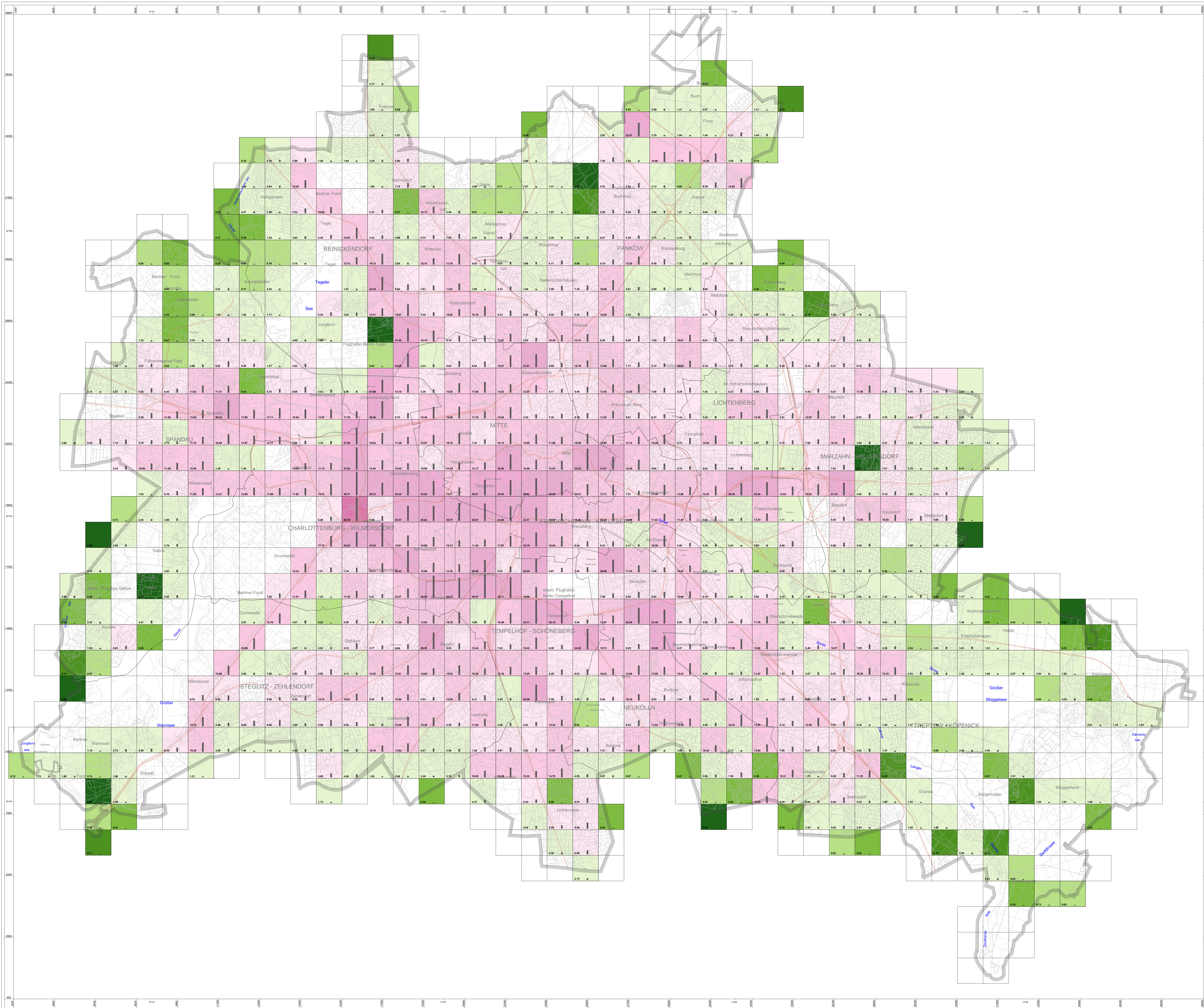
Emissionen Kfz-Verkehr 2009
Hauptnetz
(t/km² a)



Emissionsentwicklung 1989 - 1994 - 2002 - 2005 - 2009:



Einzelemissionen geben Auskunft zu den verschiedenen Verursachergruppen Hausbrand, Industrie und Kfz-Verkehr, wohingegen Gesamtemissionen Angaben zu der Summe dieser Emissionen machen.



Maßstab: 1 : 50 000



Herausgeber: **Senatsverwaltung für Stadtentwicklung**
Kommunikation

Konzeption: III F 1 Umweltatlas in Verbindung mit SenGesUmV III D 2 (Beurteilung der Luftqualität und Massnahmenplanung)
 Datengrundlage: Emissionskataster Hausbrand, Industrie und Kfz-Verkehr für die Jahre 1989, 1994, 2002, 2004/2005 und 2008/2009, Senatsverwaltung für Gesundheit, Umwelt und Verbraucherschutz - III D 24
 Kartenerstellung: Cornelia Nitzsche - Geoinfo
 Farbkonzept: III F 1
 Bearbeitungsstand: Juli 2011
 Kartengrundlage: Blockkarte 1:5.000 (ISU 5), Stand 31.12.2010
 Diese Karte ist gesetzlich geschützt. Nachdruck oder sonstige Vervielfältigung nur mit Erlaubnis des Herausgebers.
Ausgabe 2011
 Internet-Adresse: <http://www.stadtentwicklung.berlin.de>