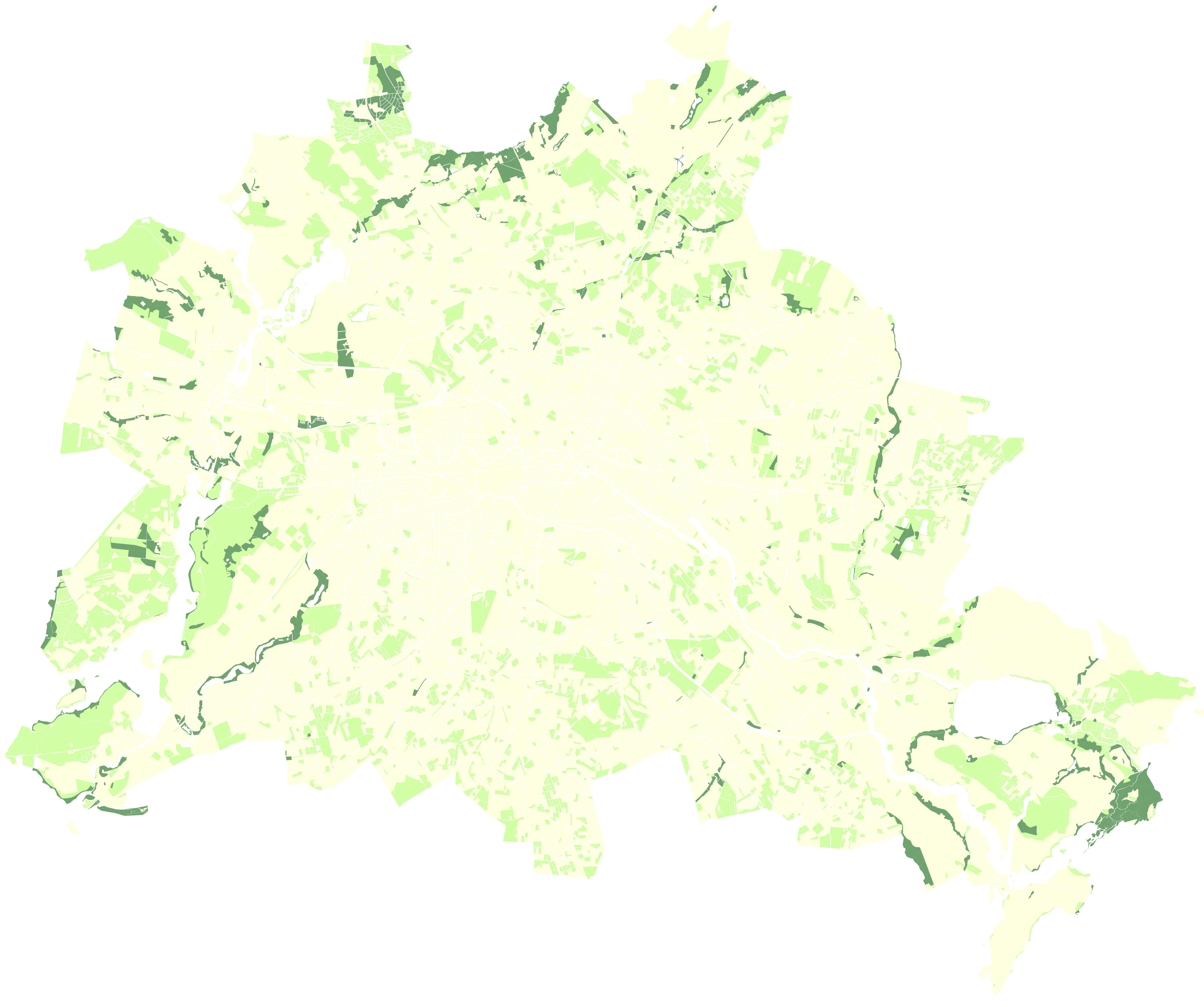
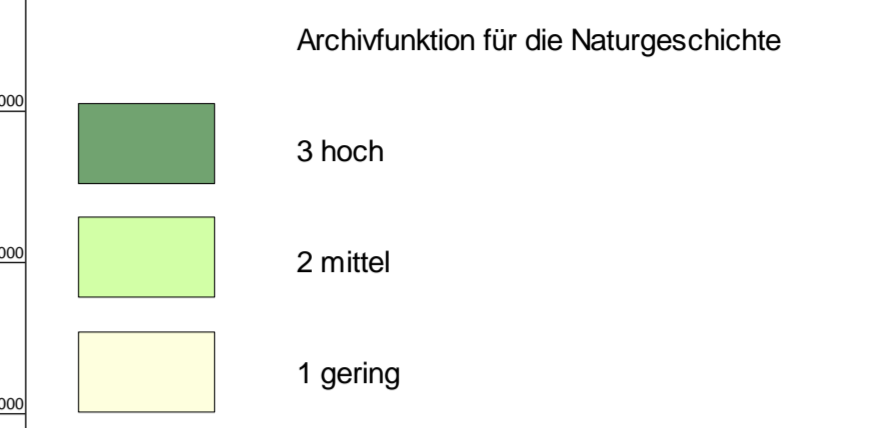



## Archivfunktion der Böden für die Naturgeschichte



Maßstab: 1 : 50.000



**Herausgeber:** Senatsverwaltung für Stadtentwicklung,  
Bauen und Wohnen

Kommunikation

Konzeption: **B**ödenatlas, in Verbindung mit der Senatsverwaltung für Mobilität, Verkehr,  
Klimaschutz und Umwelt, § 6 Bodenschutz

Datengrundlage: - Bodendaten des Informationssystem Stadt und Umwelt 2020

Datenbearbeitung: J. Krücher & P. Krögel (HY DOR Consult GmbH) basierend auf J. Gerstenberg

Kartenherstellung: J. Krücher & P. Krögel (HY DOR Consult GmbH)

Bearbeitungsstand: Dezember 2023

Kartengrundlage: Informationssystem Stadt und Umwelt (ISU) - Raumbezug 2020

Koordinatensystem: ETRS89 / UTM Zone 33N, EPSG: 25833

Internet-Adresse: <https://www.berlin.de/umweltatlas>