Forum April

22.04.2021 | Lotte Langer

Datum:	12.04.2021 – 18:30 - 20:30 Uhr
Ort:	Stadtwerkstatt
Durchführung:	Institut für Partizipatives Gestalten
Teilnehmende:	18

Ablauf

1. Begrüßung und Aufwärmen
2. Neues aus der Stadtgesellschaft
3. Neues aus der Stadtwerkstatt
4. Präsentation & Austausch: ISEK Nikolaiviertel - Herr Scheffer (Jahn, Mack & Partner)
5. Präsentation: Entwicklungen Breite Straße - Herr Arndt (SenSW)

zu 1: Begrüßung und Aufwärmen

Das Forum fand am 12. April 2021 pandemiebedingt weiterhin im virtuellen Raum statt. Die Teilnehmer*innen wurden zum Aufwärmen in Kleingruppen eingeteilt und tauschten sich auf Initiative eines Teilnehmers über Tipps für einen gesunden Umgang mit der vielen digitalen Arbeit aus. In Vorbereitung auf die Präsentation wurden außerdem persönliche Beziehungen zum Nikolaiviertel gesammelt.

zu 2: Neues aus der Stadtgesellschaft

Die Teilnehmenden tauschten sich über Neuigkeiten und aktuelle Veranstaltungen und Termine aus. Diese wurden in Stichpunkten festgehalten:

- **Changing Cities:** Organisiert zurzeit eine hybride Veranstaltungsreihe zu Mobilität und Stadt. Die nächste Veranstaltung findet am 21.04. von 17-18 Uhr am Humboldtforum zum Thema: Öffentliche Räume als Motor der Stadtentwicklung - Orte für Alle statt. Pandemiebedingt wird Vor-Ort das Team von Changing Cities und Vertreter*innen des Humboldtforums sein. Interessierte können über eine Zoom-Konferenz live dazu kommen.

- **Berliner Energietag:** Ab dem 21.04.2021 finden die Berliner Energietage mit vielen kostenlosen, digitalen Information-und Diskussionsveranstaltungen statt. In einigen Veranstaltungen geht es auch um eine klimaangepasste Stadtgestaltung: https://www.energietage.de/home.html

- **Ausstellungselemente auf dem Rathausforum:** Eine Teilnehmerin berichtet Ihre Beobachtung zu den Ausstellungselementen zum Freiraumwettbewerb Rathausforum. Diese werden mit Interesse angenommen und auch von Jugendlichen kreativ als Rampe für Fahrradkunststücke genutzt. Sie plädiert für die weitere Gestaltung eines Raumes für Jugendliche.

- **Brückentag (Stadtmuseum):** Am 14.05 findet der Brückentag zur Waisenbrücke und damit einhergehend die Preisverleihung zum aktuell stattfindenden Kreativwettbewerb „Let's build Berlin" für neue Impulse zur Spreeüberqueerung in der Berliner Mitte statt.

- **Gertraudenbrücke:** Ein Teilnehmer informiert das Forum darüber, dass auf einer Grünfläche neben der Gertraudenbrücke ein Fundament für die Statur der Gertraude gegossen wurde. Den Informationen nach, kann die Statur auf der renovierungsbedürftigen Brücke zurzeit nicht mehr stehen. Der Teilnehmer plädiert aber dafür darauf zu achten, dass die Statur in Zukunft wieder auf die Brücke gestellt wird.

zu 3: Neues aus der Stadtwerkstatt

Frau Langer stellt den Teilnehmenden die Neuigkeiten aus der Stadtwerkstatt kurz vor:

- Am 23. März um 16 Uhr wurden drei Informationselemente auf dem Rathausforum eingeweiht. Auf den Elementen werden Informationen zum Freiraumwettbewerb ausgestellt und zum Austausch und Verweilen eingeladen.

- Die digitale Variante der Jahresdokumentationen der Stadtwerkstatt ist nun online unter: stadtwerkstatt.berlin.de/doku zu finden. Auf der neuen Internetseite können sich Interessierte über die Stadtwerkstatt als Prozess informieren und sich auf eine virtuelle Entdeckungstour durch die letzten zwei Jahres Stadtwerkstatt begeben.

- Die Stadtwerkstatt wächst wieder über Ihr Projektgebiet hinaus und lädt zu einer digitalen Beteiligung zum Entwicklungskonzept der City West ein. Ab dem 19. April werden Informationen zum Entwicklungskonzept auf mein.Berlin zur Verfügung gestellt. Zu verschiedenen Themenbereichen werden hier Anregungen und Fragen der Interessierten gesammelt. Am 11. Mai findet dann eine digitale Onlineveranstaltungen mit den Expert*innen aus der Verwaltung statt.

Zu 4: Präsentation: ISEK Nikolaiviertel

Herr Scheffer (Jahn, Mack & Partner) präsentierte den aktuellen Stand des Integrierten Städtebaulichen Entwicklungskonzepts (ISEK) für das Nikolaiviertel, welches im Rahmen des städtebaulichen Förderkonzepts umgesetzt werden soll. Aus einer zuvor partizipativ erarbeiteten Quartiersvision wurde ein umfangreiches Konzept entwickelt, welches dem Bezirk zum Beschluss vorgelegt wird. Genauere Informationen finden Sie in der Präsentation im Anhang.

Im Anschluss an die Präsentation entwickelte sich ein angeregter Austausch unter den Teilnehmenden mit wichtigen Hinweisen zum Konzept. Dabei ging es unter anderem um die Verknüpfung mit anliegenden Vierteln, wie der Fischerinsel und dem Molkenmarkt, aber auch um die zukünftige soziale Mischung, sowie die Gestaltung der Erdgeschossflächen.

zu 5: Präsentation: Breite Straße

Herr Arndt (SenSW) stellte das Entwicklungsgebiet der Breiten Straße vor, in dem verschiedene bauliche Maßnahmen teilweise in der Planung und teilweise in der Umsetzung sind.

Im Anschluss ergaben sich einzelne Rückfragen und ein angeregter Austausch unter den Teilnehmenden, auch über die historische Prägung des Ortes.

Anlage:

- Präsentation zum ISEK Nikolaiviertel von Herrn Scheffer (Jahn, Mack & Partner)

Das nächste Forum findet am 12.Mai um 18:30 Uhr statt. Wir freuen uns Sie im digitalen Raum begrüßen zu können.

FORUM

Herzlich Willkommen!

Berlin, Stadtwerkstatt, 14.04.2021

Tagesordnung

- Aktuelles aus der Stadtgesellschaft
- Aktuelles aus der Stadtwerkstatt
- Vorstellung: ISEK Nikolaiviertel
- Information aus der SenSW: Breite Straße
- Offener Austausch und Ausblick

AKTUELLES AUS DER STADTWERKSTATT

Lotte Langer

Institut für Partizipatives Gestalten

Team Stadtwerkstatt

EINWEIHUNG: AUSSTELLUNGSELEMENTE ZUM FREIRAUMWETTBEWERB RATHAUSFORUM



DIGITALE JAHRESDOKUMENTATION

DIGITALE BETEILIGUNG CITY WEST

→ Onlinebeteiligung zum Entwicklungskonzept City West ab 19. April auf mein.berlin

→ Ausführliche Informationen zum Konzept werden bereit gestellt

→ Digitale Dialogveranstaltung findet am 11. Mai live aus der Stadtwerkstatt statt

SIE FRAGEN - WIR ANTWORTEN: VERKEHR

→ Virtuelles Podium aus der Stadtwerkstatt mit Herrn Kühne (SenSW) und Herrn Reupke (SenUVK)

→ Herr Reupke (SenUVK) beantworten Fragen aus der Stadtgesellschaft rund um das Thema Verkehr

→ Themenschwerpunkte waren: ÖPNV, nachhaltige Verkehrsentwicklung, Fahrradinfrastruktur und eine bezirksübergreifende Planung

VORSTELLUNG UND RÜCKFRAGEN: ISEK NIKOLAIVIERTEL

Herr Scheffer (Jahn, Mack & Partner)

ISEK
Nikolai
viertel





Integriertes Städtebauliches Entwicklungskonzept (ISEK)

und

Lebendiges Zentrum (LZ)

NIKOLAIVIERTEL

14.04.2021

urbos

JAHN, MACK & PARTNER
architektur und stadtplanung mbB

VON DER QUARTIERSVISION, ÜBERS ISEK ZUM LZ

Ende 2019

Anfang 2020

ab 2021

QUARTIERSVISION NIKOLAIVIERTEL

ISEK NIKOLAIVIERTEL

STÄDTEBAU-FÖRDERPROGRAMM LZ

Umsetzung konkreter Maßnahmen 10 Mio. Euro (2021-2027)

ZEITSCHIENE: BEREITS ERREICHT

JAN 2020

BESTANDSAUFNAHME & ANALYSE

FEB - APRIL 2020

ENTWICKELN EINES RÄUMLICHEN LEITBILDES & ERSTEN ZIELEN UND MASSNAHMEN

MAI - JUN 2020

1. SCHAUFENSTERAUSSTELLUNG

Beteiligung der Öffentlichkeit
Konkretisierung von Zielen und Maßnahmen

JUL - AUG 2020

ÜBERARBEITUNG & KONKRETISIERUNG MASSNAHMEN-KARTE & - KATALOG NACH HANDLUNGSFELDERN

Abstimmung der Einzelmaßnahmen mit den Fachämtern, Akteuren

Kostendarstellung und Priorisierung

NOV 2020

2. SCHAUFENSTERAUSSTELLUNG: VORSTELLUNG MASSNAHMEN

Beteiligung der Öffentlichkeit
Konkretisierung von Maßnahmen

MÄRZ 2021

ISEK ENDBERICHT ZUR FINALEN ABSTIMMUNG

MÄRZ - APRIL 2021

Beteiligung der Träger öffentlicher Belange (TöB-Beteiligung)

FERTIGSTELLUNG DES ISEK

UMSETZUNG DER GEPLANTEN MASSNAHMEN
durch die Koordination eines Gebietsbeauftragten bis 2027

WAS PASSIERT UM DAS VIERTEL HERUM?

ISEK Nikolaiviertel

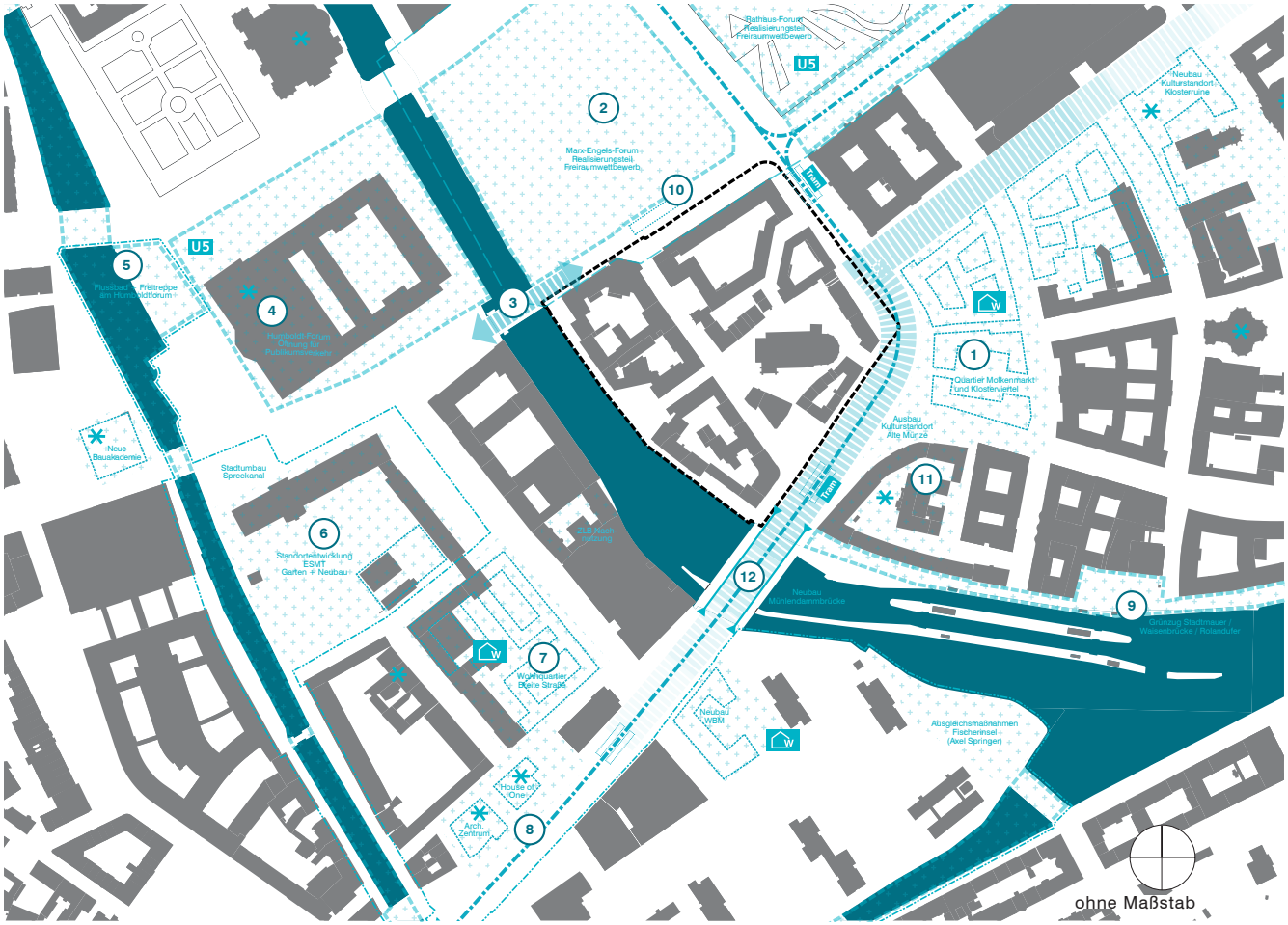

1. Entwicklung gemischtes Quartier Molkenmarkt
2. Freiraumplanerischer Wettbewerb Rathausforum / Marx-Engles-Forum
3. Wiedereröffnung der Rathausbrücke für motorisierten Verkehr
4. Humboldt Forum Eröffnung 2020 / 2021
5. Flussbad Berlin Freitreppe am Humboldt Forum
6. Standortentwicklung Hochschule ESMT
7. Wohnquartier Breite Straße
8. Petriplatz: House of One, Archäologiches Zentrum
9. Verbesserung des Grünzugs Rolandufer / Waisenbrücke
10. Geplante Bushaltestelle Stadtrundfahrten
11. Ausbau des Kulturstandorts Alte Münze
12. Neubau der Mühlendammbrücke aufgrund von Schäden

- Geplante Neubauten
- Veränderte Verkehrsführung (Mühlendamm)
- Öffnung der Rathausbrücke für beide Richtungen
- Verlängerung Tram M4 mit geplanten Haltestellen
- U5 Neue Haltestelle U5
- Geplante Bushaltestelle Stadtrundfahrten
- Bedeutungszuwachs Zugänge durch Umfeld
- Freiraumplanerischer Wettbewe Marx-Engels- / Rathausforum Ideenteil
- Stadtumbaugebiet Umfeld Spreekanal
- Zukünftige Wohn- / Mischnutzung
- Kulturelle Einrichtung in der Umgebung
- Umgriff Fördergebiet

14.04.2021

urbos

JAHN, MACK & PARTNER
architektur und stadtplanung mbB

WO LIEGEN POTENZIALE, ...

ISEK Nikolaiviertel

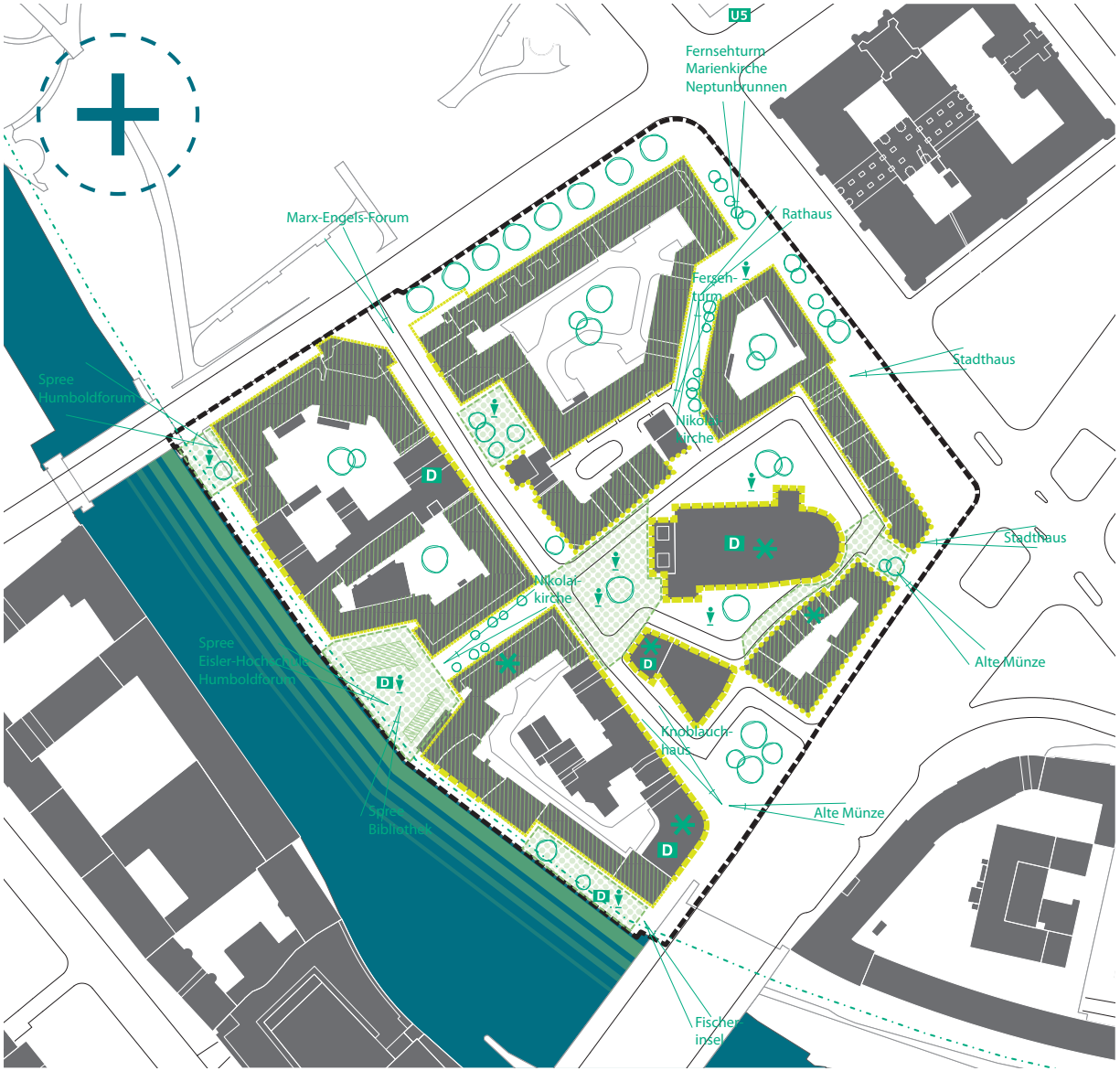

- Preisgünstiges Wohnen in zentraler Lage
- Räume mit besonderer stadträumlicher Qualität
- Uferlage an der Spree
- Beete am St. Georg Pflege durch SGA
- Baumbestand
- Kultureinrichtungen und Museen identitätsstiftend
- Statuen im öffentlichen Raum
- Baudenkmal
- Blickbezüge zu prägenden Gebäuden Umgebung + Nikolaikirche
- Spreeweg / Berliner Urstromtal 20 Grüne Hauptwege
- Prägende Bebauung + Fassaden Original erhalten / wiederaufgebaut
- Prägende Bebauung + Fassaden Nachempfindung hist. Bebauung / Rekonstruktion an anderer Stelle
- Prägende Bebauung + Fassaden Kritische DDR-Rekonstruktion

... UND WO SCHWÄCHEN ?

ISEK Nikolaiviertel

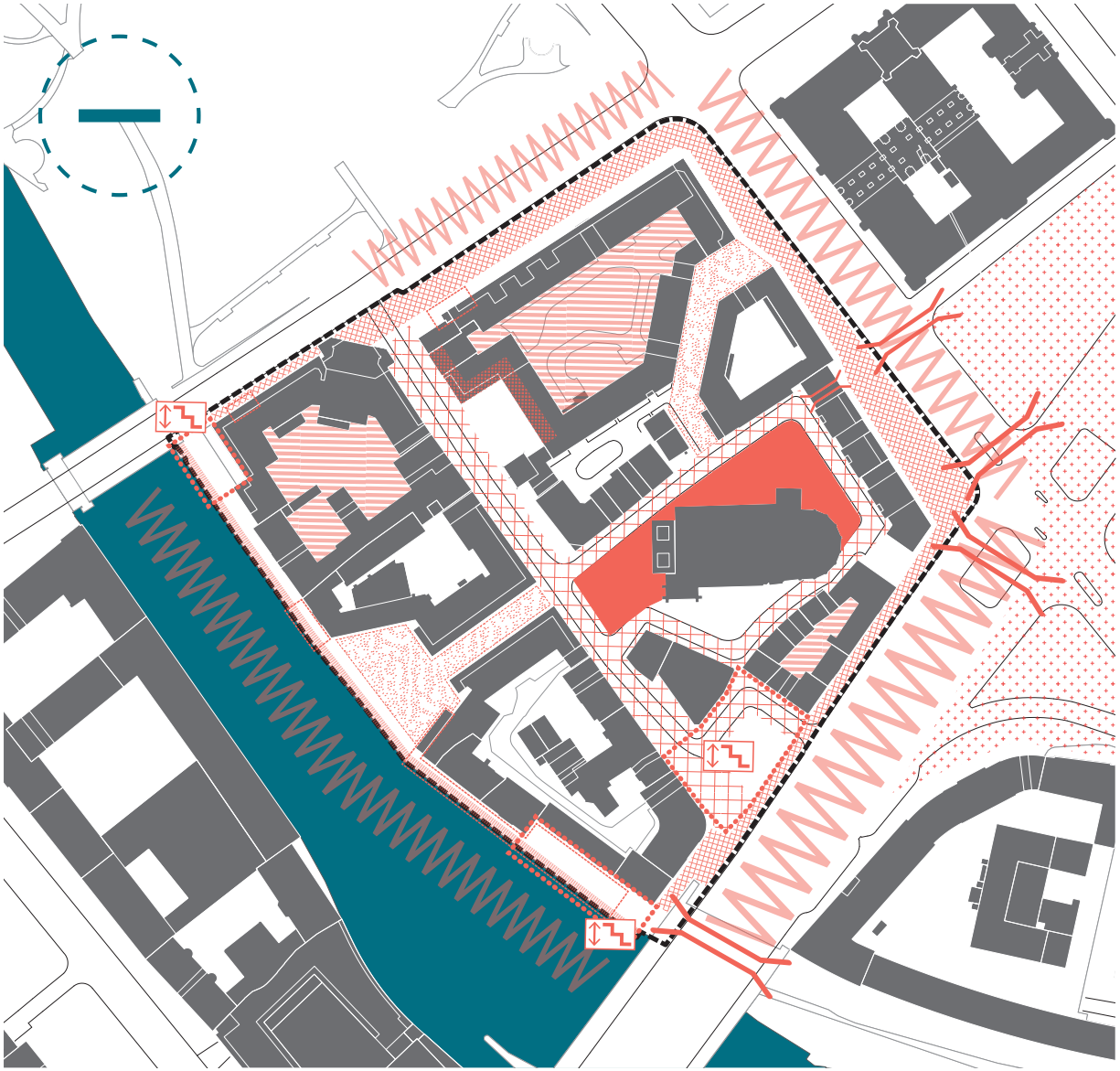

- Mangelhafte Gestaltung Kirchenumfeld
- Mangelhafte Gestaltung Grün- und Freiflächen
- Gestalterisches Defizit öffentlicher Raum
- Gestalterisches Defizit Innenhöfe
- Leerstand Gewerbeflächen
- Bodenbelag
- Störender Lieferverkehr
- Funktionales und gestalterisches Defizit Plätze
- Funktionales und gestalterisches Defizit Durchgang / Unterführung / Übergang
- Höhendifferenz der Zugänge
- Zustand der Uferpromenade
- Übernutzung von Aussenflächen / Unzulässige Schließung der Arkaden
- Emissionen durch KfZ-Verkehr + Schifffahrt (Lärm + Abgase)

ZENTRALE ENTWICKLUNGSZIELE IN EINEM RÄUMLICHEN LEITBILD

ISEK Nikolaiviertel

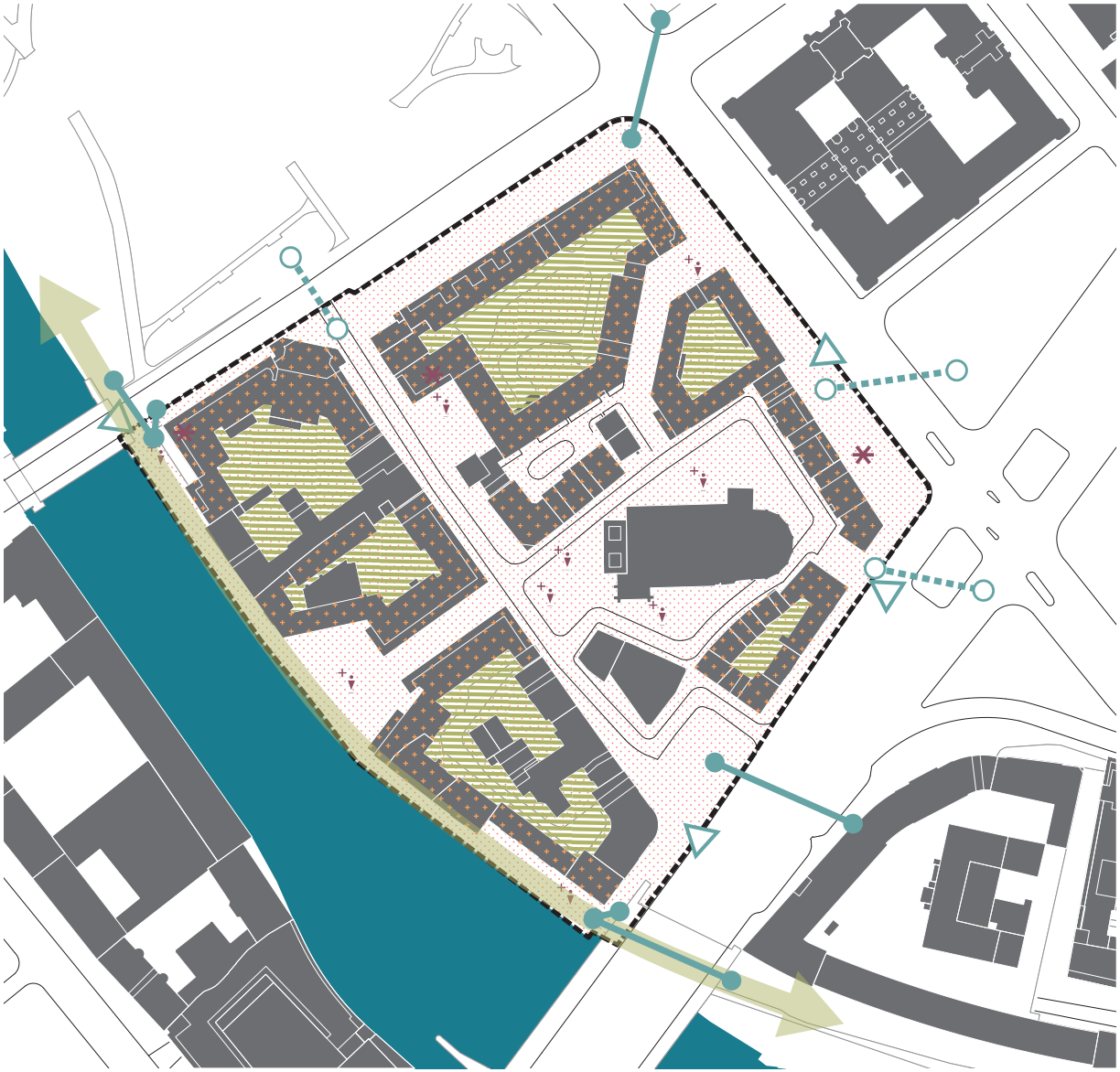

NIKOLAIVIERTEL — VIELFÄLTIG VERNETZT IN DER NEUEN HISTORISCHEN MITTE

- Qualitäten der inneren Atmosphäre erhalten und stärken
- Förderung Kunst und Kultur im öffentlichen Raum
- Orte mit besonderer Bedeutung für die Entwicklung
- Wohnhöfe
- Funktionale Verbindung herstellen heute und in Zukunft
- Qualifizierung der Zugänge und Eingangssituationen
- Aussenwirkung verbessern
- Wohnnutzung sichern bzw. entwickeln
- Fördergebiet Nikolaiviertel

ÜBERGEORDNETE KONZEPTBAUSTEINE ALS GRUNDLAGE ZUR MASSNAHMENUMSETZUNG

Denkmalschutz-gutachten

Integriertes Verkehrs- und Freiraumkonzept

Gestaltungskonzept (Denkmalpflege)

Tourismuskonzept (Leitsystem, Informationen zur Geschichte des Ortes etc.)

VERKNÜPFUNG ÜBERGEORDNETER BAUSTEINE MIT HANDLUNGSFELDERN UND MASSNAHMEN

ISEK Nikolaiviertel

NIKOLAIVIERTEL — VIELFÄLTIG VERNETZT IN DER NEUEN HISTORISCHEN MITTE

LEITBILD & ZIELE

- Attraktivität der Angebote für Besucher*innen erhalten und stärken
- Identität und historische Bedeutung des Orts aufzeigen und bewahren
- Qualität von Grün- und Freiräumen erhöhen und dauerhaft sichern
- Ausstrahlung nach Außen und Verknüpfung mit dem Umfeld herstellen
- Wohn- und Lebensqualität erhalten und erhöhen
- Netzwerk aus vielfältigen Akteuren aufbauen und unterstützen

HANDLUNGSFELDER

- **A** GEWERBE KULTUR TOURISMUS
- **B** STADTGESCHICHTE ERSCHEINUNGSBILD DENKMALSCHUTZ
- **C** GRÜN- & FREIFLÄCHEN STADTKLIMA
- **D** VERKEHRSFLÄCHEN ZUGÄNGE ANBINDUNG
- **E** WOHNEN & LEBEN
- **F** NETZWERK AKTIVIERUNG BETEILIGUNG

ÜBERGEORDNETE KONZEPTBAUSTEINE

- TOURISMUSKONZEPT
- GESTALTUNGSKONZEPT
- DENKMALSCHUTZ-GUTACHTEN
- INTEGRIERTES VERKEHRS- UND FREIRAUMKONZEPT

MASSNAHMEN-PAKETE

A	B	C	D	E	F
.01 Erstellung/ Fortschreibung Gewerbekonzept	.01 Zeitgemäße Beschreibung d. Geschichte d. Ortes	.01 Neugestaltung Freiflächen innerhalb des Quartiers	.01 Qualifizierung der Zugänge zum Quartier	.01 Wohn- und Lebensqualität erhalten & erhöhen	.01 Gebietsbeauftragter für Steuerung Maßnahmen
.02 Ansprache + Steuerung touristischer Zielgruppen	.02 Einbindung in geplanten archäologischen Pfad	.02 Neugestaltung Freiflächen an Eingangssituationen	.02 Verknüpfung mit der Umgebung verbessern	.02 Erhöhung Aufenthaltsqualität Innenhöfe	.02 Öffentlichkeitsarbeit, Beteiligung, Information
.03 Erweiterung + Verknüpfung von Leitsystemen	.03 Erscheinungsbild der Gebäude wahren	.03 Neugestaltung Freiflächen an Aussenseiten	.03 Qualifizierung des Spreeuferwegs	.03 Fahrradabstellmöglichkeiten optimieren	.03 Vernetzung von Kultureinrichtungen + Akteuren
.04 Verbesserung der Umweltfreundlichkeit d. Tourismus	.04 Besonderheiten in Szene setzen	.04 Neugestaltung Promenade am Spreeufer	.04 Barrierefreiheit + Priorität Fußgänger sicherstellen		.04 Konzept Öffentlichkeitsarbeit/ Gesamtauftritt
.05 Stärkung Arkaden + Anbauten		.05 Verbesserung des Stadtklimas	.05 Lieferverkehr effizienter organisieren		.05 Abstimmung angrenzender Bauvorhaben
.06 Erscheinungsbild der Gewerbenutzungen definieren		.06 Pflegekonzept/-plan für öff. + priv. Grünflächen	.06 Anbindung an Fahrradwegeverbindungen		.06 Gebietsfonds
		.07 Freiraumelemente gem. Nutzungsbedarf integrieren	.07 Herstellung denkmalgerechten Wegebelags		

EINZEL-MASSNAHMEN (Auszug)

A	B	C	D	E	F
01.b Gewerbe definieren	01.a Infos f. alle Altersgruppen	01.a Freifläche Kirchenumfeld	01.a Zugang bei Rathausbrücke	01.a Sicherung Nutzungsmischung	02.b Einrichtung eines festen Ortes
02.b Informationsstele	01.b Ergänzung d. Infotafeln	02.a Platz an Rathausbrücke	01.f Zugang beim Ephraimpalais	01.b Modernisierung Wohnhäuser	02.d regelmäßige Versammlungen
02.c Installation freien WLANs	01.c Einbeziehung dig. Medien	02.c Platz beim Ephraimpalais	02.a Unterführung Mühlendammbr.	01.c Vorkehrungen Lärmschutz	02.g Regelmäßige Infoflyer
03.b Leitsystem historische Mitte	02.b Arch. Fenster Nikolaikirche	03.a Grünflächen Spandauer Str.	02.c Einbindung grüner Hauptweg	01.d Barrierefreie Hauszugänge	03.b Aktionen im Stadtraum
04.a Nutzung von Elektrobussen	03.a original Fassadenanstrich	04.a Zugang + Durchwegung	03.b Wiederherstellung Ufer	02.a Versiegelungsgrad minimieren	04.a Internetseite
05.a Aufhebung Barrierewirkung	03.b Instandsetzungsmaßnahmen	05.a Bäume an Spandauer Str.	04.a Leitsystem f. Sehbehinderte	02.c Anlage von Mietergärten	04.b Neue interaktive Formate
05.b Schaufensterbeleuchtung	04.a Sichtbarkeit Statuen stärken	06.a Gehölzpflegeplan	05.a Durchfahrtsperrung Poller	02.d Müllorganisation verbessern	05.b Straßenplanung Molkenmarkt
		07.b Fahrradabstellplätze	05.c Kontrollen Anlieferung	03.b Fahrradabstellmögl. im Hof	

BSP. C.02.a

Ziel:	Qualität von Grün- und Freiräumen erhöhen und dauerhaft sichern
Handlungsfeld C:	Grün- & Freiflächen - Stadtklima
Übergeordneter Konzeptbaustein:	Integriertes Verkehrs- und Freiraumkonzept
Maßnahmenpaket 02:	Neugestaltung von Freiflächen an Eingangssituationen gemäß ihrer Funktion
Einzelmaßnahme a:	Platz an Rathausbrücke: hochwertigen Aufenthaltsort und einladende Eingangssituation schaffen

ISEK Nikolaiviertel — Übersicht Ziele, Handlungsfelder und Maßnahmen zur Erläuterung von Zusammenhänge und Codierung
Für detaillierte Darstellung der Maßnahmen siehe Maßnahmensteckbriefe im Gesamtbericht

AUSZUG VON MASSNAHMENPAKETEN NACH HANDLUNGSFELDERN

ISEK Nikolaiviertel

A GEWERBE KULTUR TOURISMUS

- .01 Erstellung/ Fortschreibung Gewerbekonzept
- .02 Ansprache + Steuerung touristischer Zielgruppen
- .03 Erweiterung + Verknüpfung von Leitsystemen
- .04 Verbesserung der Umweltfreundlichkeit d. Tourismus
- .05 Stärkung Arkaden + Anbauten
- .06 Erscheinungsbild der Gewerbenutzungen definieren

B STADTGESCHICHTE ERSCHEINUNGSBILD DENKMALSCHUTZ

- .01 Zeitgemäße Beschreibung d. Geschichte d. Ortes
- .02 Einbindung in geplanten archäologischen Pfad
- .03 Erscheinungsbild der Gebäude wahren
- .04 Besonderheiten in Szene setzen

C GRÜN- & FREIFLÄCHEN STADTKLIMA

- .01 Neugestaltung Freiflächen innerhalb des Quartiers
- .02 Neugestaltung Freiflächen an Eingangssituationen
- .03 Neugestaltung Freiflächen an Aussenseiten
- .04 Neugestaltung Promenade am Spreeufer
- .05 Verbesserung des Stadtklimas
- .06 Pflegekonzept/-plan für öff. + priv. Grünflächen
- .07 Freiraumelemente gem. Nutzungsbedarf integrieren

D VERKEHRSFLÄCHEN ZUGÄNGE ANBINDUNG

- .01 Qualifizierung der Zugänge zum Quartier
- .02 Verknüpfung mit der Umgebung verbessern
- .03 Qualifizierung des Spreeuferwegs
- .04 Barrierefreiheit + Priorität Fußgänger sicherstellen
- .05 Lieferverkehr effizienter organisieren
- .06 Anbindung an Fahrradwegeverbindungen
- .07 Herstellung denkmalgerechten Wegebelags

E WOHNEN & LEBEN

- .01 Wohn- und Lebensqualität erhalten & erhöhen
- .02 Erhöhung Aufenthaltsqualität Innenhöfe
- .03 Fahrradabstellmöglichkeiten optimieren

F NETZWERK AKTIVIERUNG BETEILIGUNG

- .01 Gebietsbeauftragter für Steuerung Maßnahmen
- .02 Öffentlichkeitsarbeit, Beteiligung, Information
- .03 Vernetzung von Kultureinrichtungen + Akteuren
- .04 Konzept Öffentlichkeitsarbeit/ Gesamtauftritt
- .05 Abstimmung angrenzender Bauvorhaben
- .06 Gebietsfonds

ENTWURF MASSNAHMENKARTE

ISEK Nikolaiviertel

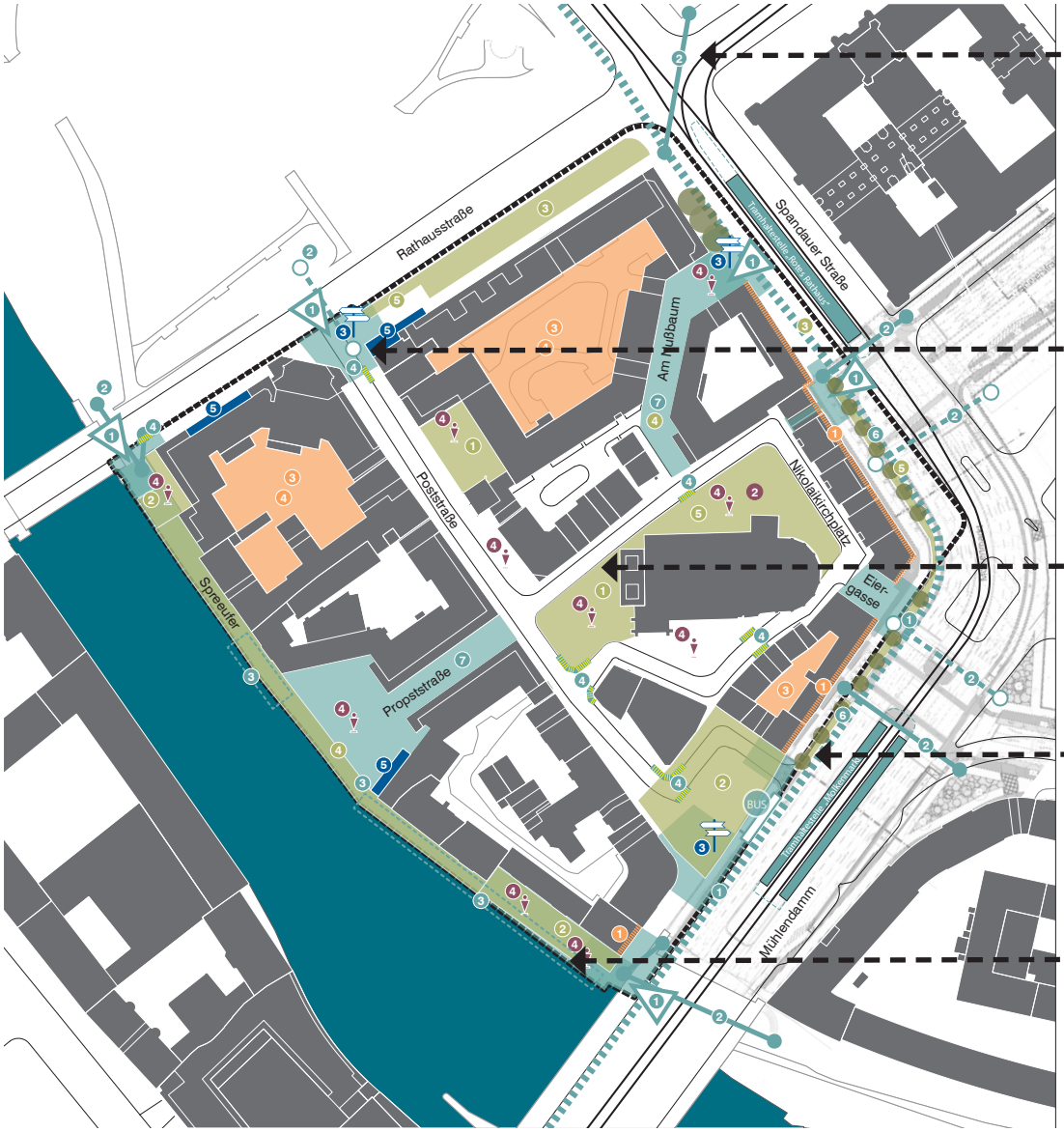

Bessere Anbindung an die Nachbarschaft

Stärkung der Arkaden

Aufwertung / Neugestaltung der Grün- & Freiflächen

Lärmschutz

Reparatur der Uferpromenade

urbos

JAHN, MACK & PARTNER
architektur und stadtplanung mbB

BETEILIGUNG: SCHAUFENSTERAUSSTELLUNGEN, INFOSTAND UND MEIN.BERLIN.DE

ISEK Nikolaiviertel

BRINGEN SIE IHRE IDEEN UND ANREGUNGEN EIN !

HABEN SIE FRAGEN ZUM PROJEKT ISEK NIKOLAIVIERTEL?

HABEN SIE ANREGUNGEN ZU DEN SECHS HANDLUNGSFELDERN DES ISEK?

A Gewerbe - Kultur - Tourismus

B Stadtgeschichte - Erscheinungsbild - Denkmalschutz

C Grün- und Freiflächen - Stadtklima

D Verkehrsflächen - Zugänge - Anbindung

E Wohnen und Leben

F Netzwerk - Aktivierung - Beteiligung

Rückseite

SIND SIE ... ?

- Anwohner/in im/um das Nikolaiviertel
- Gewerbetreibende/r in/um das Nikolaiviertel
- Interessierte/r Gast

WÄREN SIE BEREIT, SICH ZUKÜNFTIG AN WEITEREN ENTWICKLUNGEN DES NIKOLAIVIERTELS AKTIV ZU BETEILIGEN?

☐ ja ☐ nein

MÖCHTEN SIE KÜNFTIG ZUM ISEK NIKOLAIVIERTEL UND GEPLANTEN AKTIVITÄTEN & VERANSTALTUNGEN INFORMIERT WERDEN? DANN TRAGEN SIE SICH GERNE EIN.

Vorname, Name:

E-Mail-Adresse:

IHRE IDEEN UND ANREGUNGEN

- Füllen Sie gerne den Rückmeldebogen aus und werfen Sie ihn in den Briefkasten der Stadtwerkstatt.
- Online-Beteiligung ab 14. Mai auf www.mein.berlin.de/projekte/ Sie können uns über die Kommentarfunktion Ihre Meinung mitteilen.
- Kontaktieren Sie uns direkt über Telefon oder E-Mail:

Jahn, Mack & Partner: E-Mail: info@jahn-mack.de Telefon: (030) 85 75 77 0

urbos: E-Mail: info@urbos.de Telefon: (030) 52 66 06 42

- **Schaufensterausstellung** *in der Stadtwerkstatt (Sommer)*
- **Schaufensterausstellung mit Infostand** *in der Propststraße an 2 Tagen mit Hinweisen auf zukünftige Maßnahmen im Gebiet, Online-Karte (Herbst)*
- ***analoge Rückmeldebogen** und **Kommentarfunktion** auf meinberlin.de*

ZEITSCHIENE: NÄCHSTER SCHRITT

JAN 2020

FEB - APRIL 2020

BESTANDSAUFNAHME & ANALYSE

ENTWICKELN EINES RÄUMLICHEN LEITBILDES & ERSTEN ZIELEN UND MASSNAHMEN

MAI - JUN 2020

1. SCHAUFENSTERAUSSTELLUNG

Beteiligung der Öffentlichkeit
Konkretisierung von Zielen und Maßnahmen

JUL - AUG 2020

ÜBERARBEITUNG & KONKRETISIERUNG MASSNAHMEN-KARTE & - KATALOG NACH HANDLUNGSFELDERN

Abstimmung der Einzelmaßnahmen mit den Fachämtern, Akteuren

Kostendarstellung und Priorisierung

NOV 2020

2. SCHAUFENSTERAUSSTELLUNG: VORSTELLUNG MASSNAHMEN

Beteiligung der Öffentlichkeit
Konkretisierung von Maßnahmen

MÄRZ 2021

ISEK ENDBERICHT ZUR FINALEN ABSTIMMUNG

Beteiligung der Träger öffentlicher Belange (TöB-Beteiligung)

MÄRZ - APRIL 2021

FERTIGSTELLUNG DES ISEK

BESCHLUSS DURCH DEN BEZIRK

UMSETZUNG DER GEPLANTEN MASSNAHMEN
durch die Koordination eines Gebietsbeauftragten bis 2027

GEPLANTE STARTPROJEKTE IN 2021

- ***Denkmalschutzgutachten***
  notwendige Bewertungsgrundlage der Denkmalpflege für alle geplanten bzw. zukünftigen baulichen Maßnahmen

- ***Untersuchung der Uferpromenade***
  Voruntersuchung der Bestandssituation (Grund für die Schäden ermitteln) und Kostenschätzung der Sanierung

- ***Start der Zusammenarbeit in der Akteursrunde***
  inkl. erster Maßnahmen, z.B. gemeinsamer Internetauftritt oder Unterstützung der Gewerbe nach der Pandemie

- ***Start der Öffentlichkeitsarbeit***
  *Information der Akteure und Anwohner*innen über die Fertigstellung und Inhalte des ISEK, fortlaufende Beteiligung*

MITMACHEN

- ***Akteurskreis***
  *bestehend aus Vertreter*innen des Bezirksamts Mitte, Stadtteilkoordination Alexanderplatz, SenSW, Stiftung Stadtmuseum, Mieterbeirat, IG Nikolaiviertel e.V., Nikolaiviertel e.V.,*

- ***Vor-Ort-Präsenz und online***
  Immer aktuelle Informationen durch einen Schaukasten/ Schaufenster vor Ort, online etc.

- ***Anlassbezogene Beteiligung***
  z. B. Tag des offenen Denkmals, Projekte

VIELEN DANK FÜR IHRE AUFMERKSAMKEIT !

KONTAKT
Jahn, Mack & Partner
E-Mail: nikolaiviertel@jahn-mack.de
Telefon: (030) 85 75 77 0

INFORMATIONEN AUS DER SENSW: BREITE STRAßE

Herr Arndt

Senatsverwaltung für Stadtentwicklung und Wohnen (Referat IIA)

AUSBLICK & TERMINE

Digitale Dialogveranstaltung - City West: 11. Mai | 18:00 Uhr

Forum - digital: 12.Mai| 18:30 Uhr

Sprechzeit in der Stadtwerkstatt:
Montags, Dienstags, Freitags 10-17 Uhr | Donnerstags 17-20 Uhr