


Kinderstadtplan Berlin



Haselhorst Mitte



Liebe Grundschulkindern aus Haselhorst Mitte,

dieser Kinderstadtplan ist mehr als eine Schulwegbeschreibung. Er enthält wichtige Hinweise über den Verkehr in Berlin. Mir liegt nämlich viel daran, dass Ihr immer sicher ans Ziel kommt – egal, ob Ihr auf dem Weg zur Schule, von der Schule zum Hort oder auch später nachmittags noch draußen unterwegs seid. Ihr sollt sicher unsere Stadt entdecken können. Dafür setze ich mich ein. Der Kinderstadtplan soll Euch dabei helfen. Viel Spaß damit.

Michael Müller

Michael Müller
Senator für Stadtentwicklung und Umwelt

Hier ist ein Stadtplan extra für Euch Kinder! In dem Plan findet ihr alles, was in Haselhorst Mitte für Kinder wichtig und interessant ist: Grundschulen und Kitas, interessante Kinder- und Jugendeinrichtungen, Spiel- und Sportplätze, Parks mit Spielwiesen und Bäumen zum Klettern und um darunter zu spielen, Wasserspielstellen und vieles mehr.

Dieser Plan zeigt Euch ganz genau, welche Straßen besonders stark befahren und deshalb besonders gefährlich sind. Er zeigt auch, wo Tempo-30-Straßen liegen, wo nicht ganz so viel Verkehr ist und wo ihr die Straße durch Ampeln, Verkehrsinseln oder Zebrastreifen leichter überqueren könnt. Radwege sind eingezeichnet, Ihr könnt sehen, wo Fußwege verlaufen oder wo Ihr eine sogenannte „Spielstraße“ als Spielfläche nutzen könnt.

So könnt Ihr im Plan neue, interessante Spielorte entdecken und gleichzeitig einen sicheren Weg dorthin finden. Oft ist ein etwas längerer Weg sicherer. Befragt am besten auch Eure Eltern dazu. Geht diese Wege möglichst mit mehreren Kindern gemeinsam.

Schülerinnen und Schüler der Grundschule an der Pulvermühle und der Bernd-Ryke-Grundschule haben bei der Ausarbeitung des Plans tatkräftig geholfen. An dieser Stelle einen herzlichen Dank an alle Beteiligten, auch an die Lehrerinnen.



Wichtige Grundregeln, wenn Ihr zu Fuß geht

In der Straßenverkehrs-Ordnung steht, wie sich Kinder und Erwachsene im Straßenverkehr verhalten sollen. Autofahrerinnen und Autofahrer müssen gegenüber Kindern, älteren Menschen und allen, die schlecht gehen, hören und sehen können, besonders vorsichtig sein. Aber weil Kinder klein sind, werden sie leichter übersehen und müssen deshalb auch selbst besonders gut aufpassen.

Die wichtigsten Verkehrszeichen für Grundschulkindern, weil sie meistens zu Fuß gehen:



Gehwege dürfen eigentlich nur von Fußgängerinnen und Fußgängern benutzt werden. Ausnahmen: Kinder unter 8 Jahre müssen, unter 10 Jahre dürfen auch mit dem Fahrrad auf dem Gehweg fahren. Inlineskates, Roller und Skateboards gehören sogar unabhängig vom Alter auf den Gehweg. Aber alle müssen aufeinander aufpassen.



Fußgängerzonen sind Fußgängerinnen und Fußgängern vorbehalten und Fahrräder muss man schieben. Zusatzschilder zeigen an, wenn Fahrradfahrerinnen und Fahrradfahrer durch diese Zone (vorsichtig) fahren dürfen.




Ein verkehrsberuhigter Bereich ist nicht alleine eine Spielstraße, Kinderspiel ist jedoch ausdrücklich erlaubt. Aber auch Autos dürfen hier mit „Schrittgeschwindigkeit“ fahren und sollen von spielenden Kindern sowie Fußgängerinnen und Fußgängern nicht unnötig behindert werden. Geparkt werden darf nur auf besonders markierten Flächen.



Hier darf höchstens 30 km/h schnell gefahren werden. Kinder dürfen nicht auf der Fahrbahn spielen, aber durch das langsamere Fahrtempo können sie die Fahrbahn sicherer überqueren.



Zebrastreifen heißen offiziell „Fußgängerüberweg“. Fahrzeuge (auch Radfahrerinnen und Radfahrer) müssen hier anhalten, wenn Fußgängerinnen und Fußgänger, Rollstuhlfahrerinnen und Rollstuhlfahrer oder Inlineskaterinnen und Inlineskater hinüber wollen. Fahrräder müssen immer geschoben werden. Trotzdem ist es wichtig, den Fahrerinnen und Fahrern ein deutliches Zeichen mit der ausgestreckten, flachen rechten Hand (Daumen nach oben) zu geben und dann abzuwarten, ob sie wirklich anhalten.



Stark befahrene Straßen lassen sich am sichersten an einer Fußgängerampel überqueren. Für Kinder sind hier Druckknopfampeln am Besten, die auf Knopfdruck schon nach kurzer Zeit auf Grün umspringen. Oft ist dies aber nicht möglich. Dann können Wartezeiten bis zu einer oder eineinhalb Minuten entstehen – da hilft nur Geduld, nicht bei Rot gehen! Zu Fußgehende sollten sich immer noch mal umschauen, bevor sie losgehen – manche Autos und Radfahrer fahren noch bei Rot durch!

Wichtige Telefonnummern für Kinder

Polizei-Notruf	110	Kindernotdienst	610061
Notruf von Feuerwehr und Rettungswagen	112	Mädchennotdienst	610063
		Hotline Kinderschutz	610066
		Die „Nummer gegen Kummer“ bundesweites Kinder- und Jugendtelefon (Mo-Fr 15-19 Uhr, Anruf kostenlos)	0800/1110333

Was sind eigentlich ...



... besonders gefährliche Straßen?

Auf diesen Straßen ist viel Verkehr. Sehr oft dürfen Autos hier mit einer Geschwindigkeit von 50 Kilometern in der Stunde und manchmal sogar noch schneller fahren. Oft fahren hier viele, große Lastwagen. Manchmal fährt hier auch die Straßenbahn. Daher müsst ihr hier besonders aufpassen, wenn ihr die Straße überqueren wollt. Oftmals verlaufen auch Bahngleise entlang der Straße, die ihr überqueren müsst, um auf die andere Straßenseite zu gelangen.

Was könnt ihr tun, um dennoch sicher über die Straße zu kommen?

Am sichersten ist es, wenn ihr die nächste Fußgängerampel, eine Verkehrsinsel in der Fahrbahnmitte oder einen Zebrastreifen benutzt. Überquert auch Straßenbahngleise immer nur an Stellen, die dafür vorgesehen sind. Wenn es solche geschützten Stellen in der Nähe nicht gibt, achtet auf jeden Fall auf gute Sicht nach allen Seiten, versichert euch, dass kein Fahrzeug naht und überquert die Fahrbahn zügig auf kürzestem Weg. Zwischen parkenden Autos dürft ihr auf keinen Fall die Fahrbahn betreten, da seid ihr für Autofahrerinnen und Autofahrer sowie Radfahrerinnen und Radfahrer gar nicht oder erst viel zu spät zu erkennen.

! Besondere Gefahrenstellen in unserem Kinderstadtplan

Gefahrenstelle (1) Daumstr. (zwischen Brücke und Fußgängerampeln) Es ist an einigen Stellen schwierig zu unterscheiden, wo der Fußweg aufhört und die Straße anfängt. Der Fußgängerweg befindet sich fast auf gleicher Höhe wie die Straße. Hinweis: Lauft hier am Brückengitter entlang, also weiter weg von der Straße. Denkt immer daran, dass die Daumstraße eine vielbefahrene Straße ist und achtet auch auf die Radfahrer.	B2	Gefahrenstelle (8) Olga-Tschechowa-Str./Ruth-Stephan-Str. Des Öfteren parken hier einige Autofahrer ihren Wagen nicht wie vorgeschrieben und versperrern somit den Fußgängern die freie Sicht auf die Straße. So müssen Fußgänger dann zwischen den parkenden Autos auf die Straße, um zu schauen, ob sie die Fahrbahn überqueren können. Hinweis: Tastet euch langsam an die Fahrbahn heran. Schaut nach links-rechts-links und überquert die Straße nur, wenn auf der Straße kein Fahrzeug in Sicht ist.	F2
Gefahrenstelle (2) Daumstr. Die gesamte Daumstraße ist eine stark befahrene Straße, die über längere Strecken kaum sicherer Überquerungsmöglichkeiten bietet. Ab Daumstraße/Rhenaniastraße bis Daumstraße/Höhe Stadion Haselhorst verläuft die Daumstraße beidseitig an Industrie- und Gewerbegebieten vorbei, d.h. hier sind nicht viele Menschen zu Fuß unterwegs. Hinweis: Nutzt zum Überqueren der Daumstraße auf jeden Fall die Fußgängerampeln, mindestens aber die Verkehrsinseln/Querungshilfen. Die Daumstraße hat einige Kurven, die ihr als Fußgänger schlecht einsehen könnt, wenn ihr die Fahrbahn überqueren wollt. Achtet bei den Ein- und Ausfahrten des Industrie- und Gewerbegebietes auf Fahrzeuge. Lauft am besten zu zweit oder mit anderen Schülern/Freunden hier entlang.	C1 - D1	Gefahrenstelle (10) Grütmacherpark Der Zugang zum Gewässer ist nicht gesichert. Die Wege sind zum Teil sehr schmal. Hinweis: Achtet darauf, wo ihr hintretet. Manchmal kann schon ein wenig nasses Laub ausreichen, um auszurutschen. Lauft am Rand des Weges lang, also soweit vom Wasser weg wie möglich. Auf keinen Fall solltet ihr auf dem schmalen Weg rennen oder euch schieben.	F2
Gefahrenstelle (3) Weg zwischen Lilly-Palmer-Promenade und Kleine Eiswerderstr. Obwohl es sich hierbei um einen Fußweg handelt, auf dem keine Fahrzeuge fahren dürfen, sind hier auch Motorradfahrer unterwegs. Außerdem ist dieser Weg nicht beleuchtet. Hinweis: Nutzt diesen Weg nur bei ausreichend Tageslicht und seid besonders achtsam. Auf gar keinen Fall solltet ihr hier entlang laufen, wenn es bereits beginnt dunkel zu werden. Nutzt dann den Pulvermühlenweg bis zum Goldbeckweg und lauft dann die Daumstraße entlang bzw. nehmt den Bus bis zur Kleinen Eiswerderstraße. Dieser Weg ist zwar länger, dafür aber sicherer und beleuchtet.	E1	Gefahrenstelle (11) Telegrafenbergweg/Goldbeckweg Der Überweg vom Goldbeckweg zum Telegrafenbergweg ist schlecht einsehbar. Die Kurve ist sehr scharf und der Telegrafenbergweg führt direkt ins Industriegebiet. Hier sind viele LKWs unterwegs.	G2
Gefahrenstelle (4) Kleine Eiswerderstr. Hier befindet sich eine Ausfahrt aus einem Gewerbegebiet. Hinweis: Bleibt vor der Ausfahrt stehen und tastet euch langsam an die zu überquerende Straße heran. Schaut genau, ob sich euch wirklich kein Auto nähert und verlasst euch nicht darauf, dass ihr ein mögliches Fahrzeug im Moment nicht hört.	E2	Gefahrenstelle (5) Grütmachergraben/Erlenbruch In der Nähe des „Bieberspielplatzes“ befindet sich ein kleines Sumpfgebiet, welches nur sehr notdürftig eingezäunt/abgegrenzt ist. Hinweis: Ein Sumpf ist keine Spiel- oder Erkundungsmöglichkeit. Im sehr nassen, schlammigen Boden kann man sehr schnell einsinken, manchmal auch versinken. Daher überklettert nicht die Holzbalken, die der Absperrung dienen.	E3
Gefahrenstelle (6) Romy-Schneider-Str./Olga-Tschechowa-Str. Hier ist ein direkter Zugang zum östlichen Abzugsgraben vorhanden. Hinweis: Ein Gewässer ist niemals ein Spielplatz, auch wenn es nicht sehr breit oder tief zu sein scheint. Zum Spielen habt ihr hier viele Spielplätze, die sehr viel sicherer sind als ein rutschiger Uferbereich oder kaltes Wasser.	F1	Gefahrenstelle (7), (9) Olga-Tschechowa-Str. Bei den markierten Stellen handelt es sich um Ausfahrten aus Tiefgaragen. Hinweis: Bleibt vor der Ausfahrt stehen und tastet euch langsam an die zu überquerende Stelle heran. Schaut genau, ob sich euch wirklich kein Auto nähert und verlasst euch nicht darauf, dass ihr ein mögliches Fahrzeug im Moment nicht hört.	F2

Straßenregister

Adickesstr.	E2 - D3	Maienerwerderweg	A5
Am Javelgarten	C2 - B2	Nonnendammallee	H3 - H4
Am Juliusturm	H2	Olga-Tschechowa-Str.	F2
Am Wasserbogen	A1	Parallelweg	A3 - B3
An den Haselbüschen	E3	Paulsternstr.	G5 - H5
An den Rohrbruchwiesen	B2	Plauer-See-Str.	C2
Asnièresstr.	A1	Pohleseestr.	C1
Beetzseeweg	B2	Pulvermühlenweg	F2
Berthold-Schwarz-Str.	G4	Rauchstr.	A1
Boca-Raton-Str.	A1	Rheinsberger-See-Weg	C2
Bootshausweg	D3	Rhenaniast.	C2 - E3
Burscheider Weg	G3 - F4	Riensbergstr.	F4 - G4
Dabelowseeestr.	C2	Romy-Schneider-Str.	F1
Dambecker-See-Weg	C2	Röddelinseeweg	B2
Daumstr.	A1 - H3	Ruppiner-See-Str.	C2 - B2
Eiswerderstr.	E1	Ruth-Stephan-Str.	F2
Elisabeth-Flickenschildt-Str.	G1 - G2	Saatwinkler Damm	F4 - F5
Elsa-Wagner-Str.	F2	Schärmützelseeeweg	B2
Faucherweg	H3 - H4	Schwielowseeestr.	B1
Feldzeugmeisterstr.	G5	Sigmund-Bergmann-Str.	B1
Ferdinand-Friedensburg-Platz	H3	Simonring	G4 - H4
Gartenfelder Str.	G3 - E5	Stöckelstr.	G4
Glindowseeestr.	B1 - B2	Stolpseeeweg	B2 - C2
Goldbeckweg	G2 - F2	Strausseeweg	B2
Gorgasring	G4 - H3	Telegrafenbergweg	G1 - H2
Grütmacherpark	F2 - G3	Templiner-See-Str.	C1
Grütmacherweg	G2	Therese-Giehse-Str.	F1 - F2
Halligweg	B4	Wiesenweg	B3 - D3
Haselhorster Damm	E3 - G4	Wittweiseeweg	C2
Haveleckpark	B2	Woblitzeeweg	C2
Havelpromenade	B1	Wolzenseeeweg	C1
Huberweg	E3	Zernseeestr.	B2
Hunckemüllerweg	G5	Zeuthener-See-Weg	B2
Im Saatwinkel	B4 - A4	Zitadellenweg	H1
Iznikstr.	A1		
Kanalstr.	F4		
Kindelseeweg	C2		
Kleine Eiswerderstr.	E1 - E2		
Kölpinseeeweg	B2		
Krienicke Park	F1		
Küsterstr.	F5 - G5		
Lerchenweg	A2		
Lilli-Palmer-Promenade	F1		
Lüdenschneider Weg	F3		
Lünestestr.	E3		

Wichtige Adressen



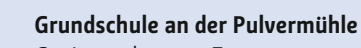
Grundschulen

Bernd-Ryke-Grundschule
Daumstr. 12
13599 Berlin
Tel: (030) 354 805 0
Fax: (030) 354 805 21
web: <http://www.bernd-ryke-gs.de>
E-Mail: info@bernd-ryke-gs.de



Offene Angebote für Kinder und Jugendliche

Spielhaus Goldbeckweg G2



Grundschule an der Pulvermühle

Grütmacherweg 7
13599 Berlin
Tel: (030) 337 765 67
Fax: (030) 337 765 73
web: <http://www.gs-pulvermuehle.de>
E-Mail: gs-an-der-pulvermuehle@web.de

Sonstige Angebote

Musikschule F1
Bibliothek G4



Schule mit Förderschwerpunkt

Schule am Gartenfeld
Gartenfelder Str. 81
13599 Berlin
Tel: (030) 303 987 420
Fax: (030) 303 987 422 5
web: <http://www.05s03.be.lo-net2.de.de>
E-Mail: schule.am.gartenfeld@t-online.de

Schule am Gartenfeld (Filiale)
Grütmacherweg 7
13599 Berlin
Tel: (030) 337 761 59



Andere Schulen

Oberstufenzentrum G2

Impressum

Herausgeber:
Senatsverwaltung für Stadtentwicklung und Umwelt
www.stadtentwicklung.berlin.de

Redaktion:
Senatsverwaltung für Stadtentwicklung und Umwelt
Abt. VII – Verkehr
Referat für Grundsatzangelegenheiten der Verkehrspolitik, Verkehrsentwicklungsplanung

Kontaktadresse:
Peter Herwig
Senatsverwaltung für Stadtentwicklung und Umwelt
Tel. 030/9025-1625, Fax: 030/9025-1675
E-Mail: peter.herwig@senstadtm.berlin.de

Berlin im Dezember 2012

Quelle:
Senatsverwaltung für Stadtentwicklung und Umwelt
Abt. III – Geoinformation

Der Nachdruck, auch nur auszugsweise, ist ohne schriftliches Einverständnis nicht erlaubt.
© Plandesign/Symbole: BSV/Hoegel Grafik & MediaDesign 2010/G.U.T. Consult GmbH 2012

Bearbeitung:
G.U.T. Consult
Gesellschaft für Umwelt- und Territorialplanung mbH
Tel.: 030/56841150
Fax: 030/56841189
E-Mail: info@gutconsult-gmbh.de

Begleitende Beratung:
Prof. Dipl.-Ing. Karl Heinz Schäfer, plan.publik., Köln;
www.planpublik.de

Verkehrssicherheitsberatung:
Polizeiabschnitt 21
Bezirksamt Spandau von Berlin, Ordnungsamt, Straßenverkehrsbehörde

Layout:
Hoegel Grafik & MediaDesign/G.U.T. Consult GmbH

Druck:
PieReg Druckcenter Berin GmbH
Tel.: 030/319800-10, Fax: 030/319800-22
E-Mail: info@druckcenter-berlin.de

Haftungsausschluss:
Keine Gewähr für die Richtigkeit und Vollständigkeit der Planinhalte und Adressen. Dies gilt insbesondere für dargestellte Gefahrenstellen (Kennzeichnung erfolgte mit Verkehrssicherheitsberatung), Spielorte im freien Gelände sowie gastronomische Angebote, Einkaufsstellen und Ähnliches, die von den beteiligten Kindern individuell benannt wurden und weder auf Vollständigkeit noch auf Lage- und Sicherheitsaspekte überprüft wurden.



Kinderstadtplan Berlin Haselhorst Mitte

- Hauptstraße: stark befahrene Straße mit mehr als zwei Fahrspuren und Gehweg (Tempo 50 oder mehr)
- ... stark befahrene Straße mit zwei Fahrspuren und Gehweg (Tempo 50 oder mehr)
- ... mit Radweg/Radverkehrsanlage
- ... mit Grünstreifen
- ... mit Furt, Fußgängerampel und Verkehrsinsel
- ... stark befahrene Straße mit Tempo-30-Abschnitt (teilweise zeitbegrenzt)
- ... stark befahrene Straße mit Tempo-30-Abschnitt (teilweise zeitbegrenzt), Brücke
- ... mit Zebrastreifen
- Nebenstraße: Tempo 30 und weniger
- ... ohne Gehweg auf einer oder beiden Seiten
- ... als Verkehrsberuhigter Bereich ("Spielstraße")
- Fuß- / Radweg ohne Autoverkehr, Brücke
- Fuß- / Radweg ohne Autoverkehr Hausdurchgang
- Bus- / U-Bahnhaltestelle
- öffentliche Gebäude
- bebaute Fläche
- Freifläche
- Bahn-/Industriegelände
- Grünfläche
- bewaldete Fläche
- Gefahrenstelle
- Grundschule (Schulhof zum Spielen)
- Andere Schule
- Schule mit Förderschwerpunkt
- Kita
- Ballspielplatz
- Bibliothek
- Denkmal, schöner Ort
- Entteich
- Feuerwache
- Kirche
- Kletterbaum, Waldspielstelle
- Leckeres und Süßes
- Musikschule
- Offene Angebote für Kinder und Jugendliche
- Platz für Fahrspiele
- Post/Briefkasten
- Shoppinggelegenheit
- Spielplatz
- Spielwiese
- Tennisplatz
- Turnhalle
- Wasserspielstelle

1 cm = 32 Meter
50 100 150 200 m

Die Standorte zu nicht öffentlichen Einrichtungen (Spiel-, Einkaufs-, Freizeitorte etc.) haben die beteiligten Kinder benannt. Sie wurden nicht auf ihre richtige Position überprüft und sind keineswegs vollständig.

- 1 Dambecker-See-Weg
- 2 Rheinsberger-See-Weg
- 3 Wobitzsee-Weg
- 4 Plauer-See-Str.
- 5 Dabelowsee-Str.
- 6 Strausseeweg
- 7 Beetzsee-Weg
- 8 Zeuthener-See-Weg
- 9 Havelpromenade
- 10 Rödelsinseeweg
- 11 Kindelseeweg
- 12 Wolzenseeweg
- 13 Wittweseeweg

Grundschule an der Pulvermühle
Schule am Gartenfeld (Filiale)

Bernd-Ryke Grundschule

Schule am Gartenfeld

