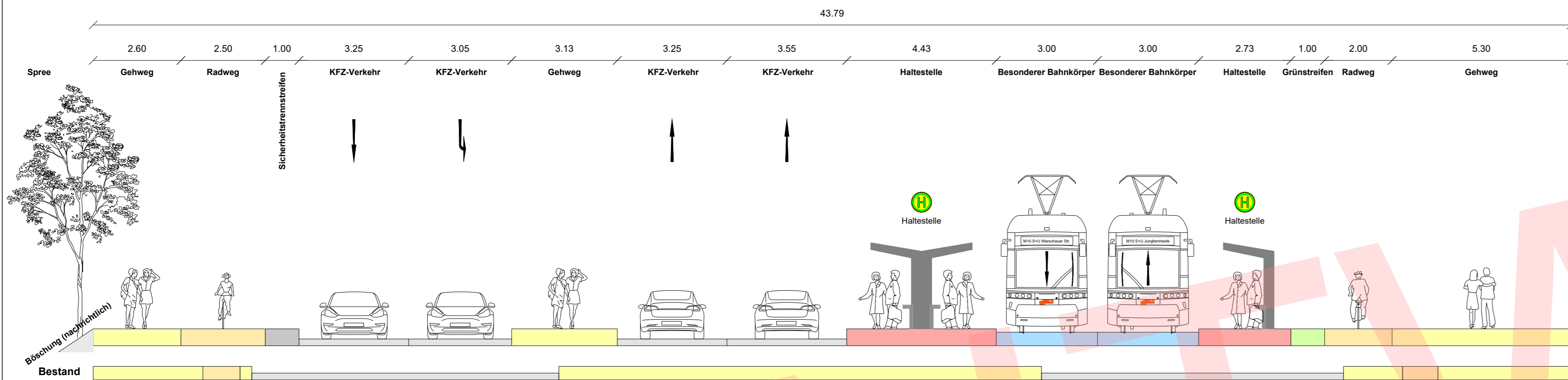
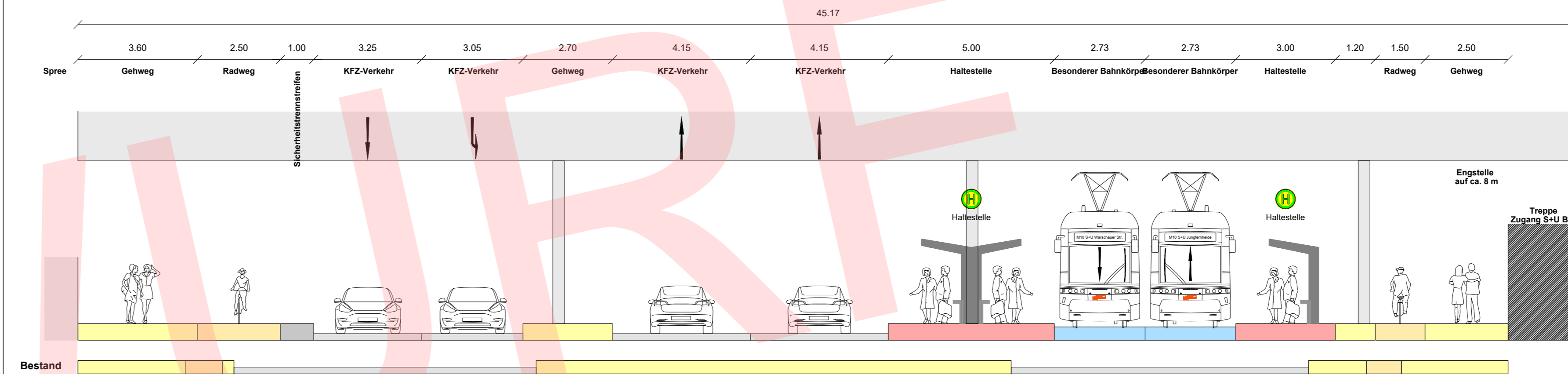


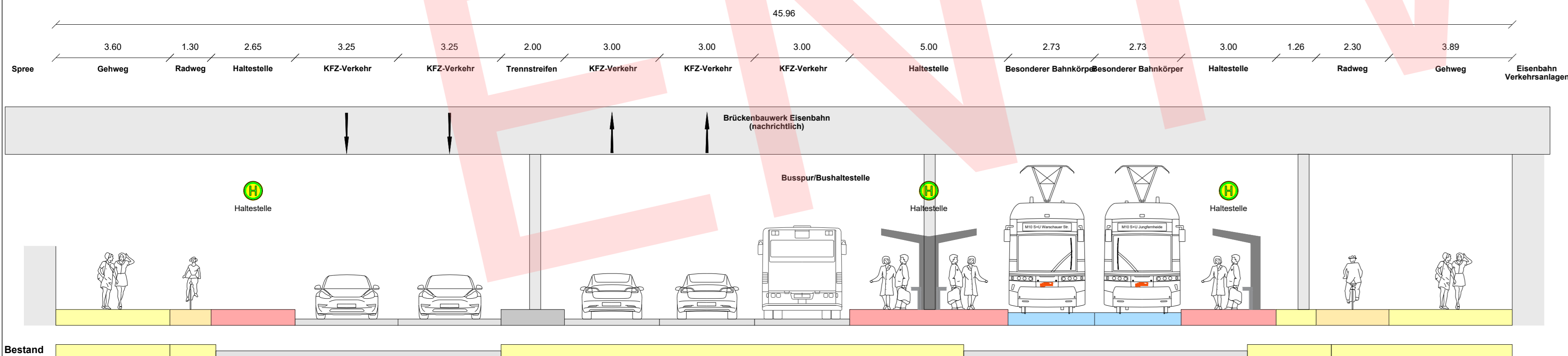
**Q IVb.46: Tegeler Weg**  
**V1 - Besonderer Bahnkörper in Seitenlage; Breite Gesamt 47,90**



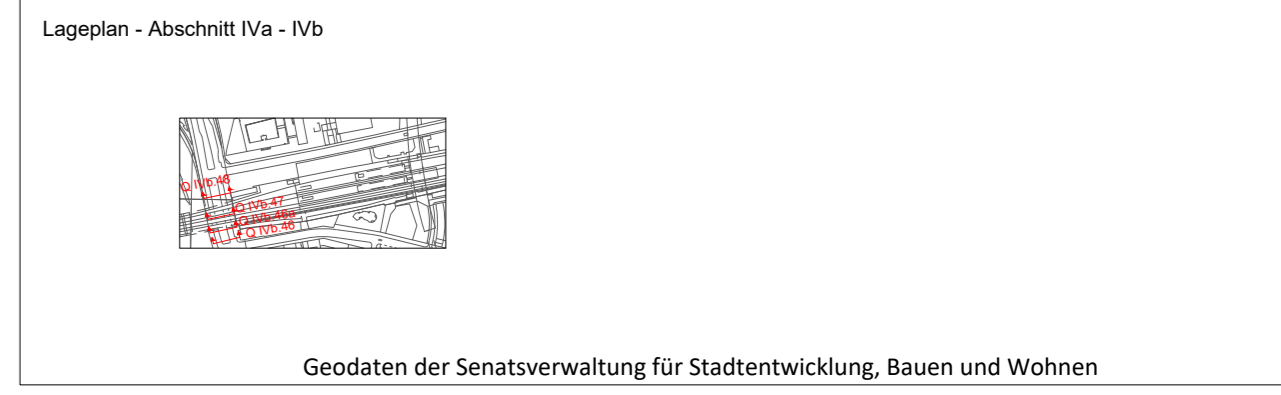
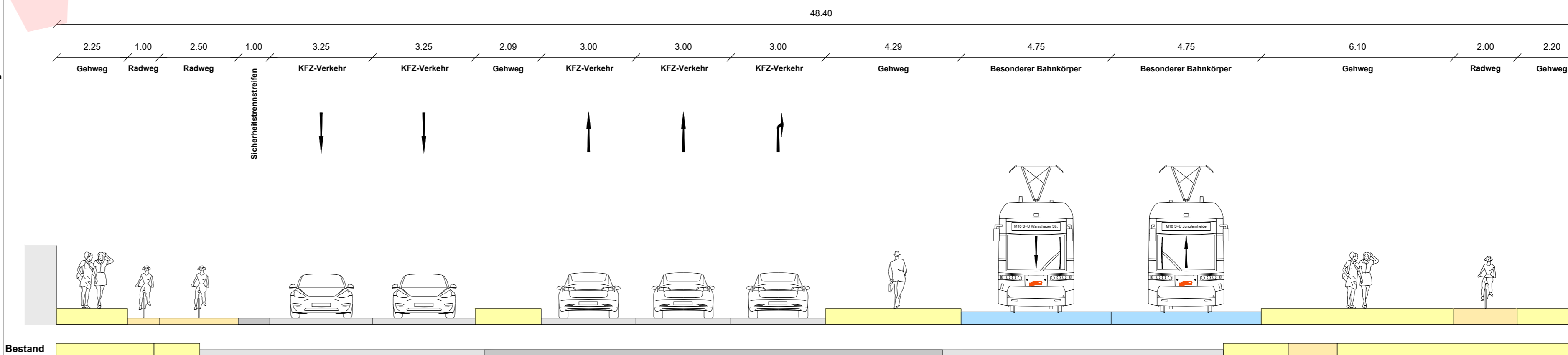
**Q IVb.46a: Tegeler Weg**  
**V1 - Besonderer Bahnkörper in Seitenlage Engstelle im Bereich der Treppe zum S+U Bahnhof Jungferheide**



**Q IVb.47: Tegeler Weg Höhe Unterführung**  
**V1 - Besonderer Bahnkörper in Seitenlage mit kombinierter Bahn- und Bushaltestelle**



**Q IVb.48: Tegeler Weg Höhe Max-Dohrn-Straße**  
**V1 - Besonderer Bahnkörper in Seitenlage mit Gleisdreieck in Max-Dohrn-Straße**



Geodaten der Senatsverwaltung für Stadtentwicklung, Bauen und Wohnen

LEGENDE	
	Überwege / Gehwegsflächen
	Radweg
	Sicherheitsstreifen
	Grünstreifen
	Stellplatz / Parken
	Haltestelle und Rampen
	Gebäude
	Fahrbahn
	Straßenbündige Gleise / Gleisquerung
	Besonderer Bahnkörper (auch Grünleise)
	Baumbestand
	Baumfällung

Zust.	Datum	Bearbeiter	Änderung	Geprüft	Datum
Ortsbezeichnung: <b>Berlin Mitte/Charlottenburg-Wilmersdorf</b>					
Bauteil: <b>Straßenbahnneubaustrecke "Turmstraße II"</b> U-Bahnhof Turmstraße - S+U-Bahnhof Jungferheide					
Planinhalt: <b>Querschnitte - Abschnitt IVa - IVb - Variante 1 - Tegeler Weg</b>					
Geprüft:			Bearbeitet: 12.08.2022	Gezeichnet: 12.08.2022	
Freigegeben:			Ingenieurgesellschaft Turmstraße II: Ramboll Deutschland GmbH Krebs+Kiefer Ingenieure GmbH		
Einverstanden:			Neue Grünstraße 17   10179 Berlin		
			Leistungsphase HOAI		
			1 2 3 4 5		
<b>Vorplanung</b>					
Vorläufige Zeichnungsnummer:			Maßstab: 1:100		
Senatsverwaltung für Umwelt, Mobilität, Verbraucher- und Klimaschutz (SenUMV)			BERLIN		
Berliner Verkehrsbetriebe (BVG)			Bereich Fahrbahn - Besondere Anlagen Straßenbahn		

erzeugt mit ProV®