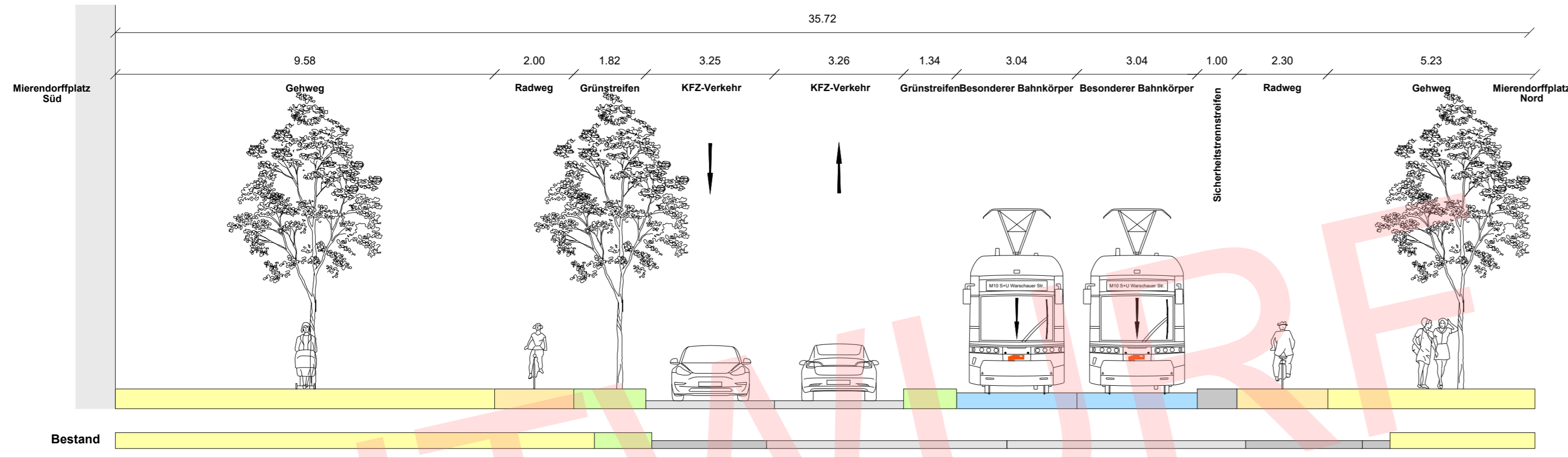
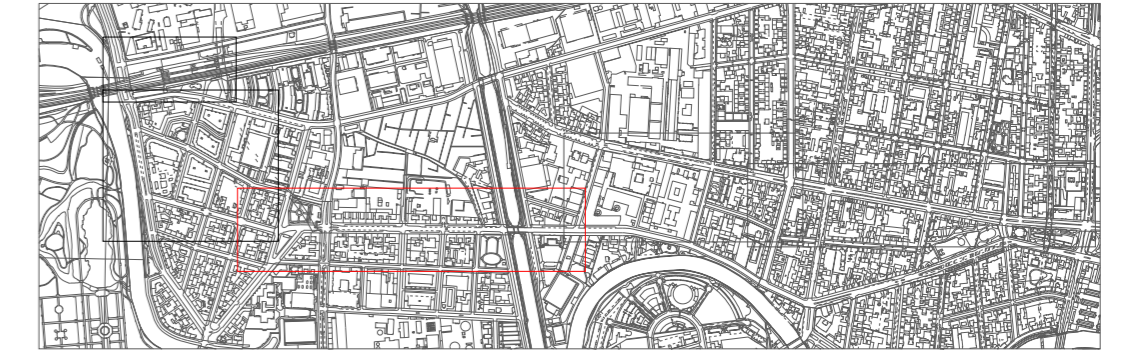


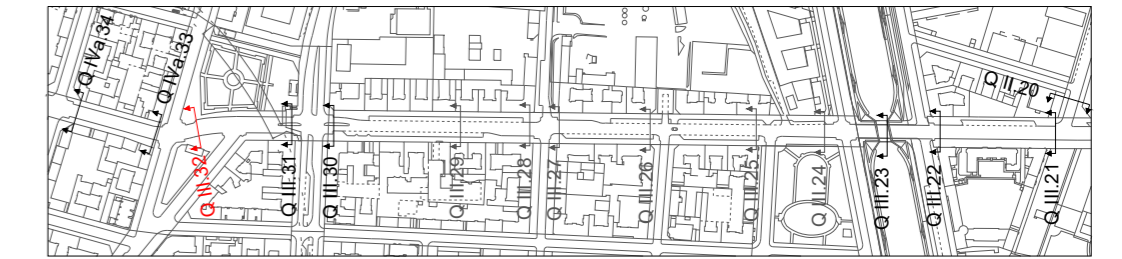
Q III.32: Mierendorffplatz Höhe Sömmerringstraße/ Mierendorffplatz
V1.4 - Seitenbahnsteig ohne MIV im Bereich des Mierendorffplatzes (Breite von min. 6,50 m für Rettungsverkehr)



Lageplan



Lageplan - Abschnitt III



Geodaten der Senatsverwaltung für Stadtentwicklung, Bauen und Wohnen

LEGENDE

- Überwege / Gehwegsflächen
- Radweg
- Sicherheitsstreifen
- Grünstreifen
- Stellplatz / Parken
- Haltestelle und Rampen
- Gebäude
- Fahrbahn
- Straßenbündige Gleise / Gleisquerung
- Besonderer Bahnkörper (auch Grünleis)
- Baumbestand
- Baumfällung

Zust.	Datum	Bearbeiter	Änderung	Geprüft	Datum					
Ortsbezeichnung: Berlin Mitte/Charlottenburg-Wilmersdorf										
Bauteil: Straßenbahnneubaustrecke "Turmstraße II" U-Bahnhof Turmstraße - S+U-Bahnhof Jungfernheide										
Planinhalt: Querschnitte - Abschnitt III - Variante 1.4 - Mierendorffplatz										
Bearbeitet: 12.08.2022			Gezeichnet: 12.08.2022							
Geprüft:			Ingenieurgesellschaft Turmstraße II: Ramboll Deutschland GmbH Krebs+Kiefer Ingenieure GmbH Neue Grünstraße 17 10179 Berlin 							
Freigegeben:			Leistungsphase HOAI: <table style="display: inline-table; border-collapse: collapse;"> <tr> <td style="border: 1px solid black; width: 20px; text-align: center;">1</td> <td style="border: 1px solid black; width: 20px; text-align: center;">2</td> <td style="border: 1px solid black; width: 20px; text-align: center;">3</td> <td style="border: 1px solid black; width: 20px; text-align: center;">4</td> <td style="border: 1px solid black; width: 20px; text-align: center;">5</td> </tr> </table>			1	2	3	4	5
1	2	3	4	5						
Einverstanden:			Vorplanung							
Senatsverwaltung für Umwelt, Mobilität, Verbraucher- und Klimaschutz (SenUMVK) Abteilung Mobilität Berliner Verkehrsbetriebe (BVG) Bereich Fahrwege - Bautechnische Anlagen Straßenbahn			Vorläufige Zeichnungsnummer: Maßstab: 1:100							