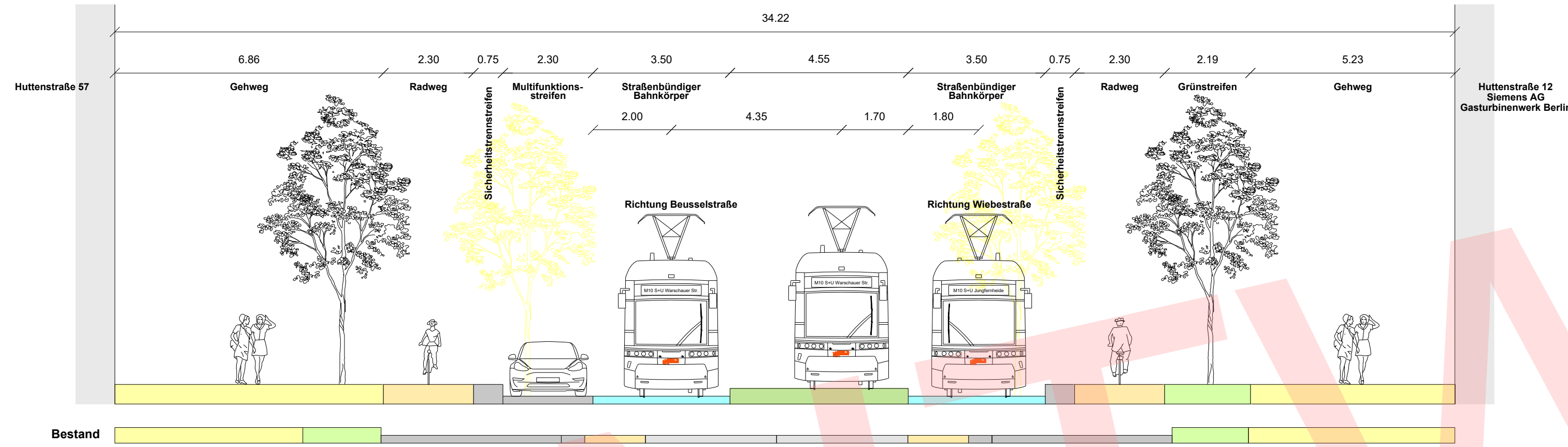
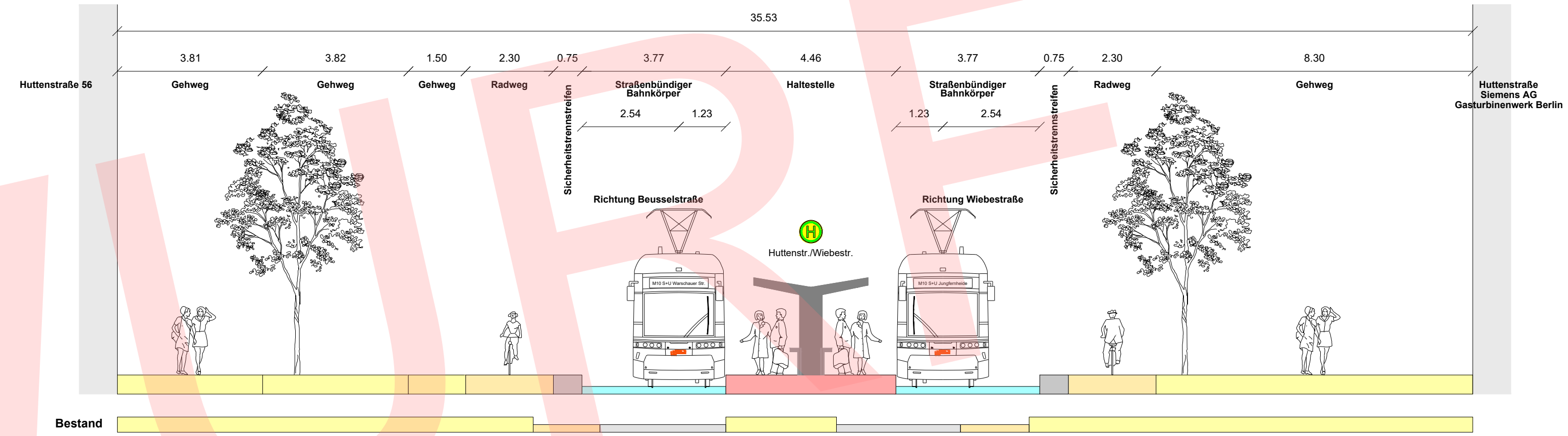


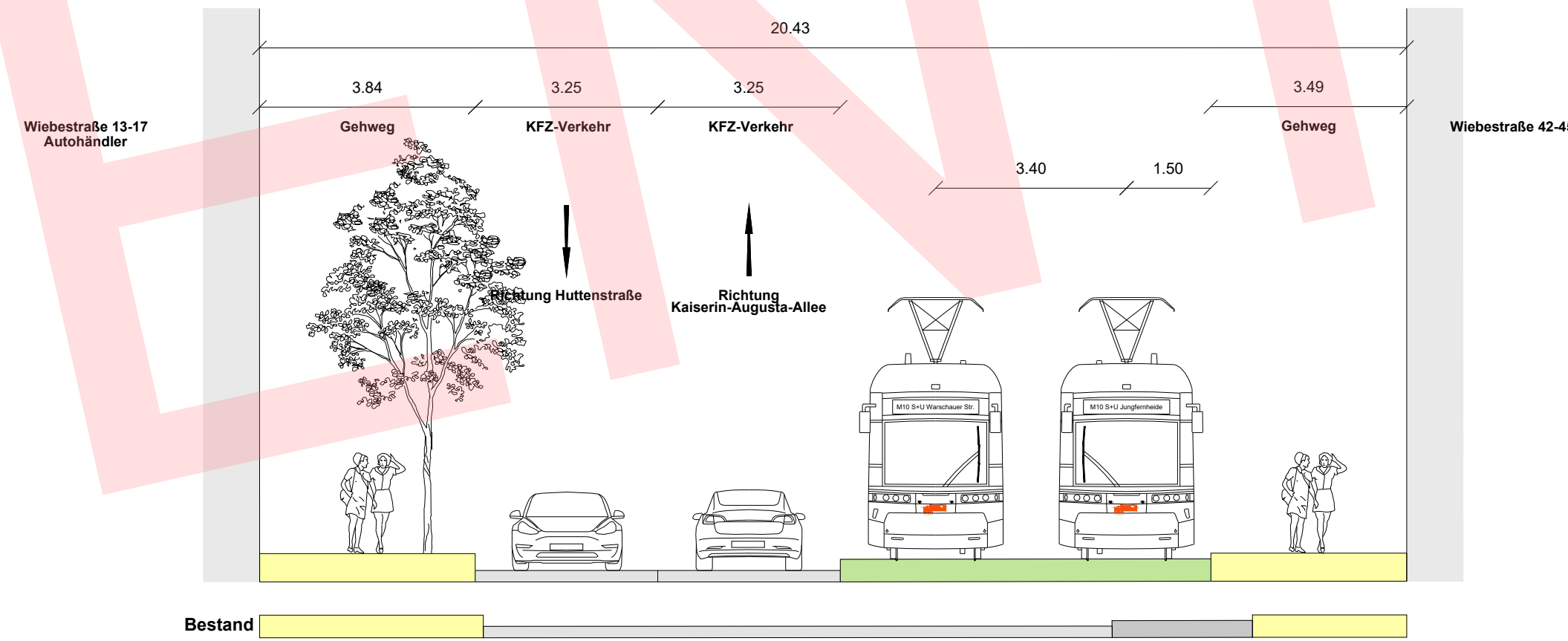
Q II.16: Huttenstraße
V1.2 - Besonderer Bahnkörper Modifiziert



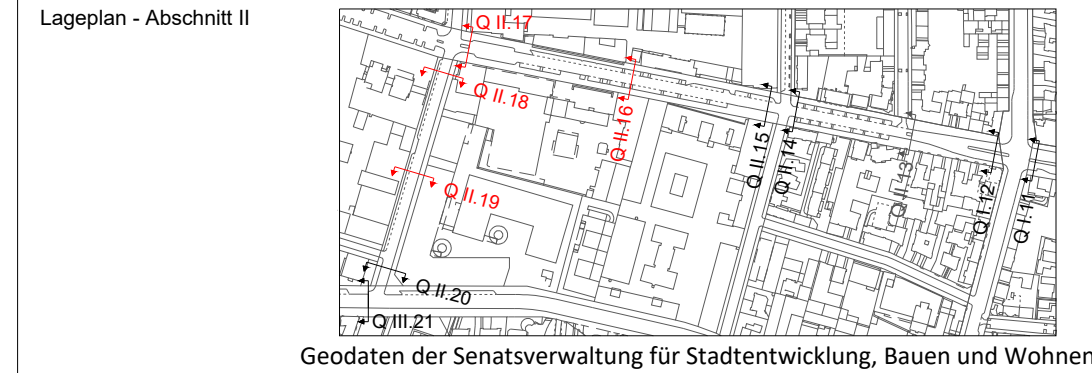
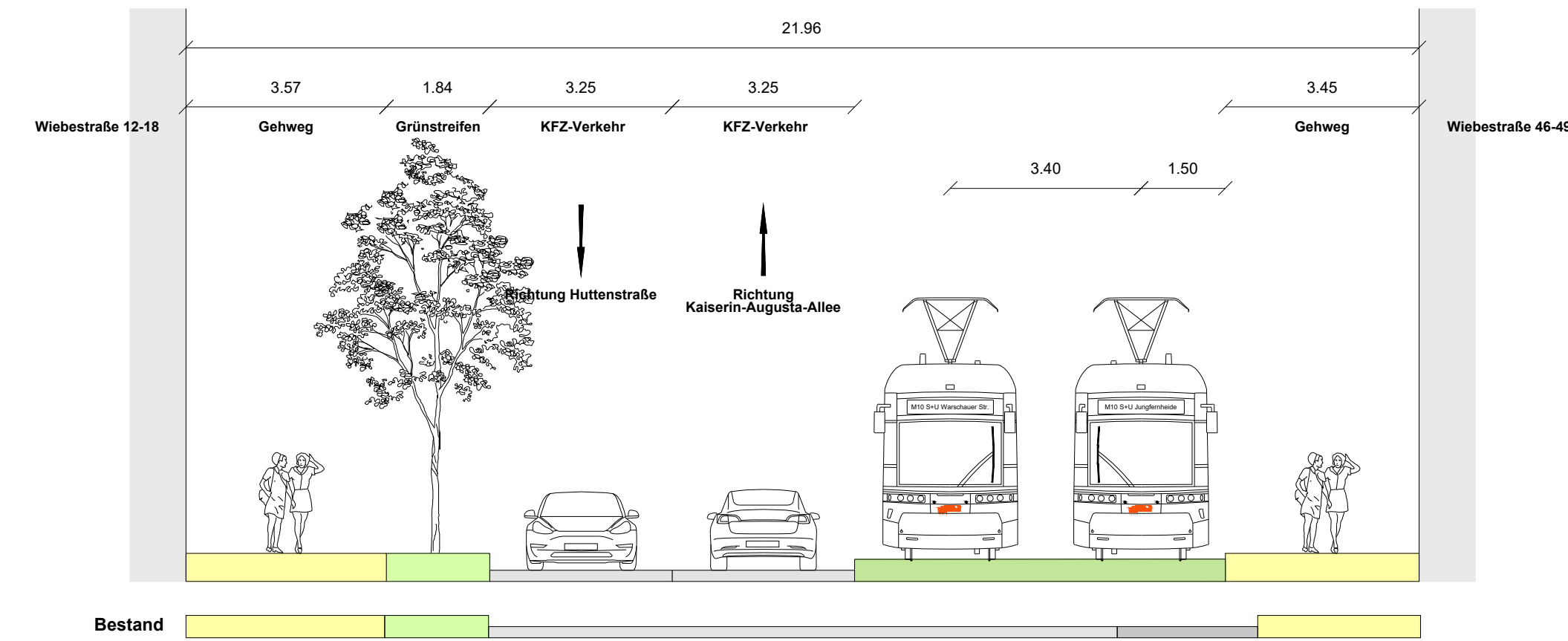
Q II.17: Huttenstraße Höhe Wiebestraße
V1.2 - Besonderer Bahnkörper Modifiziert



Q II.18: Wiebestraße Höhe Huttenstraße
V1.2 - Besonderer Bahnkörper Modifiziert



Q II.19: Wiebestraße
V1.2 - Besonderer Bahnkörper Modifiziert



LEGENDE

	Überwege / Gehwegsflächen		Straßenbündige Gleise / Gleisquerung
	Radweg		Besonderer Bahnkörper (auch Grünbleis)
	Sicherheitsstreifen		Baumbestand
	Grünstreifen		Baumfällung
	Stellplatz / Parken		
	Haltestelle und Rampen		
	Gebäude		
	Fahrbahn		

Zust.	Datum	Bearbeiter	Änderung	Geprüft	Datum
Ortsbezeichnung: Berlin Mitte/Charlottenburg-Wilmersdorf					
Bauteil: Straßenbahnneubaustrecke "Turmstraße II" U-Bahnhof Turmstraße - S+U-Bahnhof Jungfernheide					
Planinhalt: Querschnitte - Abschnitt II - Variante 1.2 - Huttenstraße					
Geprüft:		Bearbeitet: 12.08.2022	Gezeichnet: 12.08.2022		
Freigegeben:		Ingenieurgemeinschaft Turmstraße II: Ramboll Deutschland GmbH Krebs+Kiefer Ingenieure GmbH Neue Grünstraße 17 10179 Berlin			
Einverstanden:		Leistungsphase HOAI 1 2 3 4 5 Vorplanung			
Vorläufige Zeichnungsnummer:		Maßstab: 1:100			
Senatverwaltung für Umwelt, Mobilität, Verbraucher- und Klimaschutz (SenUUVK) Abteilung Mobilität Berliner Verkehrsbetriebe (BVG) Bereich Fahrwege - Buschweiche Anlagen Straßenbahn		BERLIN 100 100			