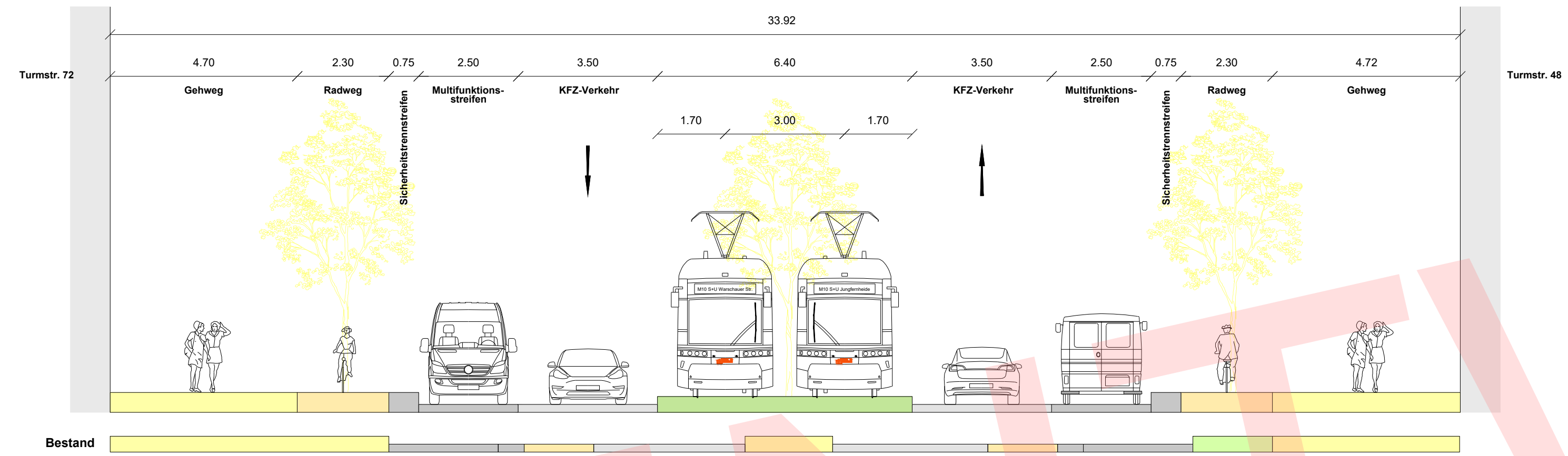
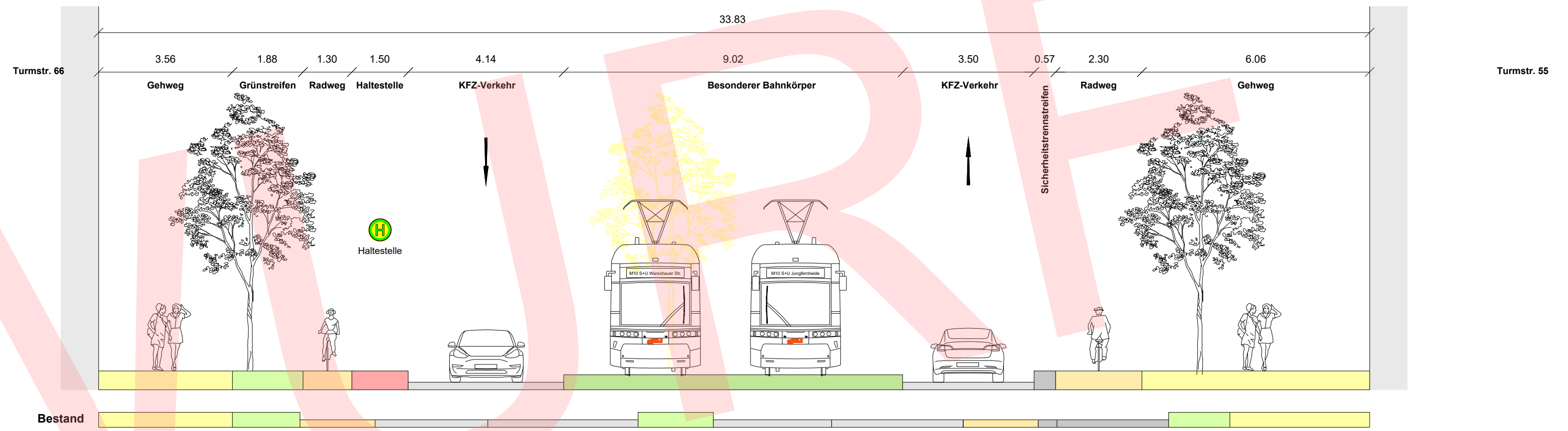


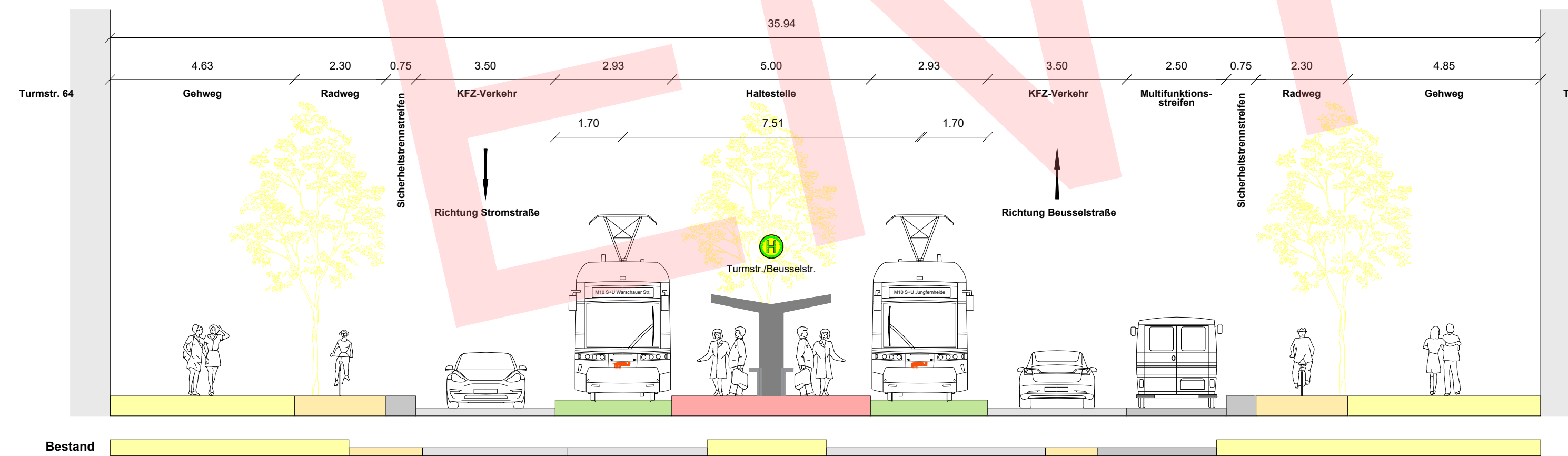
**Q I.8: Turmstraße Höhe Haus Nr. 48  
V1.2 - Besonderer Bahnkörper Modifiziert**



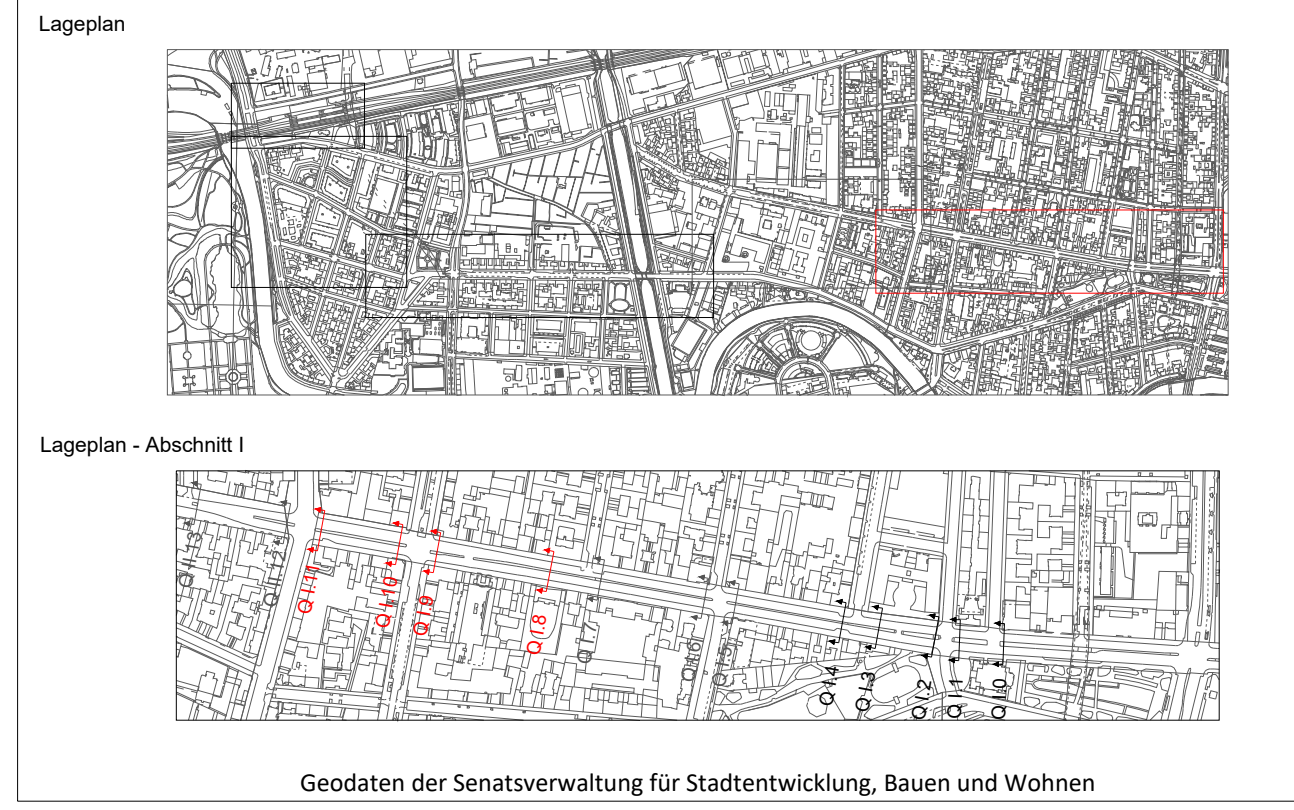
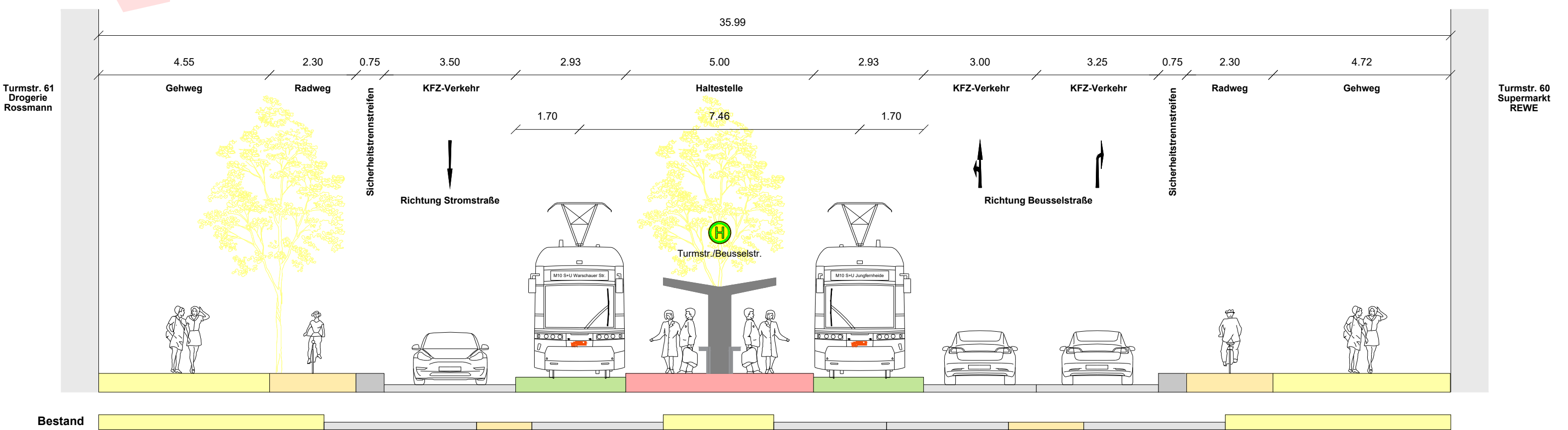
**Q I.9: Turmstraße Höhe Waldstraße / Gotzkowskystraße Ostseite  
V1.2 - Besonderer Bahnkörper Modifiziert**



**Q I.10: Turmstraße Höhe Waldstraße / Gotzkowskystraße Westseite  
V1.2 - Besonderer Bahnkörper Modifiziert**



**Q I.11: Turmstraße Höhe Beusselstraße  
V1.2 - Besonderer Bahnkörper Modifiziert**



Geodaten der Senatsverwaltung für Stadtentwicklung, Bauen und Wohnen

LEGENDE			
	Überwege / Gehwegsflächen		Straßenbündige Gleise / Gleisquerung
	Radweg		Besonderer Bahnkörper (auch Grünleis)
	Sicherheitsstreifen		Baumbestand
	Grünstreifen		Baumfällung
	Stellplatz / Parken		
	Haltestelle und Rampen		
	Gebäude		
	Fahrbahn		

Zust.	Datum	Bearbeiter	Änderung	Geprüft	Datum
Ortsbezeichnung: <b>Berlin Mitte/Charlottenburg-Wilmersdorf</b>					
Bauteil: <b>Straßenbahnneubaustrecke "Turmstraße II" U-Bahnhof Turmstraße - S+U-Bahnhof Jungfernheide</b>					
Planinhalt: <b>Querschnitt - Abschnitt I - Variante 1.2 - Turmstraße</b>					
Geprüft:			Bearbeitet: 12.08.2022	Gezeichnet: 12.08.2022	
Freigegeben:			Ingenieurgesellschaft Turmstraße II: Ramboll Deutschland GmbH Krebs+Kiefer Ingenieure GmbH Neue Grünstraße 17   10179 Berlin		
Einverstanden:			Leistungsphase HOAI   1   2   3   4   5 <b>Vorplanung</b>		
Vorläufige Zeichnungsnummer:					
Maßstab: 1:100					

erzeugt mit ProV®