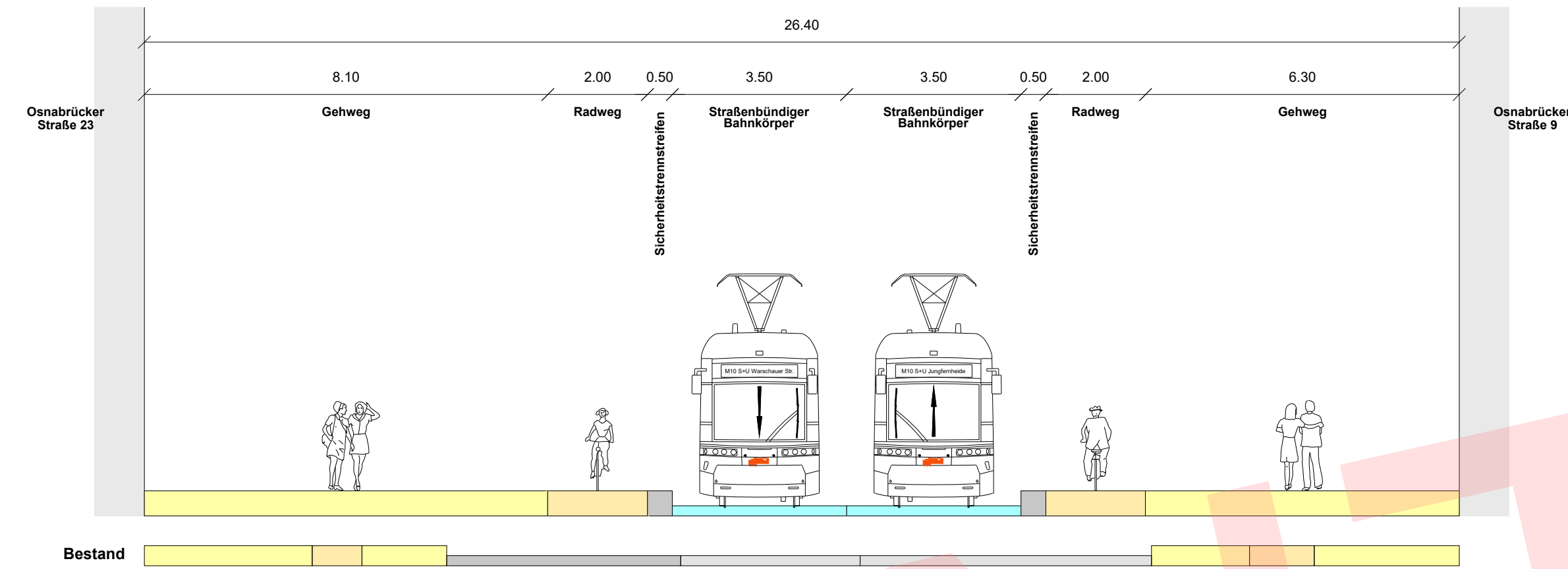
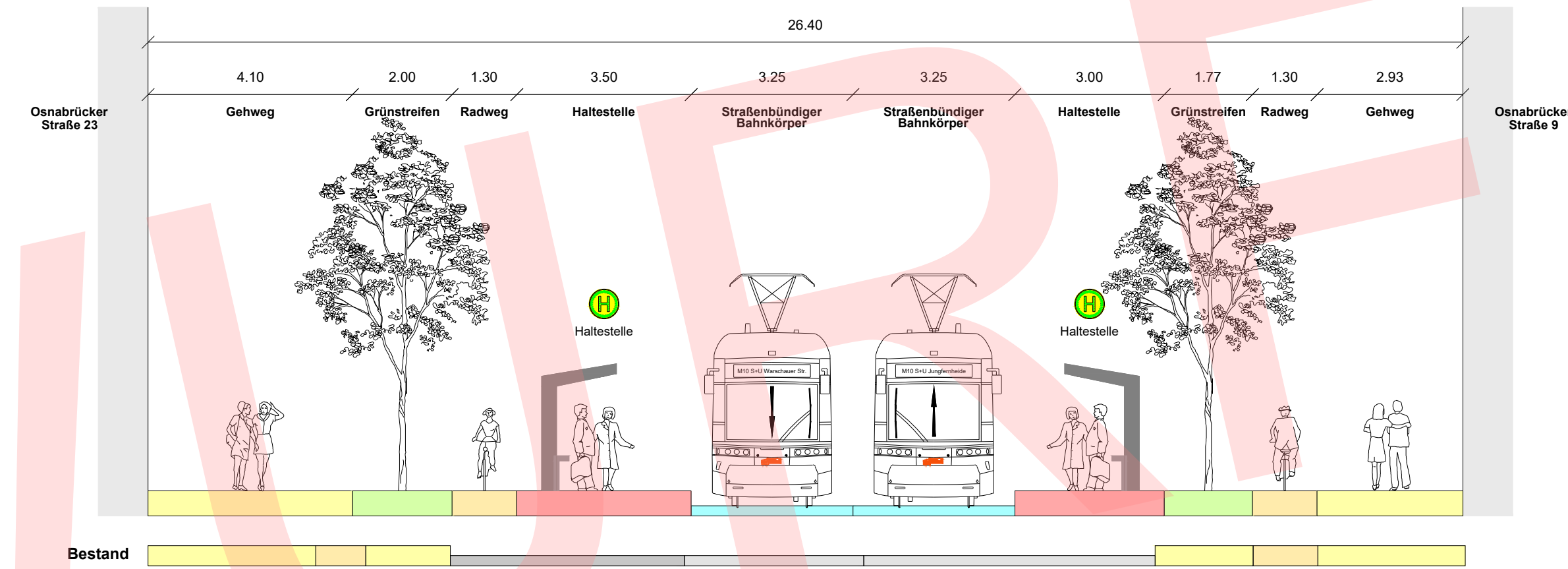


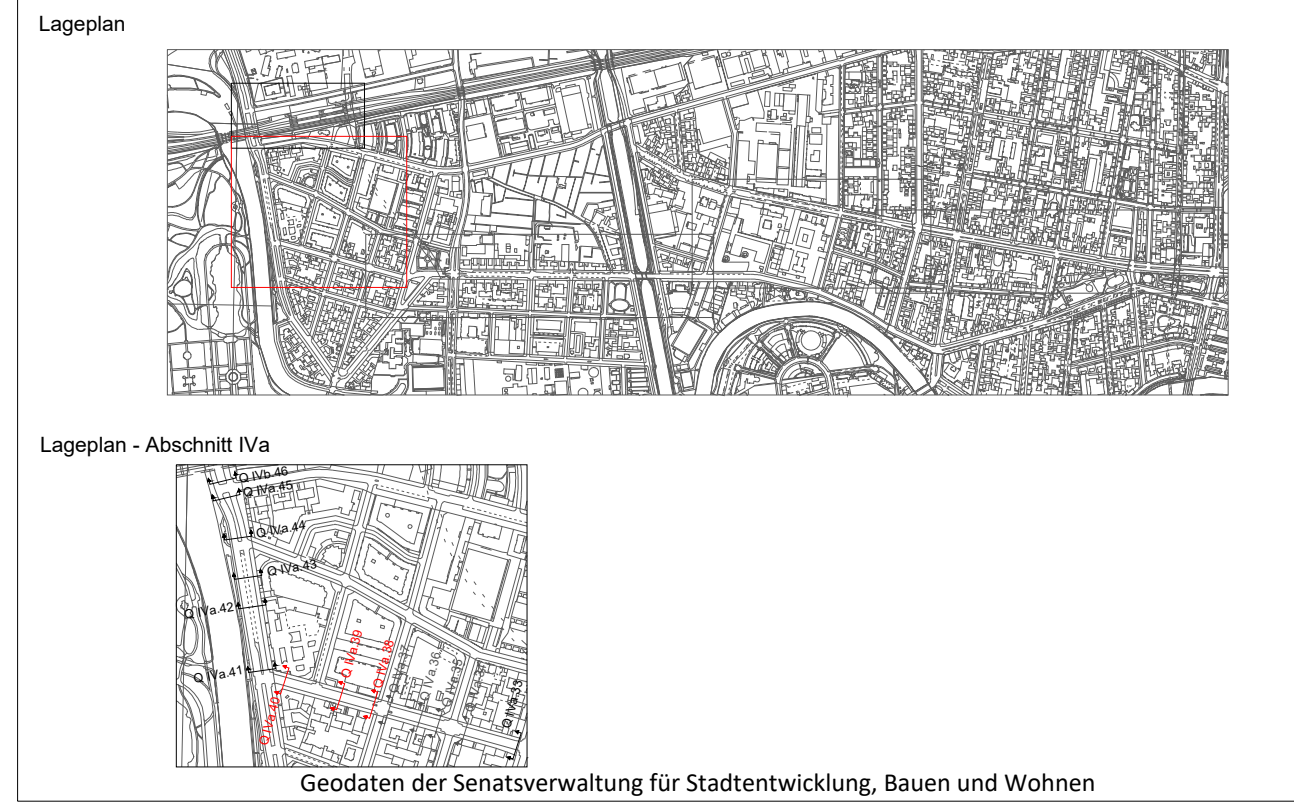
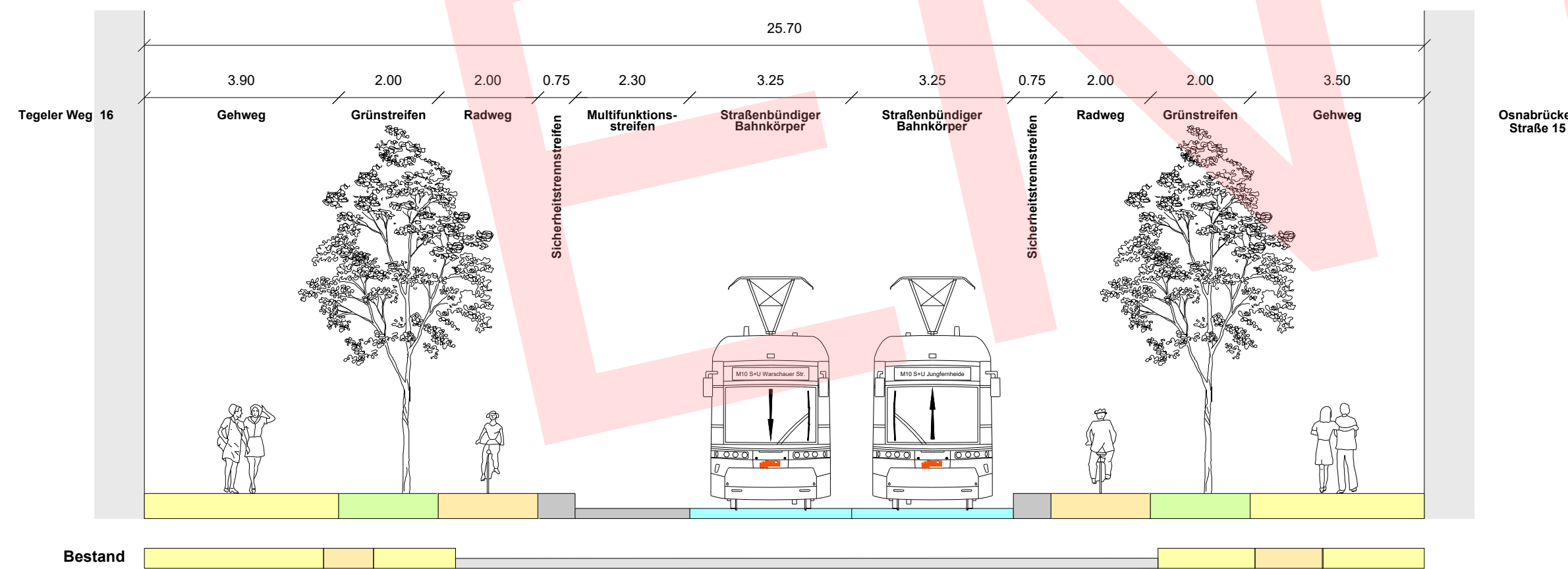
**Q IVa.38: Osnabrücker Straße Höhe Kamminer Straße  
V2 - SBK**



**Q IVa.39: Osnabrücker Straße Höhe Kamminer Straße  
V2 - SBK**



**Q IVa.40: Osnabrücker Straße Höhe Herschelstraße  
V2 - SBK + Abstellen im KP Osnabrücker Str./Tegeler Weg**



**LEGENDE**

Überwege / Gehwegsflächen	Straßenbündige Gleise / Gleisquerung
Radweg	Besonderer Bahnkörper (auch Grünleis)
Sicherheitsstreifen	Baumbestand
Grünstreifen	Baumfällung
Stellplatz / Parken	
Haltestelle und Rampen	
Gebäude	
Fahrbahn	

Zust.	Datum	Bearbeiter	Änderung	Geprüft	Datum
Ortsbezeichnung: <b>Berlin Mitte/Charlottenburg-Wilmersdorf</b>					
Bauteil: <b>Straßenbahnneubaustrecke "Turmstraße II" U-Bahnhof Turmstraße - S+U-Bahnhof Jungfernheide</b>					
Planinhalt: <b>Querschnitte - Abschnitt IVa - Variante 2 - Osnabrücker Straße</b>					
Geprüft:			Bearbeitet: 12.08.2022	Gezeichnet: 12.08.2022	
Freigegeben:			Ingenieurgesellschaft Turmstraße II: Ramboll Deutschland GmbH Krebs+Kiefer Ingenieure GmbH Neue Grünstraße 17   10179 Berlin		
Einverstanden:			Leistungsphase HOAI   1   2   3   4   5 <b>Vorplanung</b>		
Senatsverwaltung für Umwelt, Mobilität, Verbraucher- und Klimaschutz (SenUUVK) Abteilung Mobilität Berliner Verkehrsbetriebe (BVG) Bereich Fahrwege - Buschweiche Anlagen Straßenbahn			Vorläufige Zeichnungsnummer: Maßstab: 1:100		