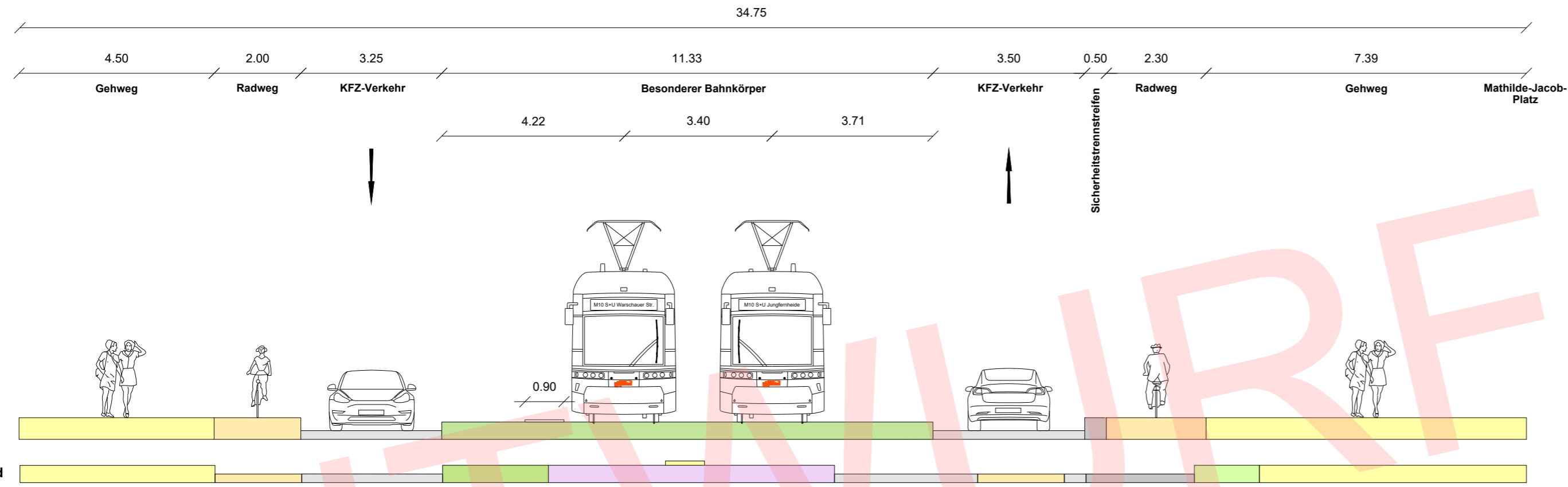
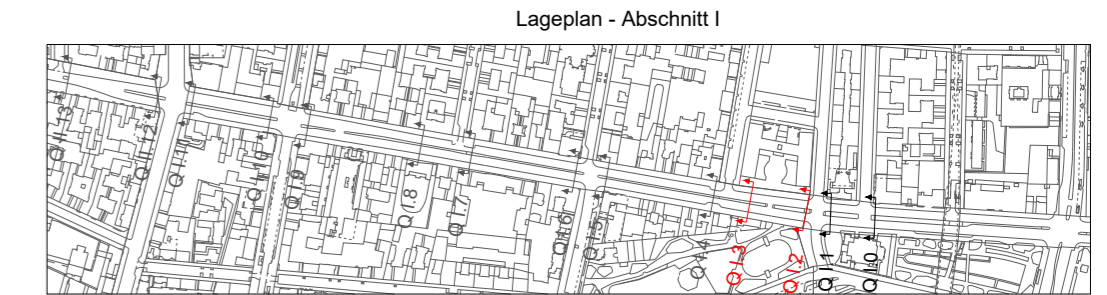
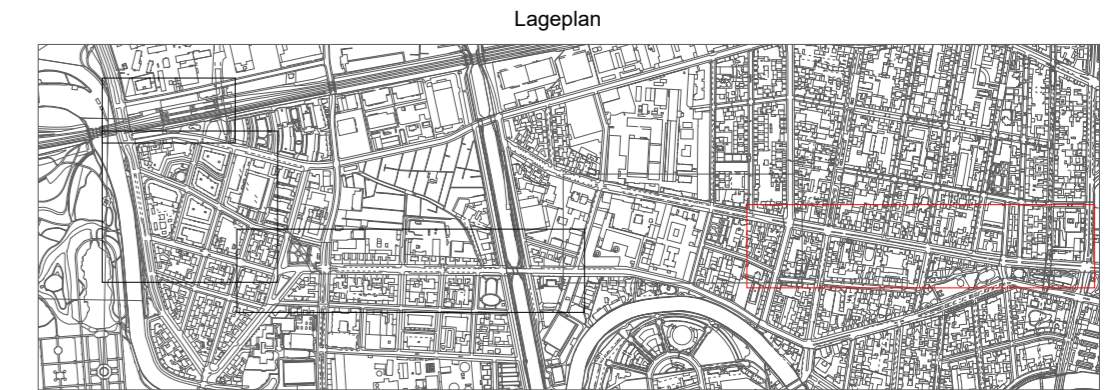
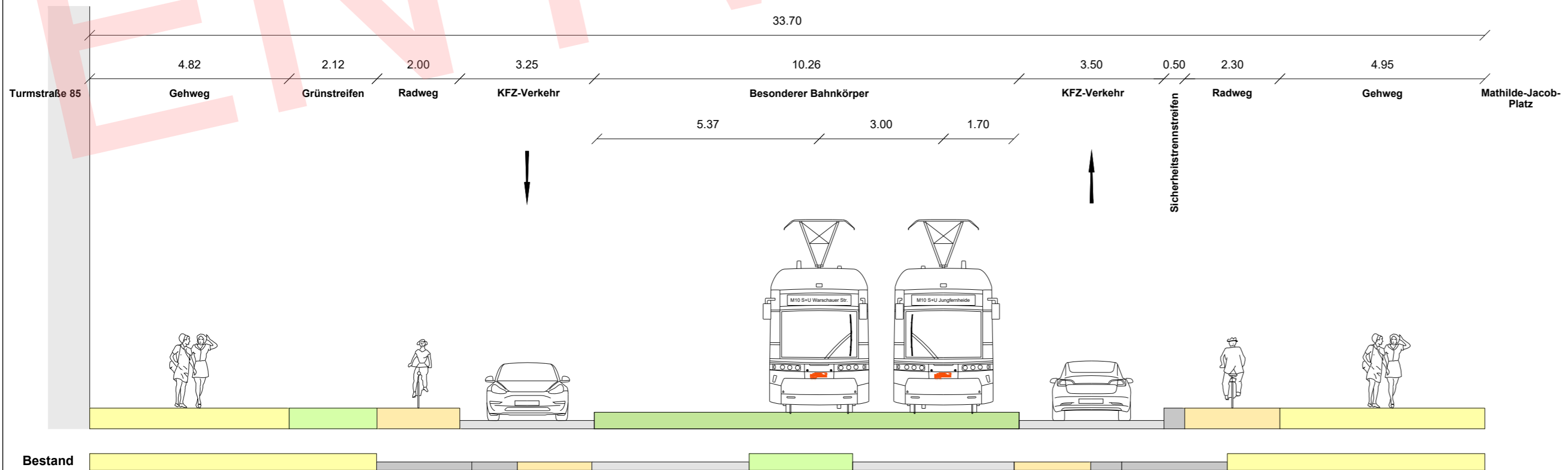


**Q I.2: Turmstraße Höhe Thusnelda-Allee/ Jonasstraße  
V1.2 - Besonderer Bahnkörper Modifiziert**



**Q I.3: Turmstraße Höhe Bremer Straße  
V1.2 - Besonderer Bahnkörper Modifiziert**



Geodaten der Senatsverwaltung für Stadtentwicklung, Bauen und Wohnen

**LEGENDE**

- Überwege / Gehwegsflächen
- Radweg
- Sicherheitsstreifen
- Grünstreifen
- Stellplatz / Parken
- Haltestelle und Rampen
- Gebäude
- Fahrbahn
- Straßenbündige Gleise / Gleisquerung
- Besonderer Bahnkörper (auch Grünleis)
- Baumbestand
- Baumfällung

Zust.	Datum	Bearbeiter	Änderung	Geprüft	Datum
Ortsbezeichnung: <b>Berlin Mitte/Charlottenburg-Wilmersdorf</b>					
Bauteil: <b>Straßenbahnneubaustrecke "Turmstraße II" U-Bahnhof Turmstraße - S+U-Bahnhof Jungfernheide</b>					
Planinhalt: <b>Querschnitte - Abschnitt I - Variante 1.2 - Turmstraße</b>					
Geprüft:			Bearbeitet: 12.08.2022	Gezeichnet: 12.08.2022	
Freigegeben:			Ingenieurgesellschaft Turmstraße II: Ramboll Deutschland GmbH Krebs+Kiefer Ingenieure GmbH Neue Grünstraße 17   10179 Berlin		
Einverstanden:			Leistungsphase HOAI: 1 2 3 4 5 <b>Vorplanung</b>		
Senatsverwaltung für Umwelt, Mobilität, Verbraucher- und Klimaschutz (SenUMVK) Abteilung Mobilität Berliner Verkehrsbetriebe (BVG) Bereich Fahrwege - Bautechnische Anlagen Straßenbahn			Vorläufige Zeichnungsnummer: Maßstab: 1:100		
			BERLIN BVG WILHELM-REICHARDT		