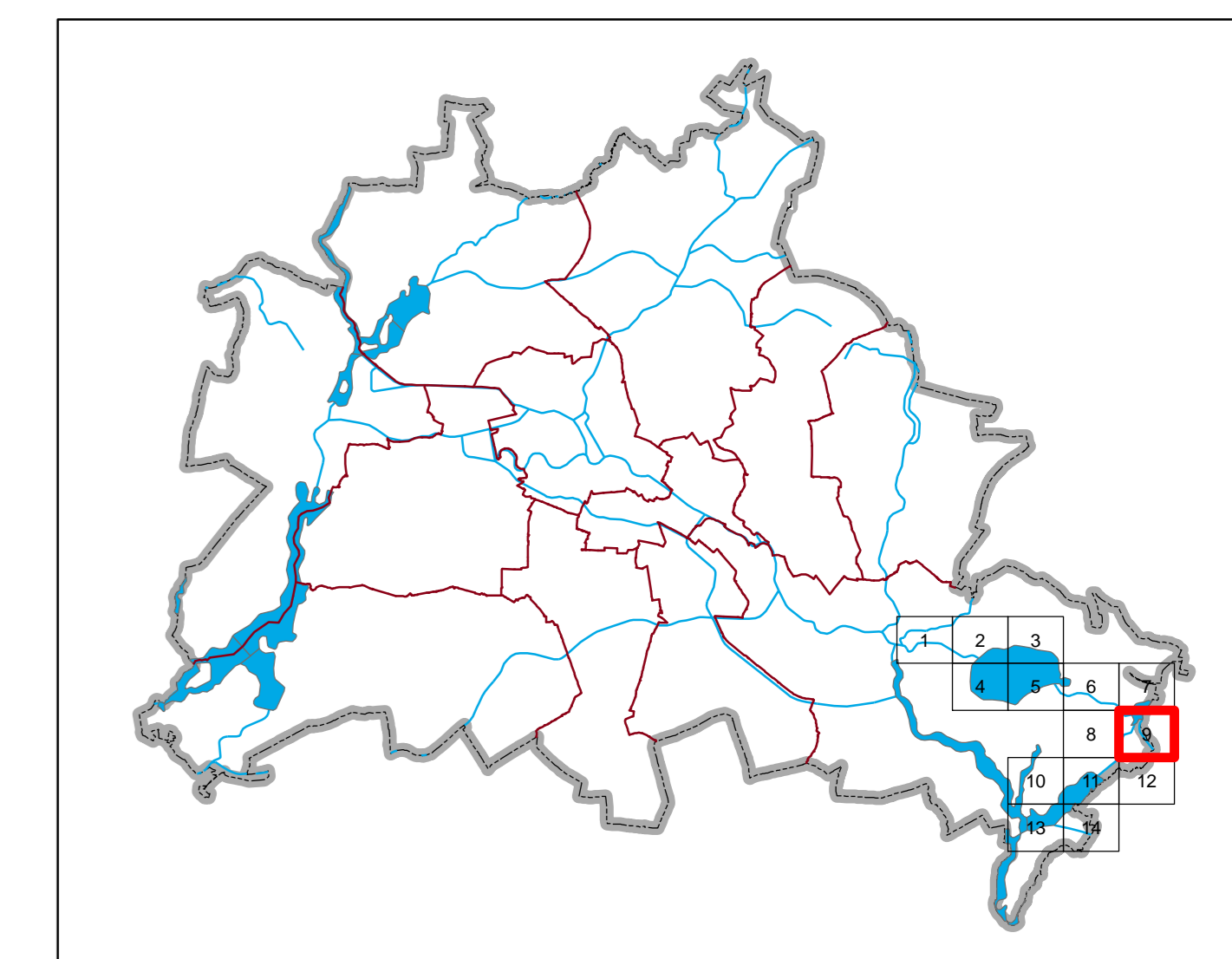


Konzeption: Senatsverwaltung für Umwelt, Verkehr und Klimaschutz  
 Referat Wasserrecht, Wasserwirtschaft und Geologie  
 Datengrundlage: ATKIS® DGM (2m-Rasterweite), Pegelzetreihen  
 Internet-Adresse: <https://www.berlin.de/sen/uvk>

Blattübersicht







Senatsverwaltung  
 für Umwelt, Verkehr  
 und Klimaschutz | **berlin** Berlin

Überschwemmungsgebiet  
 Muggelspree/Gosener Wiesen

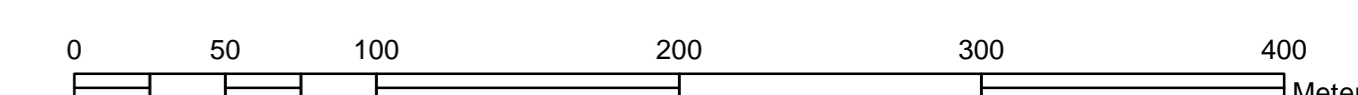
Blatt 9 von 14

Anlage zur Verordnung zur Festsetzung des Überschwemmungsgebietes Muggelspree und Gosener Wiesen (Überschwemmungsgebietsverordnung Muggelspree/Gosener Wiesen) vom 23. Oktober 2018 (GVBl. S. 661)

Zeichenerklärung

-  Überschwemmungsgebiet Muggelspree/Gosener Wiesen
-  Höhenlinie der Wasserspiegellage (m über NHN)
-  Gewässer
-  Landesgrenze

1 : 2 500



Kartenunterlage:  
 Topografische Karte Berlin 1 : 5 000