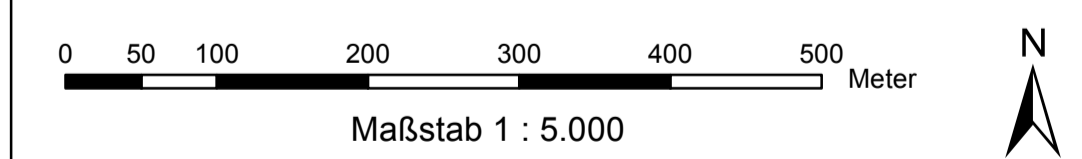



Anlage 5, Karte 4
**Lärmschutzbereich nach § 3
 Gesetz zum Schutz gegen Fluglärm
 Flughafen BerlinBrandenburg (EDDB)**
Detailkarte Tag-Schutzzone
Blatt 6

- Untersuchungsgebiet mit Nummern der Kurvenpunkte
- Tag-Schutzzone 1 - $L_{Aeq, Tag} \geq 65$ dB(A)
 - Tag-Schutzzone 2 - $L_{Aeq, Tag} \geq 60$ dB(A)
- Im Untersuchungsgebiet gilt:
- $\geq 60 - 65$ dB(A)
 - $\geq 65 - 70$ dB(A)
 - $\geq 70 - 75$ dB(A)
 - ≥ 75 dB(A)
 - Isolinie L_{Aeq}




Projektion: UTM Zone 33, Ellipsoid GRS 80, Datum ETRS89
 Kartengrundlage: © Geobasis-DE/LGB & SenStadt III und
 © GeoBasis-DE/SenStadtUm III (2012)
http://www.stadtenwicklung.berlin.de/service/veroeffentlichungen/de/karten_luftbilder/
 Stand 14.12.2012

Auftraggeber:

 Ministerium für Umwelt, Gesundheit
 und Verbraucherschutz
 Postfach 60 11 50
 14411 Potsdam

Planersteller:

 ACCON GmbH
 Gewerbering 5
 86926 Greifenberg
 Tel: +49 (0) 8192 / 99 60 -0