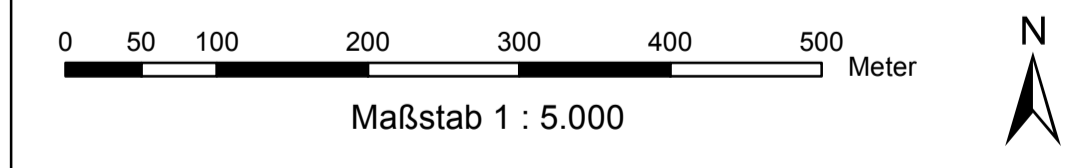




Anlage 5, Karte 5
**Lärmschutzbereich nach § 3
 Gesetz zum Schutz gegen Fluglärm
 Flughafen BerlinBrandenburg (EDDB)**
 Detailkarte Nacht-Schutzzone
 Blatt 15

Untersuchungsgebiet mit Nummern der Kurvenpunkte
 — Nacht-Schutzzone - $L_{Aeq\text{ Nacht}} \geq 55 \text{ dB(A)}$ oder mindestens
 6 Fluglärmereignisse mit einem $L_{Amax} \geq 57 \text{ dB(A)}$ innen
 Im Untersuchungsgebiet gilt:
 ≥ 45 - 50 dB(A)
 ≥ 50 - 55 dB(A)
 ≥ 55 - 60 dB(A)
 ≥ 60 - 65 dB(A)
 ≥ 65 dB(A)
 — Isolinie $L_{Aeq\text{ Nacht}}$



Projektion: UTM Zone 33, Ellipsoid GRS 80, Datum ETRS89
 Kartengrundlage: © Geobasis-DE/LGB & SenStadt III und
 © GeoBasis-DE/SenStadtUm III (2012)
http://www.stadtentwicklung.berlin.de/service/veroeffentlichungen/de/karten_luftbilder/
 Stand 14.12.2012

Auftraggeber:

 Ministerium für Umwelt, Gesundheit
 und Verbraucherschutz
 Postfach 60 11 50
 14411 Potsdam

Planersteller:

 ACCON GmbH
 Gewerbering 5
 86926 Greifenberg
 Tel: +49 (0) 8192 / 99 60 -0