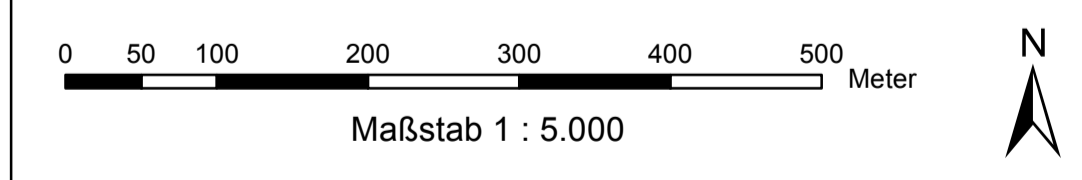






Anlage 5, Karte 5  
**Lärmschutzbereich nach § 3  
 Gesetz zum Schutz gegen Fluglärm  
 Flughafen BerlinBrandenburg (EDDB)**  
 Detailkarte Nacht-Schutzzone  
 Blatt 13

Untersuchungsgebiet mit Nummern der Kurvenpunkte  
 — Nacht-Schutzzone -  $L_{Aeq\text{ Nacht}} \geq 55 \text{ dB(A)}$  oder mindestens  
 6 Fluglärmereignisse mit einem  $L_{Amax} \geq 57 \text{ dB(A)}$  innen  
 Im Untersuchungsgebiet gilt:  
 ■  $\geq 45 - 50 \text{ dB(A)}$   
 ■  $\geq 50 - 55 \text{ dB(A)}$   
 ■  $\geq 55 - 60 \text{ dB(A)}$   
 ■  $\geq 60 - 65 \text{ dB(A)}$   
 ■  $\geq 65 \text{ dB(A)}$   
 — Isolinie  $L_{Aeq\text{ Nacht}}$



Projektion: UTM Zone 33, Ellipsoid GRS 80, Datum ETRS89  
 Kartengrundlage: © Geobasis-DE/LGB & SenStadt III und  
 © GeoBasis-DE/SenStadtUm III (2012)  
[http://www.stadtenwicklung.berlin.de/service/veroeffentlichungen/de/karten\\_luftbilder/](http://www.stadtenwicklung.berlin.de/service/veroeffentlichungen/de/karten_luftbilder/)  
 Stand 14.12.2012

Auftraggeber:  
 Ministerium für Umwelt, Gesundheit  
 und Verbraucherschutz  
 Postfach 60 11 50  
 14411 Potsdam

Planersteller:  
 ACCON GmbH  
 Gewerbering 5  
 86926 Greifenberg  
 Tel: +49 (0) 8192 / 99 60 -0