





























































Legende - Biotoptypen

FL

LI

SY/TX

			01 Fließgewässer
			02 Standgewässer
			03 Schwimmblatt- u. Unterwasser-Vegetation
			04 Gewässerbegleitende Röhrichte
			05 Rohbodenstandorte
			06 Ruderalfluren
			07 Äcker
			08 Feucht- u. Frischgrünland, Zier- u. Trittrassen
			09 Trocken- und Magerrasen
			10 Grünlandbrachen und Staudenfluren
			11 Zwergstrauchheiden
			12 Moore und Sümpfe
			13 Moorgebüsche
			14 Moor-, Bruch-, und Auenwälder
			15 Gebüsch, Baumreihen und Baumgruppen
			16 Wälder und Forsten
			17 Grün- und Freiflächen
			18 Haus- und Kleingarten
			19 Wohn- und Mischbebauung
			20 Gewerbe- und Dienstleistungsflächen
			21 Verkehrsflächen
			22 Sonstiges
			23 Biototyp nicht erfaßt
			24 Quellen
			25 unversiegelte Wege und Stege
			30 Übergangs- und Schwingrasenmoor (nur FFH)
			31 Kalkreiche Niedermoore (nur FFH)
		12345	50 Biototypen-Code der Berliner Liste
			80 Grenzen der Biotopflächen
			99 ungültiger Biototyp (Konvertierung)