













Stadtentwicklungsplan Wohnen 2030

Räumliches Leitbild

-  Neue Stadtquartiere
-  Weiterentwicklung bestehender Siedlungen
-   Siedlungsachsen
-  Städtische Entwicklungsräume
 - Entwicklungsraum Innere Stadt
 - Entwicklungsraum Südost
 - Entwicklungsraum West
 - Entwicklungsraum Nordost

-  U-Bahn
-  S-Bahn
-  Regionalbahn
-  Fernbahnhof
-  Flughafen BER
-  Bundesautobahn
-  Bundesstraße

0 5 km

Datenstand: 15.04.2019
Konzeption: SenStadtWohn I A 1
Kartengrafik: SenStadtWohn I A 19
Kartengrundlage: SBU (SenStadtWohn)

© Senatsverwaltung für Stadtentwicklung und Wohnen
Referat I A, Stadtentwicklungsplanung
April 2019