

















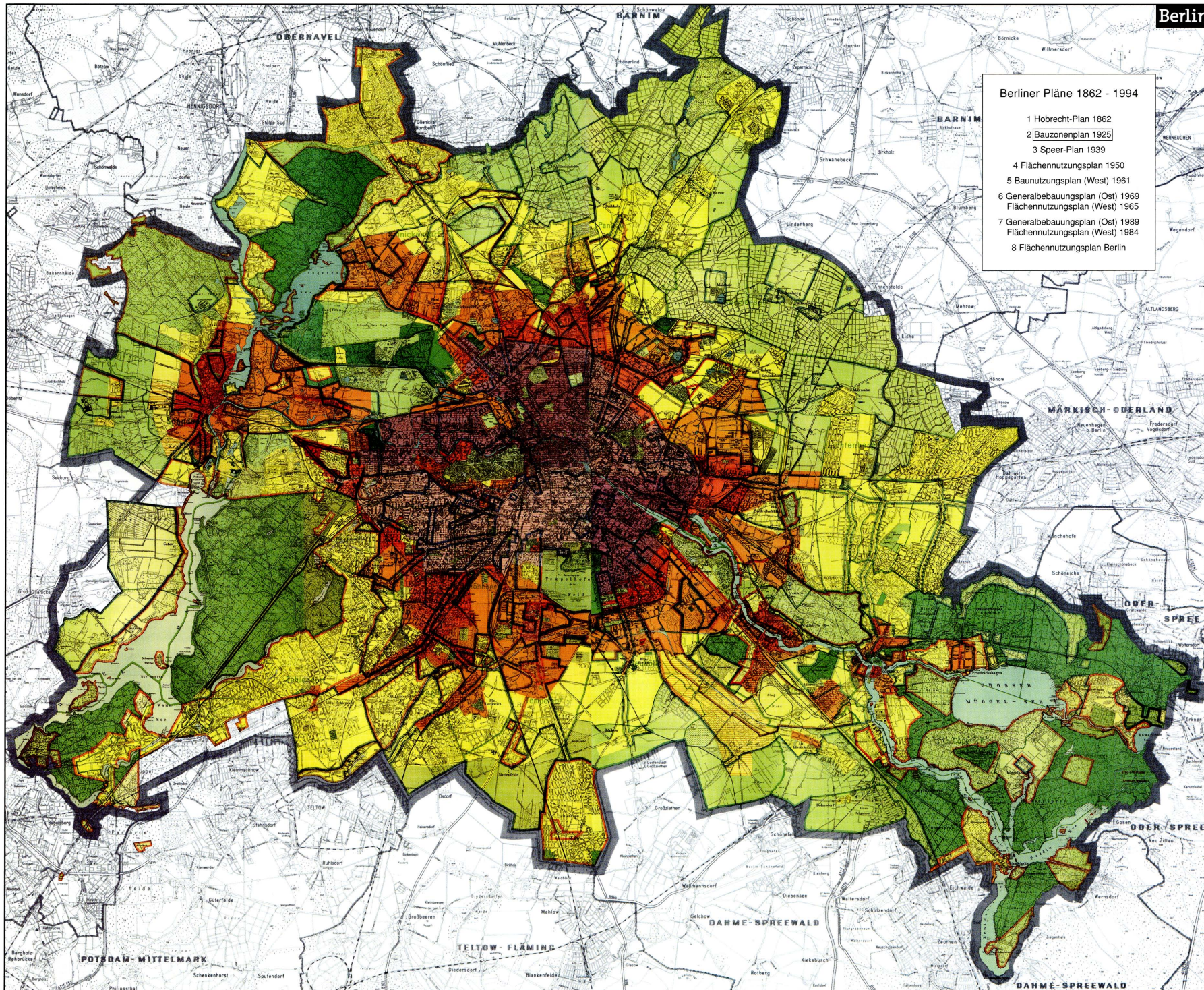
Bauzonenplan 1925

- Berliner Pläne 1862 - 1994
- 1 Hobrecht-Plan 1862
  - 2 Bauzonenplan 1925
  - 3 Speer-Plan 1939
  - 4 Flächennutzungsplan 1950
  - 5 Baunutzungsplan (West) 1961
  - 6 Generalbebauungsplan (Ost) 1969  
Flächennutzungsplan (West) 1965
  - 7 Generalbebauungsplan (Ost) 1989  
Flächennutzungsplan (West) 1984
  - 8 Flächennutzungsplan Berlin

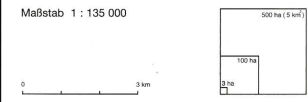
	Bauklasse I
	II
	IIa
	III
	IIIa
	IV
	IVa
	V
	Va

	Wohngebiete
	Geschützte Gebiete
	Industriegebiete
	Dauerwald u. Freiflächen
	Stadtgrenze
	Bezirksgrenzen
	Ortssteilgrenzen



Maßstab 1 : 135 000



Herausgeber: Senatsverwaltung für Stadtentwicklung, Umweltschutz und Technologie-II  
 Darstellungskonzept: Dr. Bruno Aust, Universität des Saarlandes  
 Quelle: Bauzonenplan zu der Bauordnung für die Stadt Berlin vom 3. November 1925, Aufgestellt im Städtebauamt der Stadt Berlin, Maßstab 1 : 20 000  
 Kartengrundlage: Übersichtskarte von Berlin 1 : 50 000, Stand 1996, Senatsverwaltung für Bauen, Wohnen und Verkehr-V  
 Digitale Reproduktion: CCS, Schöning & Ruh GmbH, Berlin  
 © 2002 Senatsverwaltung für Stadtentwicklung - I