

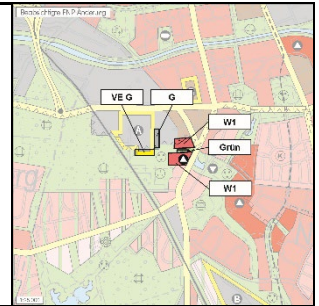


Bereich Gradestraße, westl. Tempelhofer Weg / Britzer Damm

Neukölln

Lfd-Nr.: 05/17

Öffentliche Auslegung/ Beteiligung Behörden



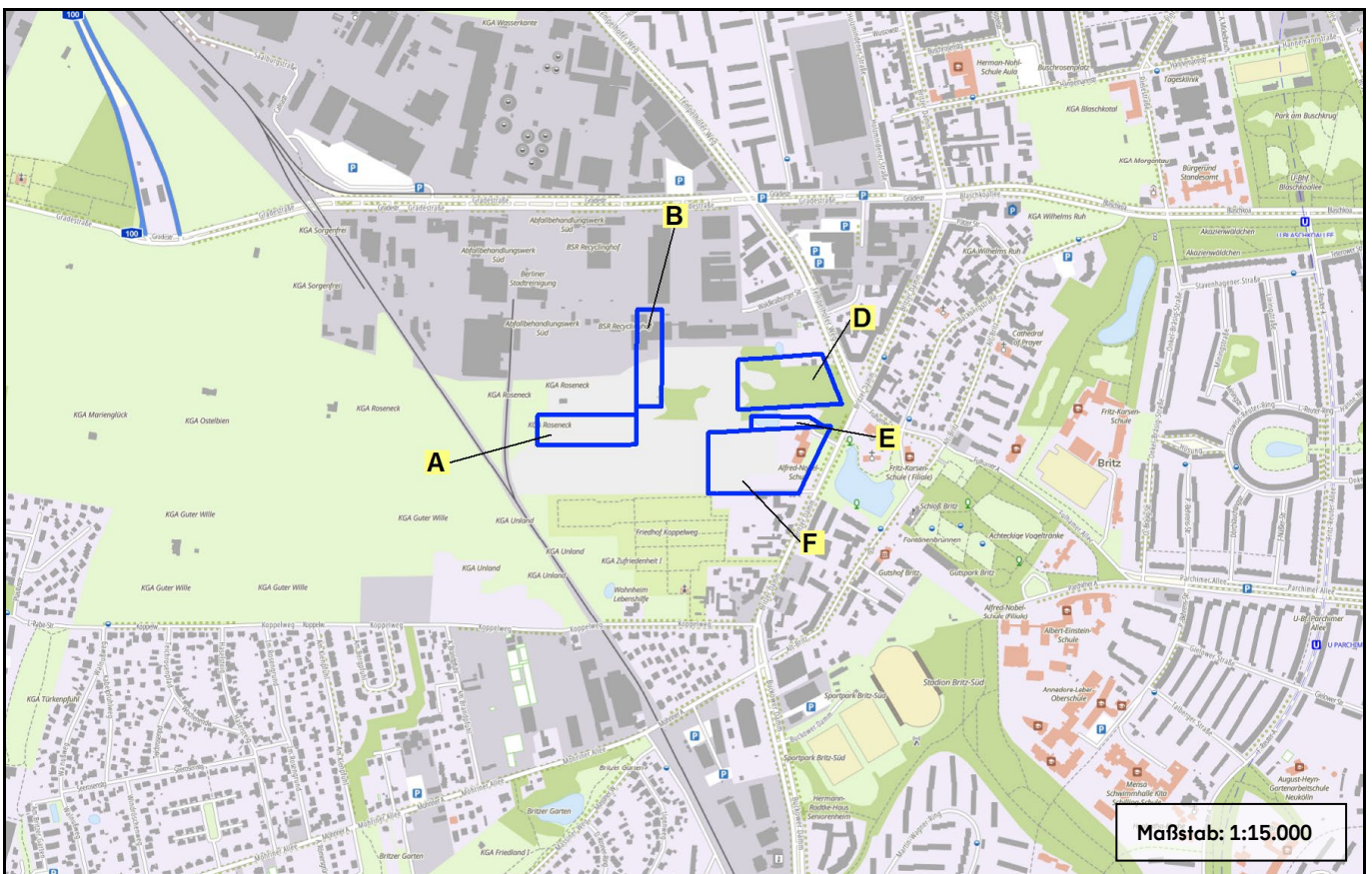
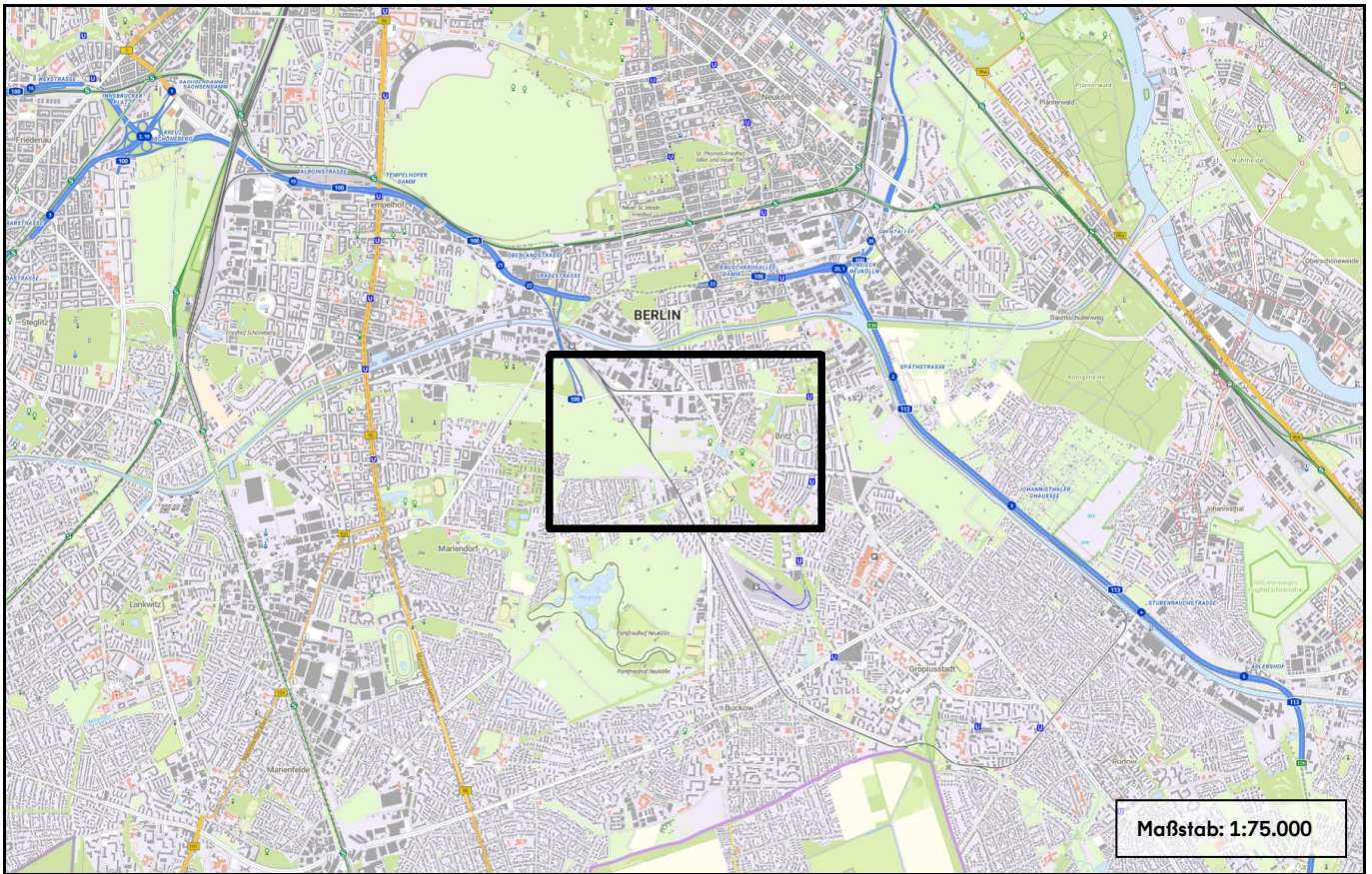
Pläne/ Karten zur Umweltprüfung (Grundlagendokument)

Grundlage 1:	Digitale Topographische Karte 2025 (Web Raster, basemap.de).....	3
Grundlage 2:	Digitale Topographische Karte (1:50.000) 2026	4
Grundlage 3:	Digitale farbige TrueOrthophotos 2025	5
Grundlage 4:	FNP-Arbeitskarte 2025 (Übersicht).....	5
Grundlage 4:	FNP-Arbeitskarte 2025.....	6
Grundlage 4.1:	FNP-Änderungsabsicht.....	6
Grundlage 4.2:	Bebauungspläne, vorhabenbez. B-Pläne (Geltungsbereiche) 2025	7
Grundlage 4.3:	Baunutzungsplan (BNP) Berlin 1961.....	7
Grundlage 5:	LaPro/Naturhaushalt und Umweltschutz 2016 (NU)	8
Grundlage 6:	Planungshinweise Bodenschutz 2020 (Umweltatlas).....	9
Grundlage 7.1:	Planungshinweise Stadtklima - Bewertung der Tagsituation 2022 (Umweltatlas).....	10
Grundlage 7.2:	Planungshinweise Stadtklima - Bewertung der Nachtsituation 2022 (Umweltatlas)	11
Grundlage 7.3:	Planungshinweiskarte Stadtklima - Stadtklimatisch bes. belastete/ vulnerable Gebiete 2022.....	12
Grundlage 8:	LaPro/Biotop- und Artenschutz 2016 (BA)	14
Grundlage 9:	LaPro/Landschaftsbild 2016 (LB).....	15
Grundlage 10:	LaPro/Erholung und Freiraumnutzung 2016 (EF).....	16
Grundlage 11.1:	Strat. Lärmkarte (DEN-Index) Gesamtverkehr (Straße, Schiene, Luft) 2022 (Ua)	17
Grundlage 11.2:	Strat. Lärmkarte (N-Index) Gesamtverkehr (Straße, Schiene, Luft) 2022 (Ua)	17
Grundlage 11.3:	Strat. Lärmkarte (DEN-Index) Straßenverkehr 2022 (Umweltatlas)	18
Grundlage 11.4:	Strat. Lärmkarte (N-Index) Straßenverkehr 2022 (Umweltatlas).....	18
Grundlage 11.5:	Strat. Lärmkarte (DEN-Index) Straßen- und oberirdische U-Bahn 2022 (Ua)	19
Grundlage 11.6:	Strat. Lärmkarte (N-Index) Straßen- und oberirdische U-Bahn 2022 (Ua).....	19
Grundlage 11.7:	DEN-Index des EBA zum Schienenverkehrslärm der Regional-, Fern- und S-Bahn.....	20
Grundlage 11.8:	N-Index des EBA zum Schienenverkehrslärm der Regional-, Fern- und S-Bahn.....	20
Grundlage 11.9:	Verkehrsmengen DTVw 2023	21

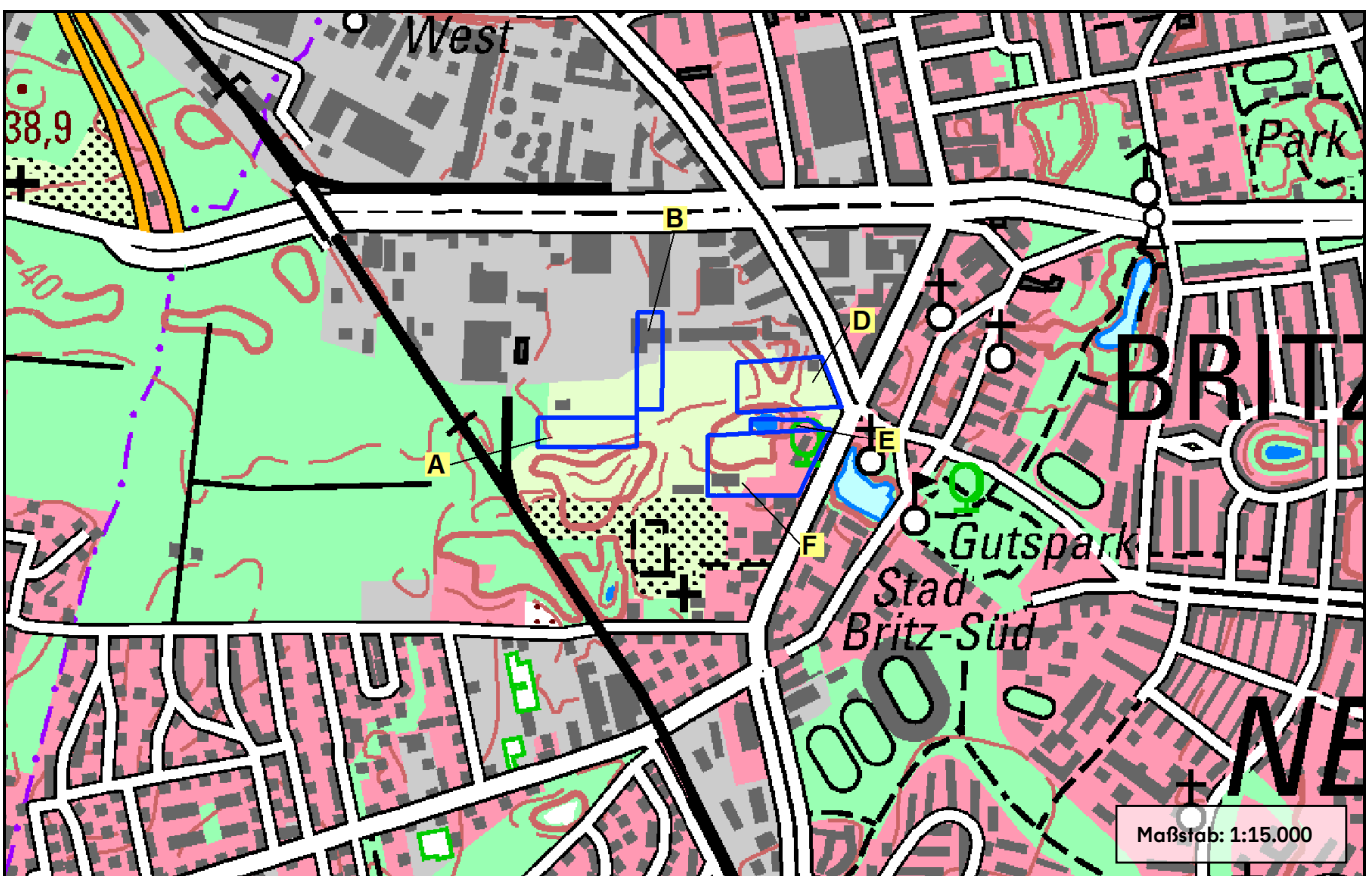
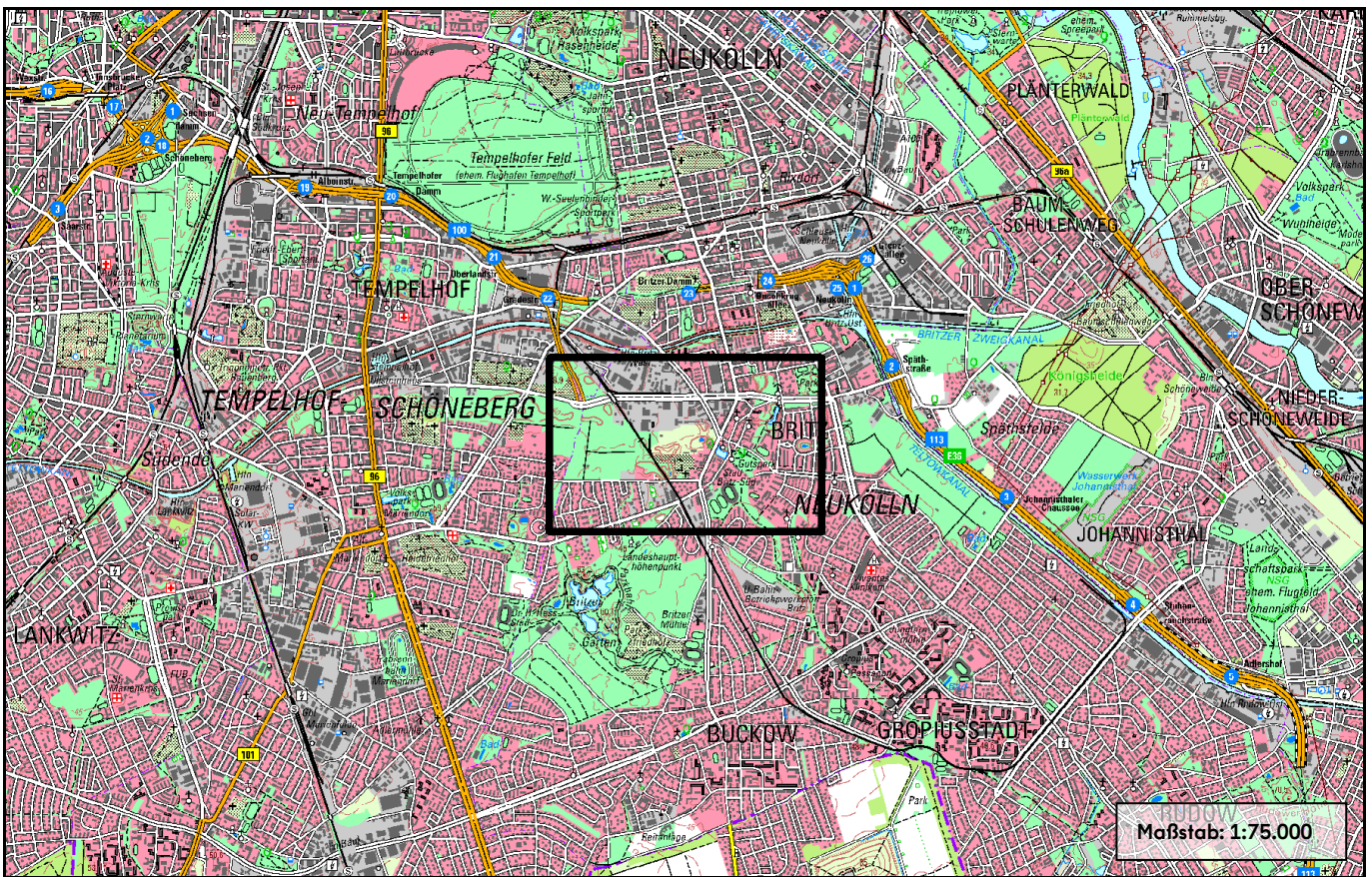


Grundlage 11.11:	Strat. Lärmkarte (DEN-Index) IED-Anlagen (Kraftwerke) 2022 (Umweltatlas).....	21
Grundlage 11.12:	Strat. Lärmkarte (N-Index) IED-Anlagen (Kraftwerke) 2022 (Umweltatlas).....	22
Grundlage 12:	Ruhige Gebiete und innerstädtische Erholungsflächen 2018.....	22
Grundlage 13:	Fluglärmschutzbereich BER 2021 (Umweltatlas).....	23
Grundlage 14:	LaPro/Gesamtstädtische Ausgleichkonzeption 2016 (GAK)	24
Grundlage 14.1:	KompensationsInformationsSystem Berlin (Kompensations-, Ökokontoflächen) 2025....	25
Grundlage 15:	LEP HR Berlin-Brandenburg 2019 - Hauptkarte.....	26
Grundlage 16:	Überschwemmungsgebiete 2018 (Umweltatlas).....	27
Grundlage 17:	Reale Nutzung und Vegetationsbedeckung 2024 (Umweltatlas).....	28
Grundlage 18:	Bodenbelastungskataster Berlin.....	29
Grundlage 19:	Klimamodell Berlin: Klimaanalysekarte 2022 (Umweltatlas)	30
Grundlage 20.1:	Biotoptypen 2024 (Umweltatlas).....	31
Grundlage 20.2:	Biotoptypen: Gesetzlich geschützte Biotope 2024 (Umweltatlas)	31
Grundlage 20.3:	Schutzgebiete und Schutzobjekte nach Naturschutzrecht Berlin (inklusive Natura 2000) 2025.....	32
Grundlage 20.4:	LaPro Grundlagen: Zielartenverbreitung 2011, zuletzt anteilig aktualisiert 2024.....	33
Grundlage 21.1:	Denkmalkarte von Berlin 2025.....	34
Grundlage 21.2:	Archäologische Fundstellen und Bodendenkmale (AISBer) 2026.....	35
Grundlage 22:	Verkehrsbedingte Luftbelastung im Straßenraum 2020 und 2025 (Umweltatlas)	36
Grundlage 23:	Grüne Hauptwege 2025	37
Grundlage 24:	Umweltgerechtigkeitskarte 2023/2024 (Umweltatlas)	38
Grundlage 25:	Störfallbetriebe - Achtungsabstände und angemessene Abstände 2022	39
Grundlage 26:	StEP Klima 2.0: Räumliches Leitbild 2022.....	40
Grundlage 27:	StEP Klima 2.0: Handlungsansatz 2: Bestand und Neubau blau-grün anpassen 2022.....	41
Grundlage 28:	StEP Klima 2.0: Handlungsansatz 3: Grün- und Freiräume für mehr Kühlung klimaoptimieren 2022.....	41

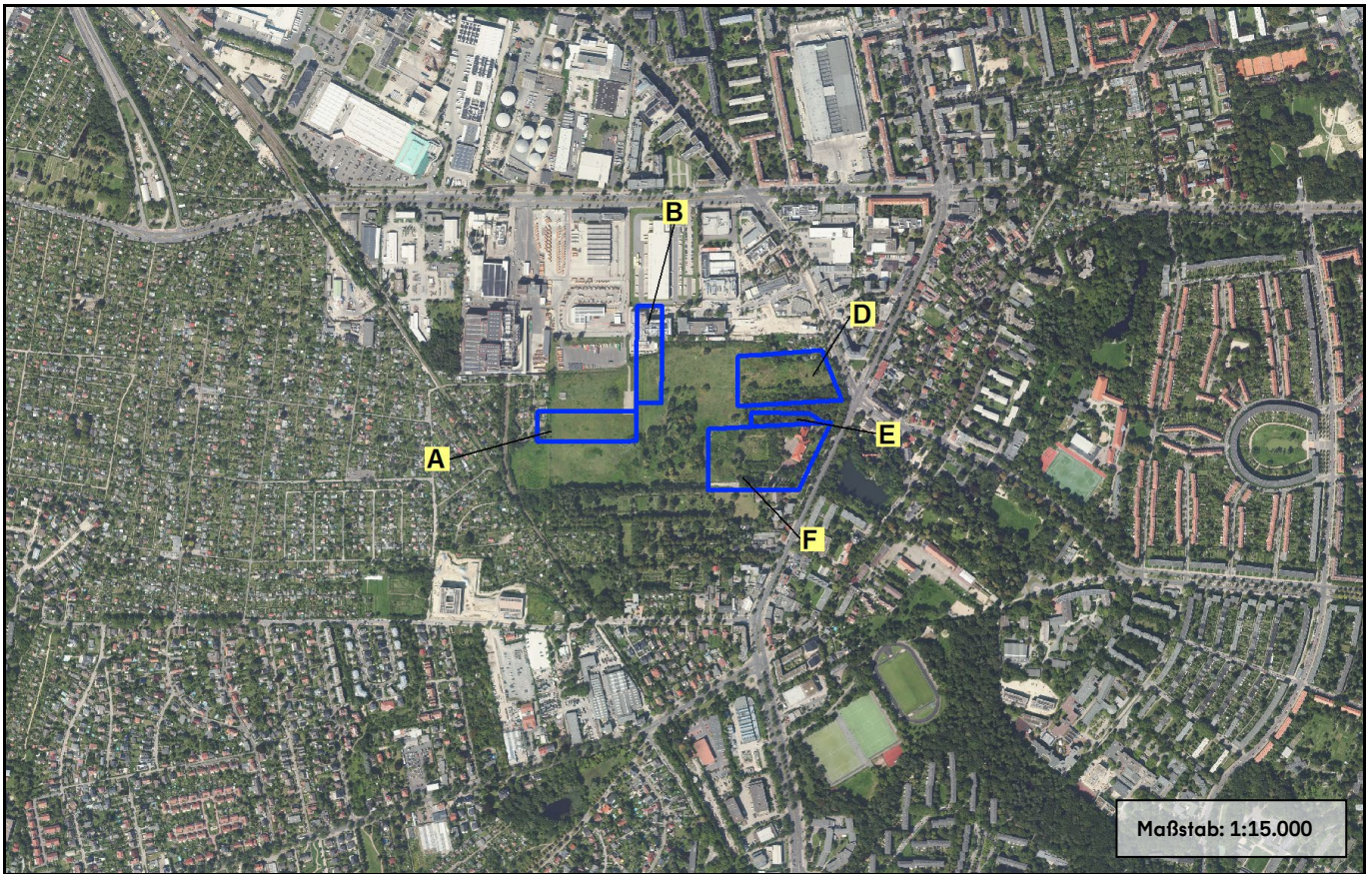
Grundlage 1: Digitale Topographische Karte 2025 (Web Raster, basemap.de)



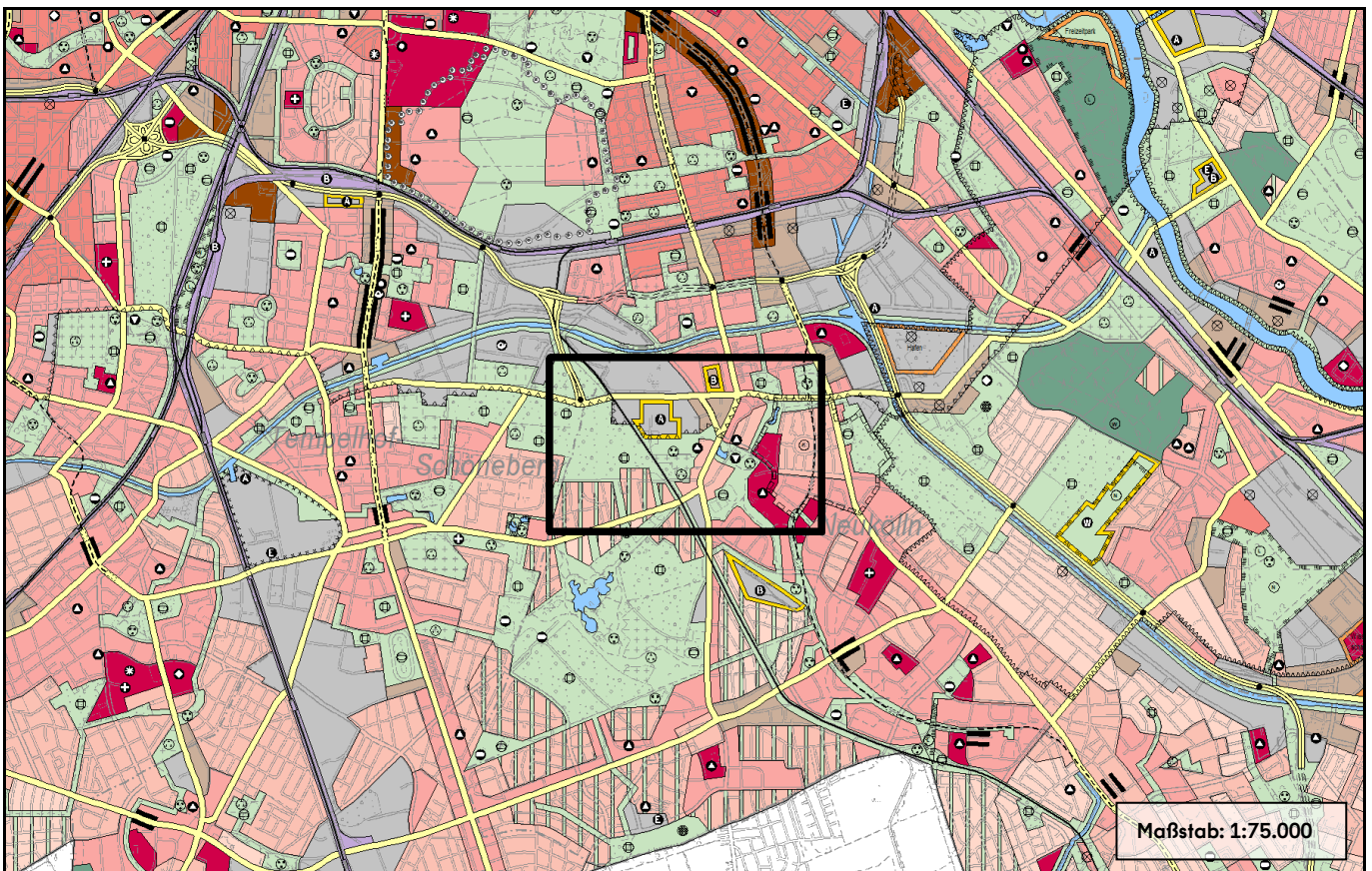
Grundlage 2: Digitale Topographische Karte (1:50.000) 2026



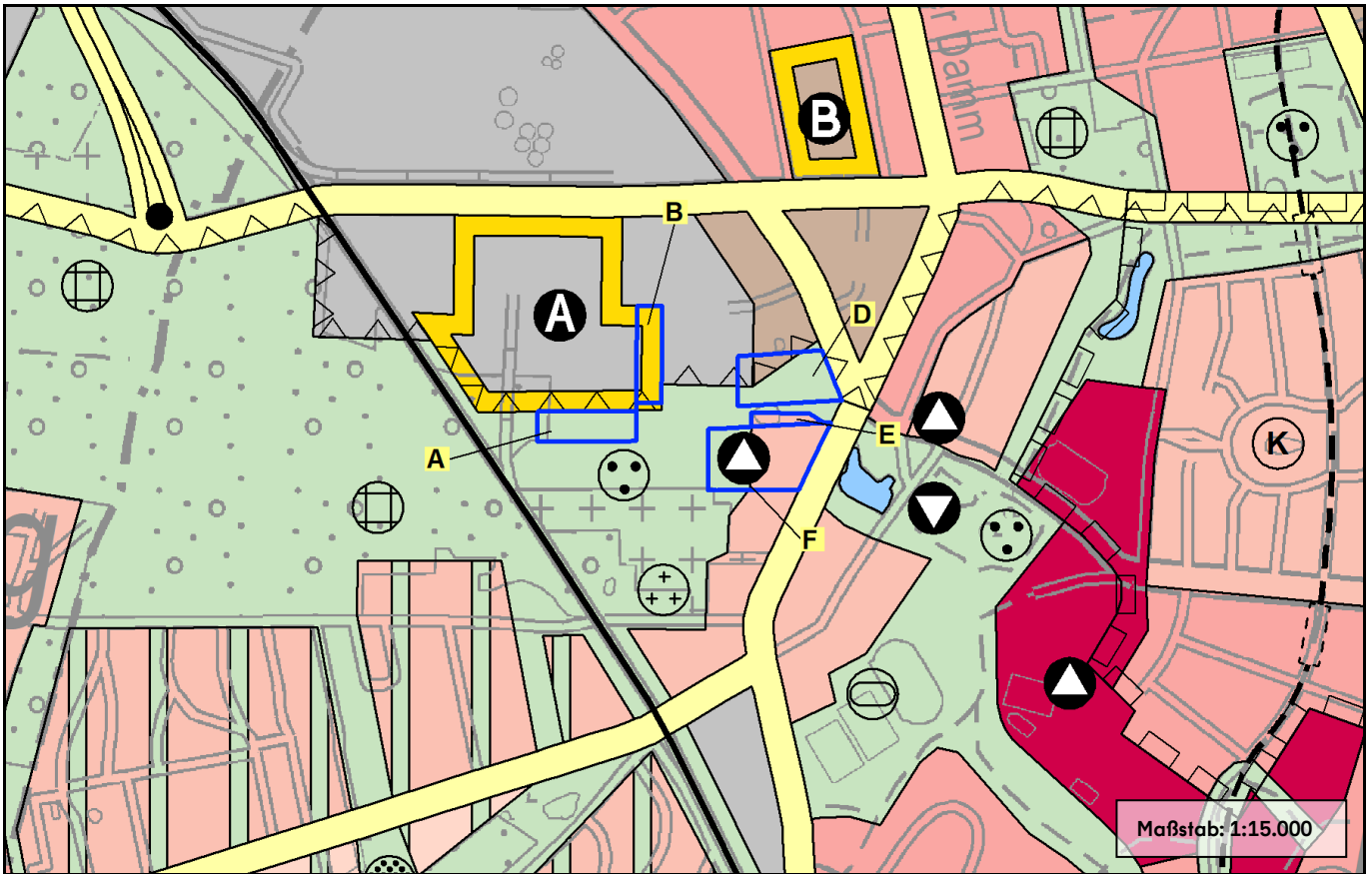
Grundlage 3: Digitale farbige TrueOrthophotos 2025



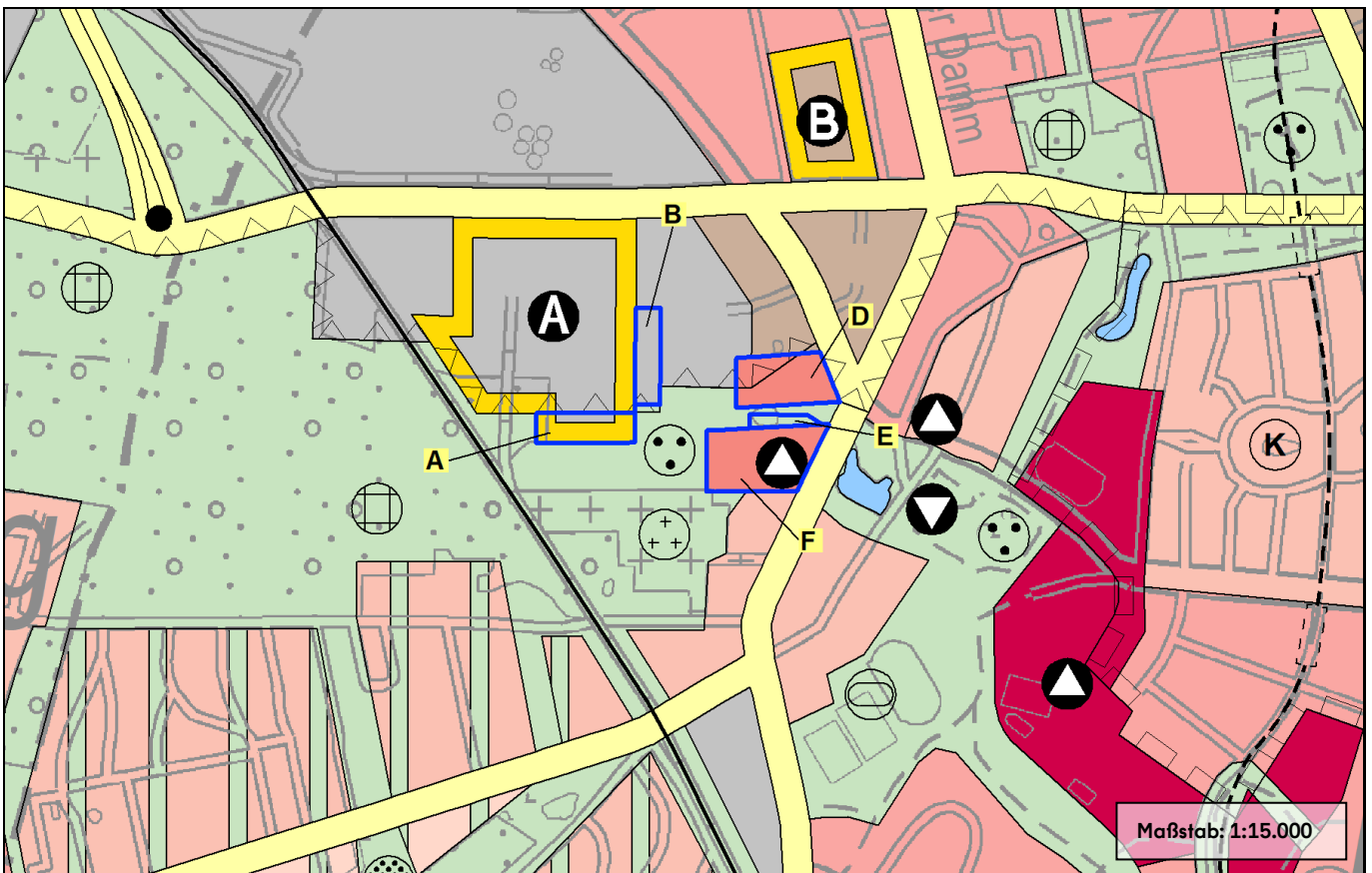
Grundlage 4: FNP-Arbeitskarte 2025 (Übersicht)



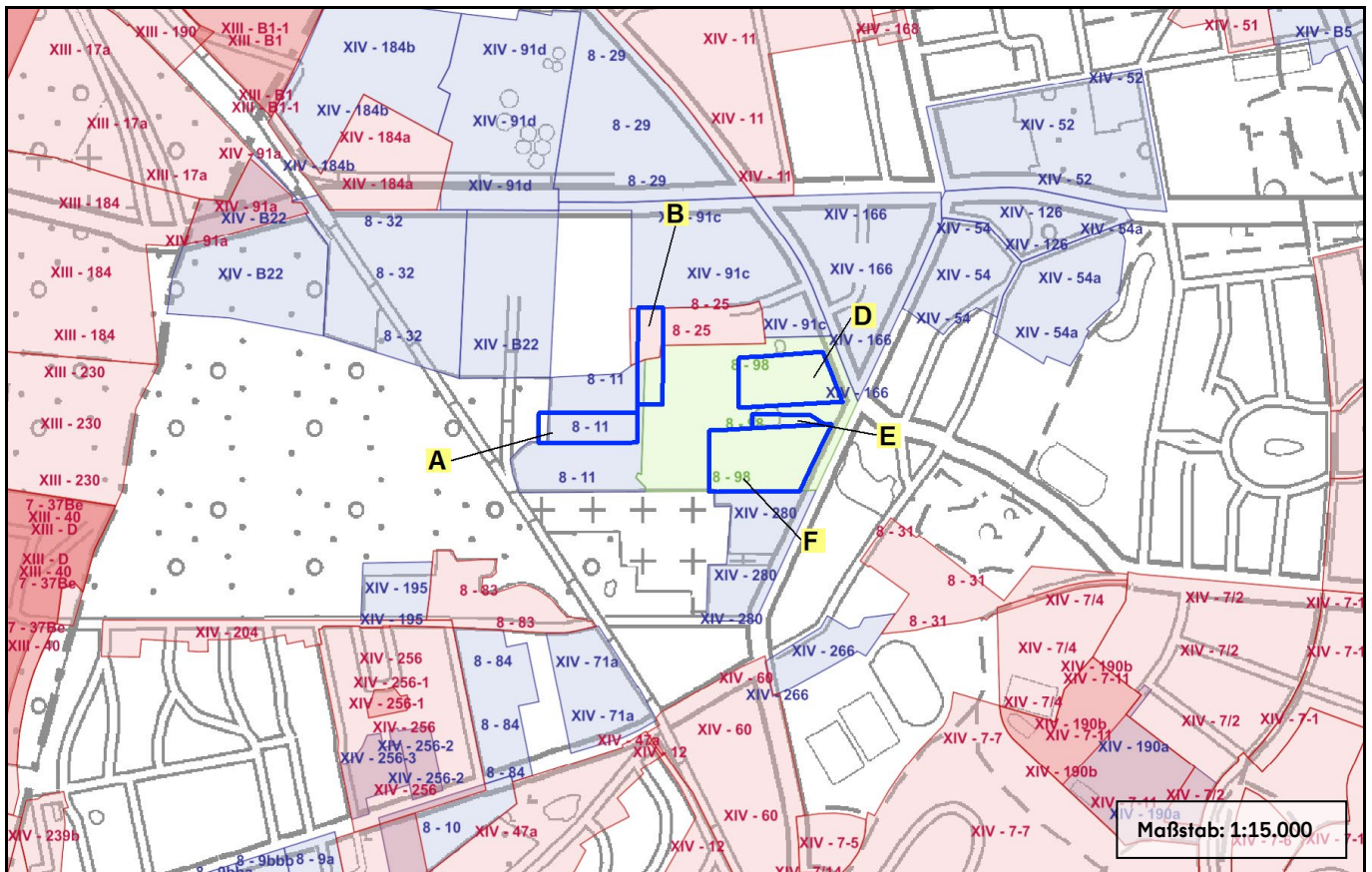
Grundlage 4: FNP-Arbeitskarte 2025



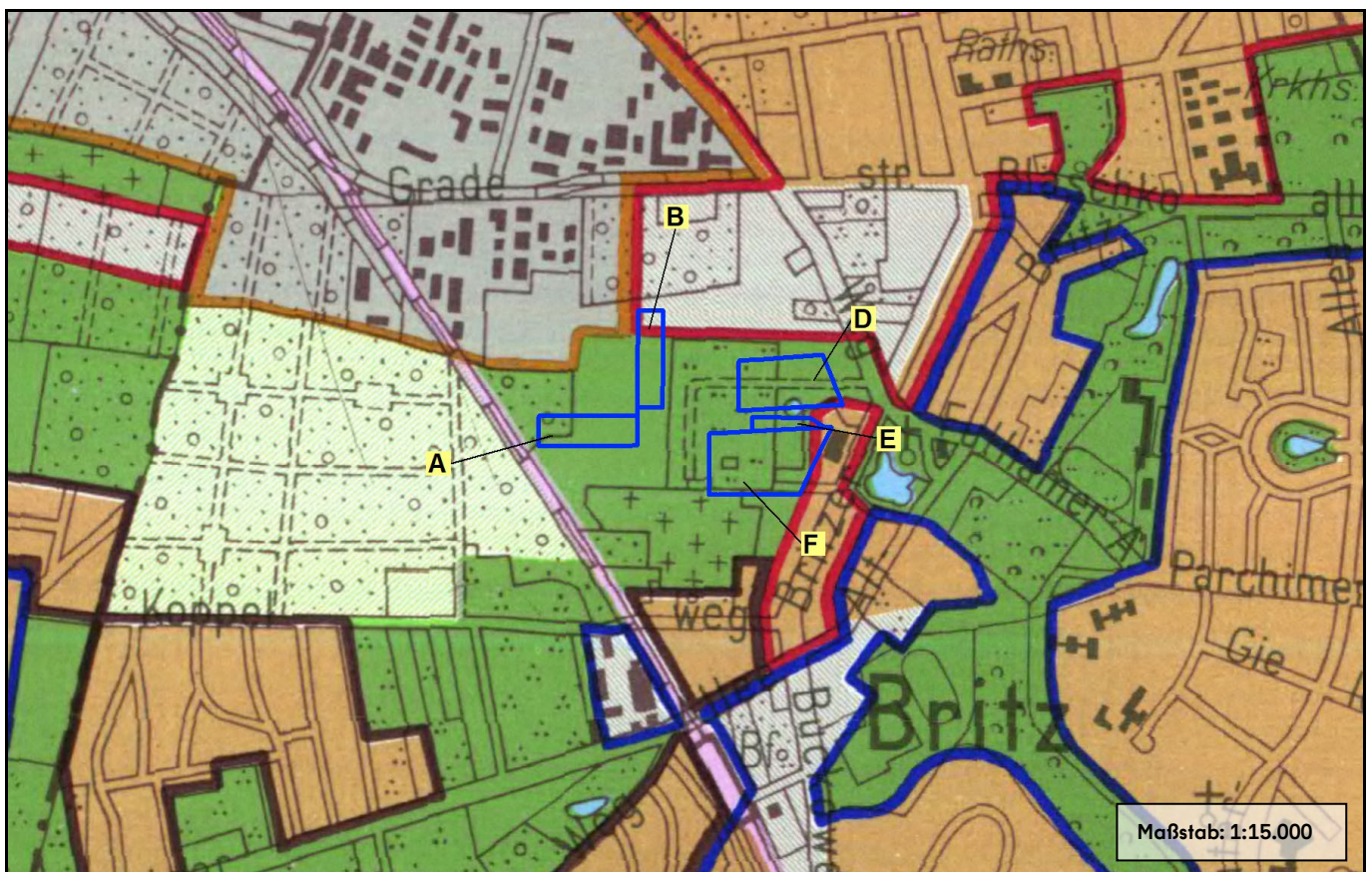
Grundlage 4.1: FNP-Änderungsabsicht



Grundlage 4.2: Bebauungspläne, vorhabenbez. B-Pläne (Geltungsbereiche) 2025

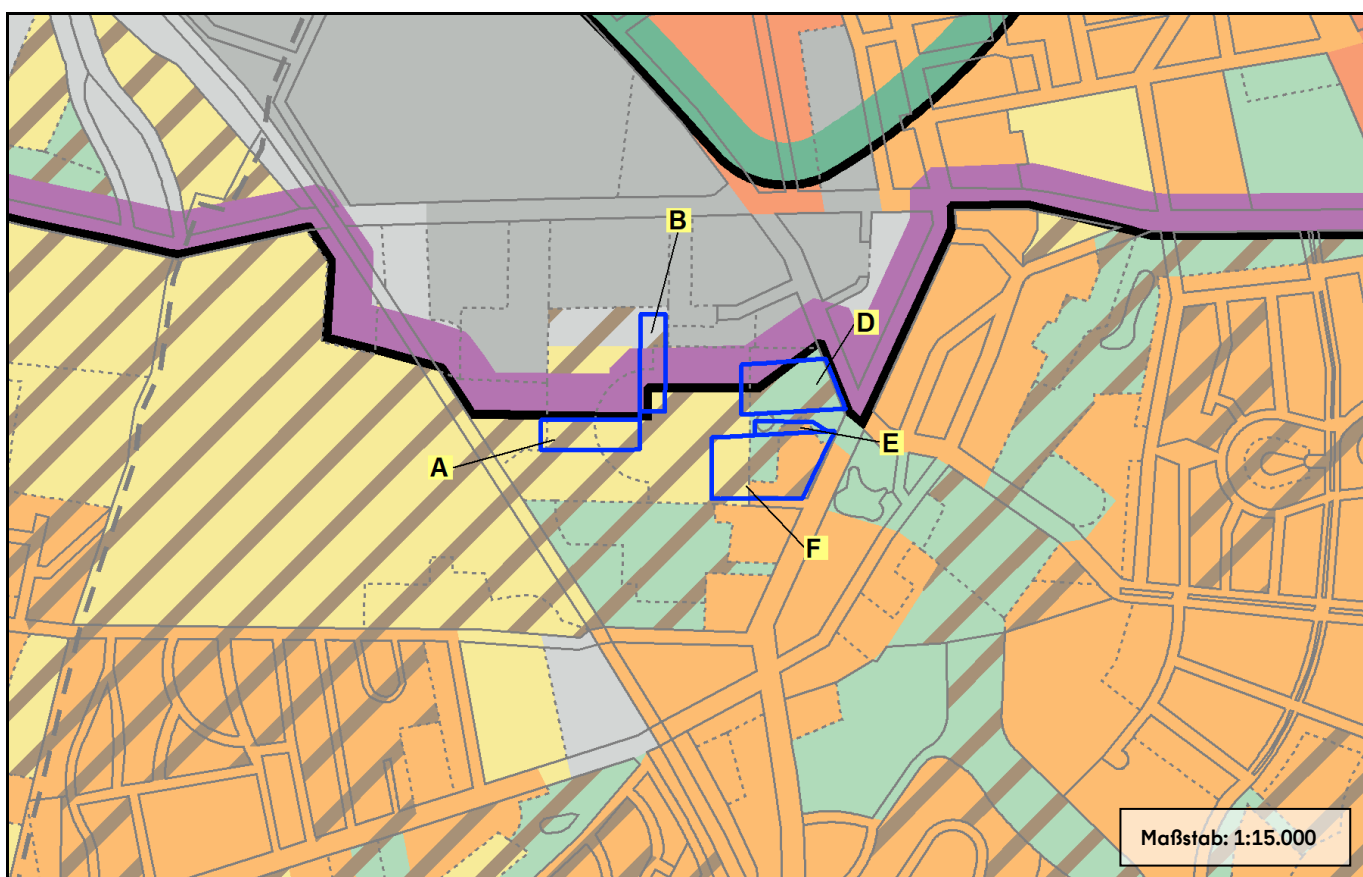
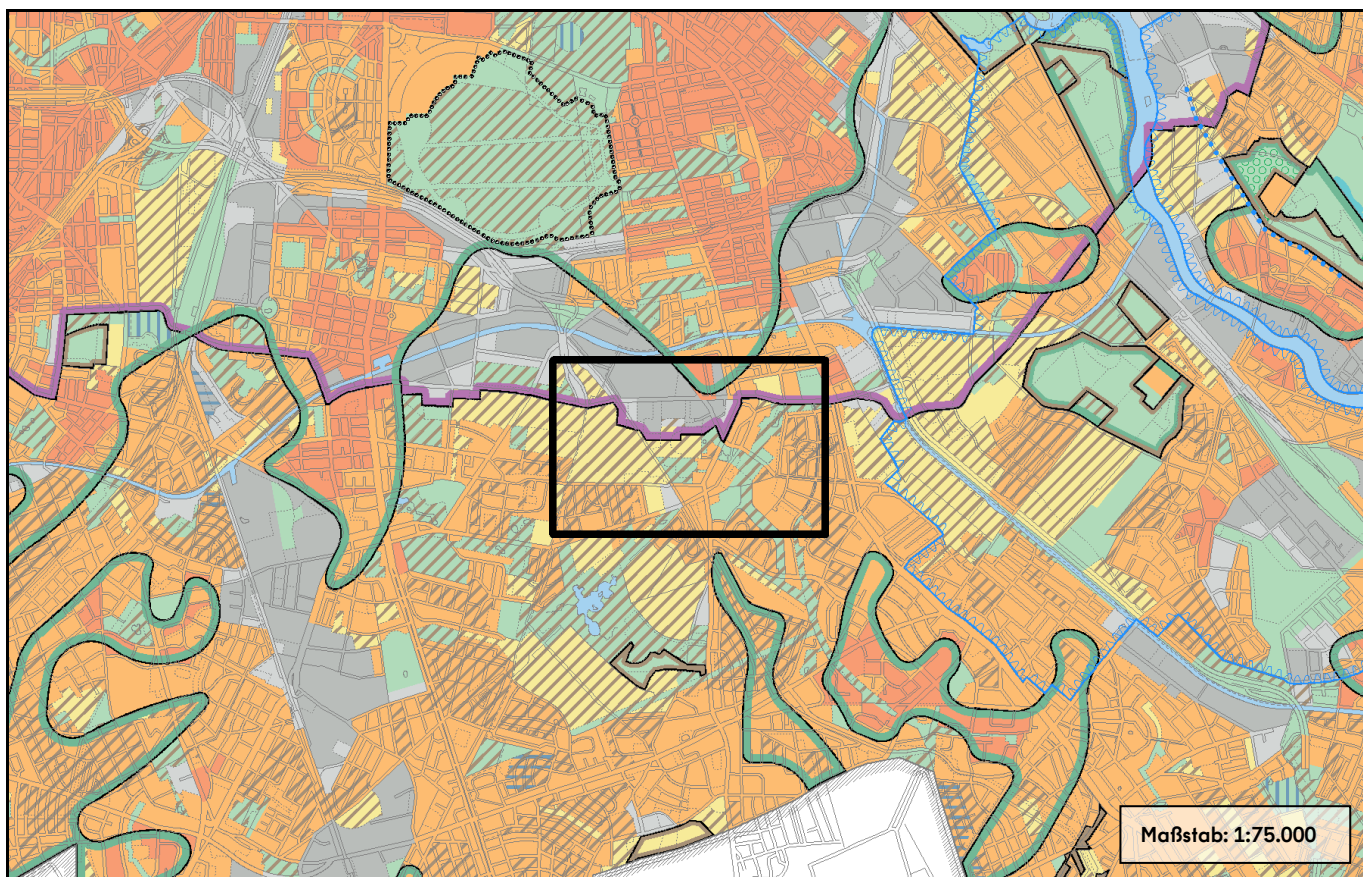


Grundlage 4.3: Baunutzungsplan (BNP) Berlin 1961

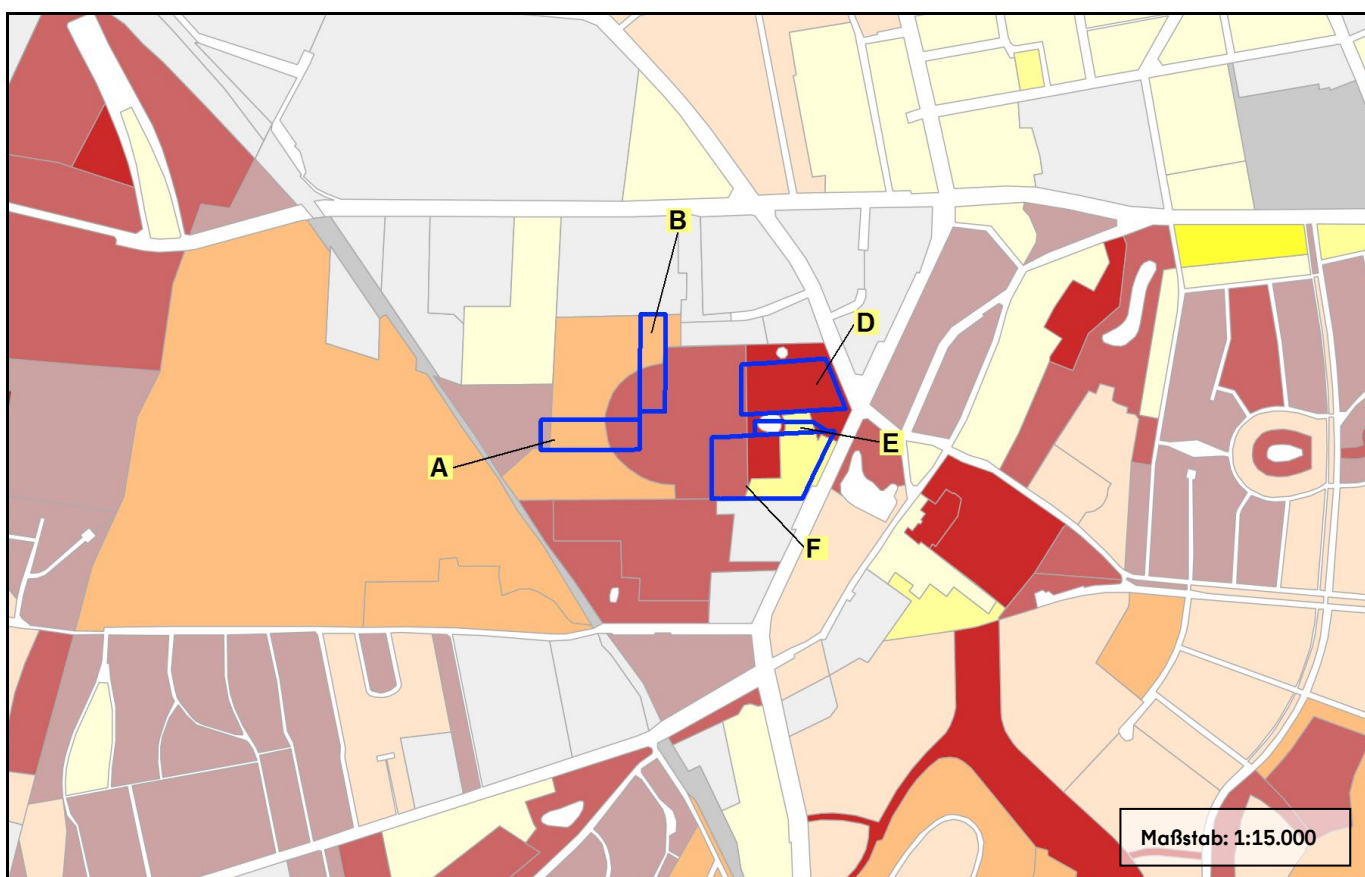
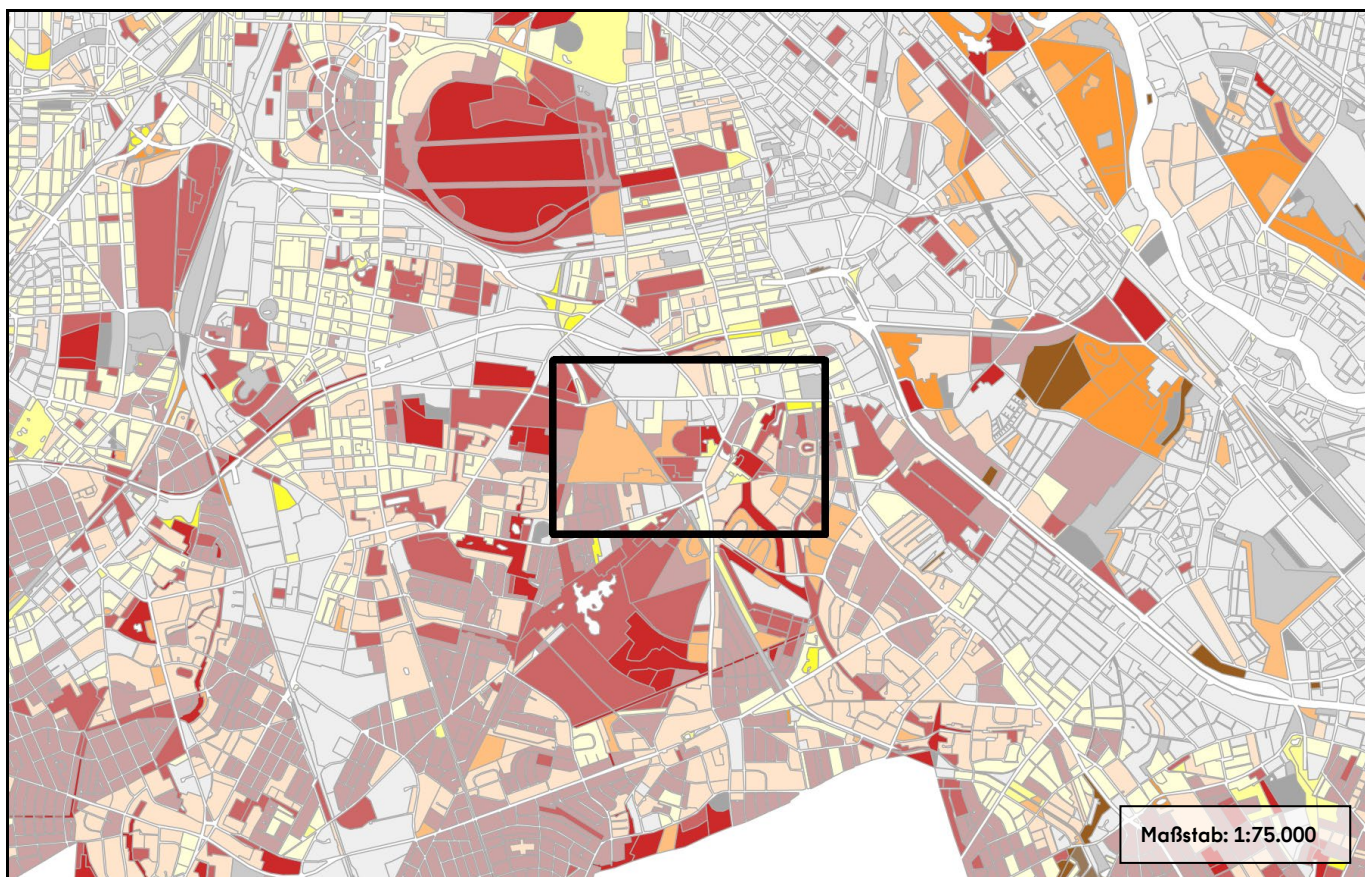




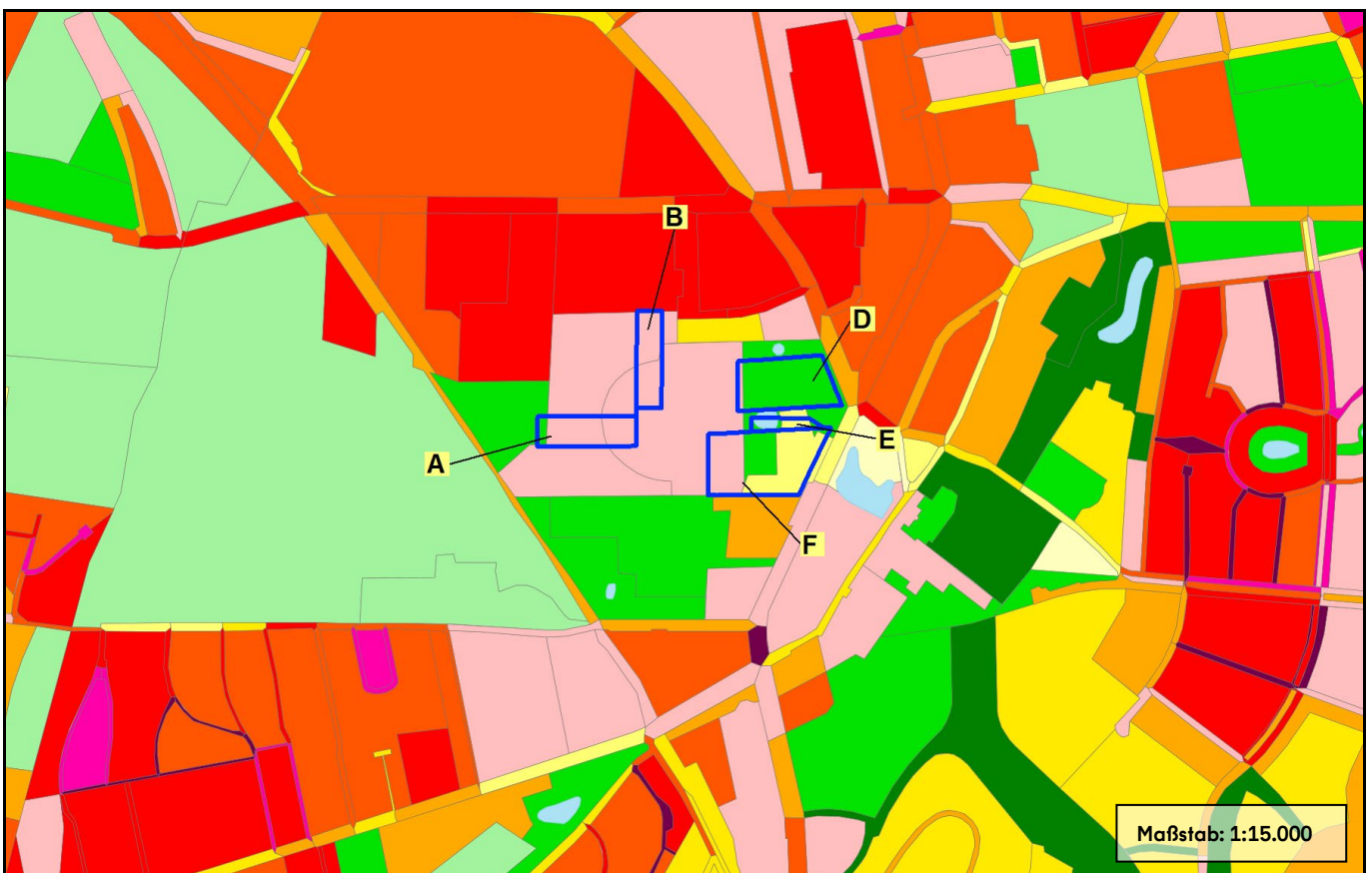
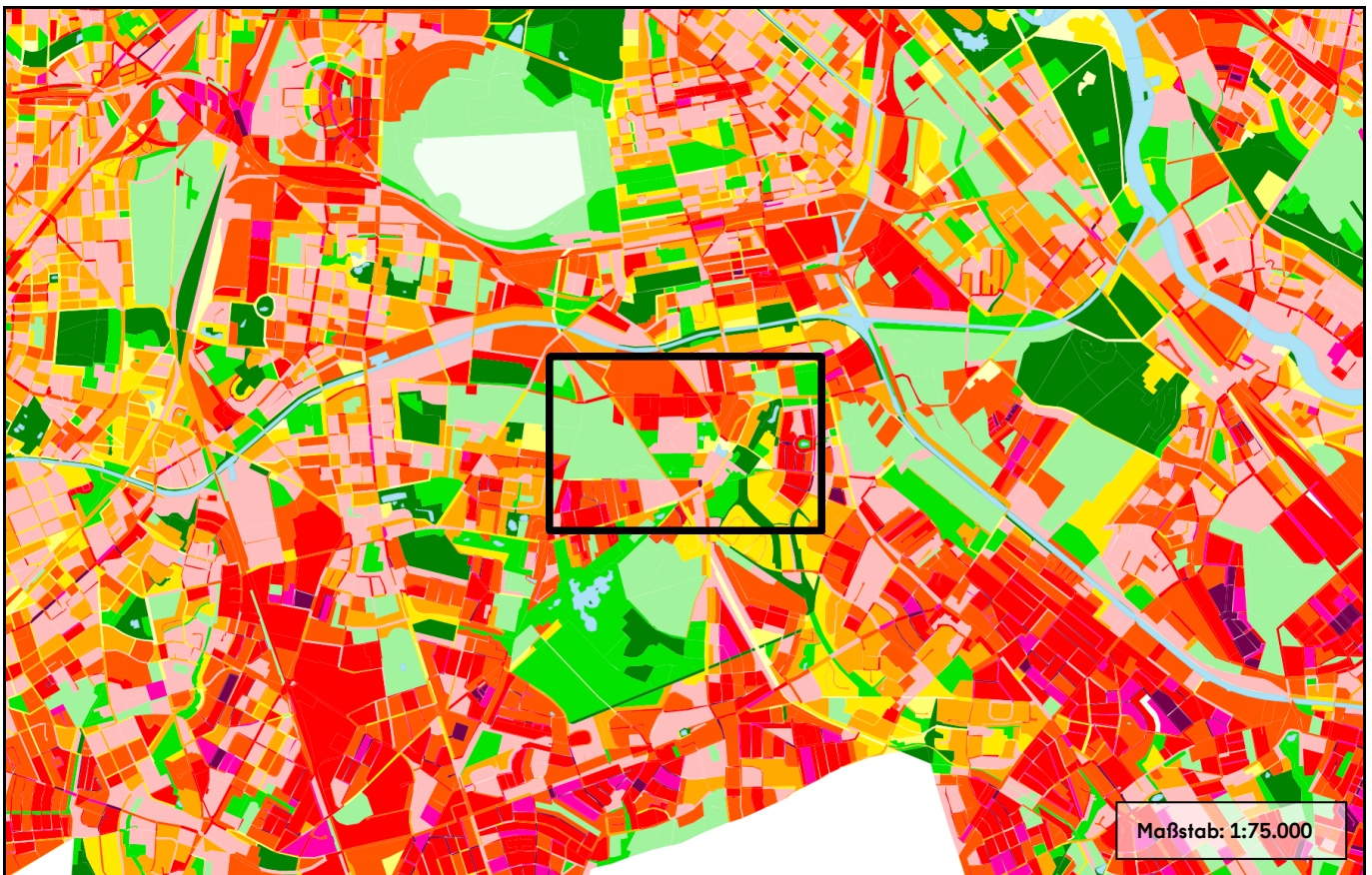
Grundlage 5: LaPro/Naturhaushalt und Umweltschutz 2016 (NU)



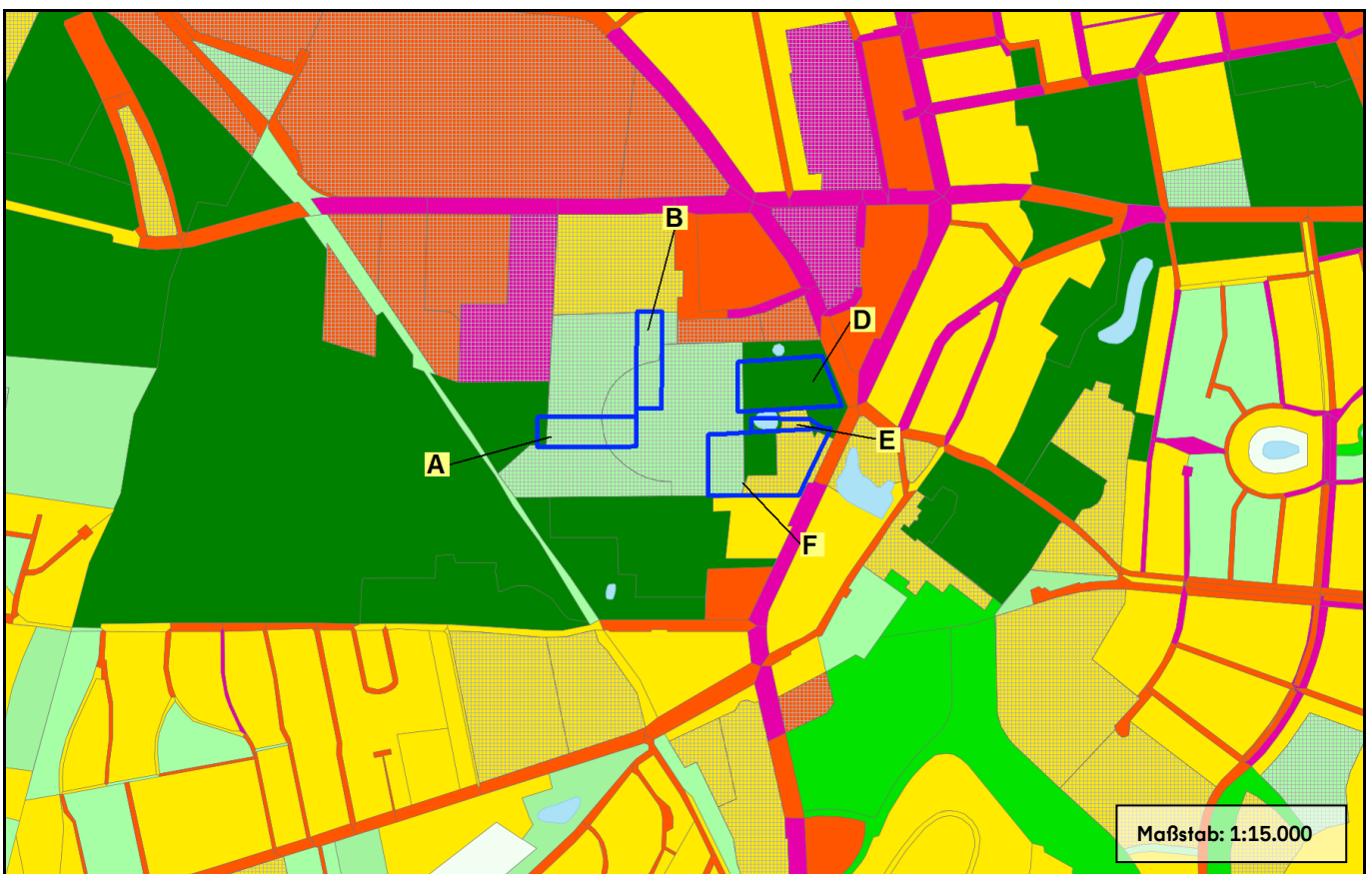
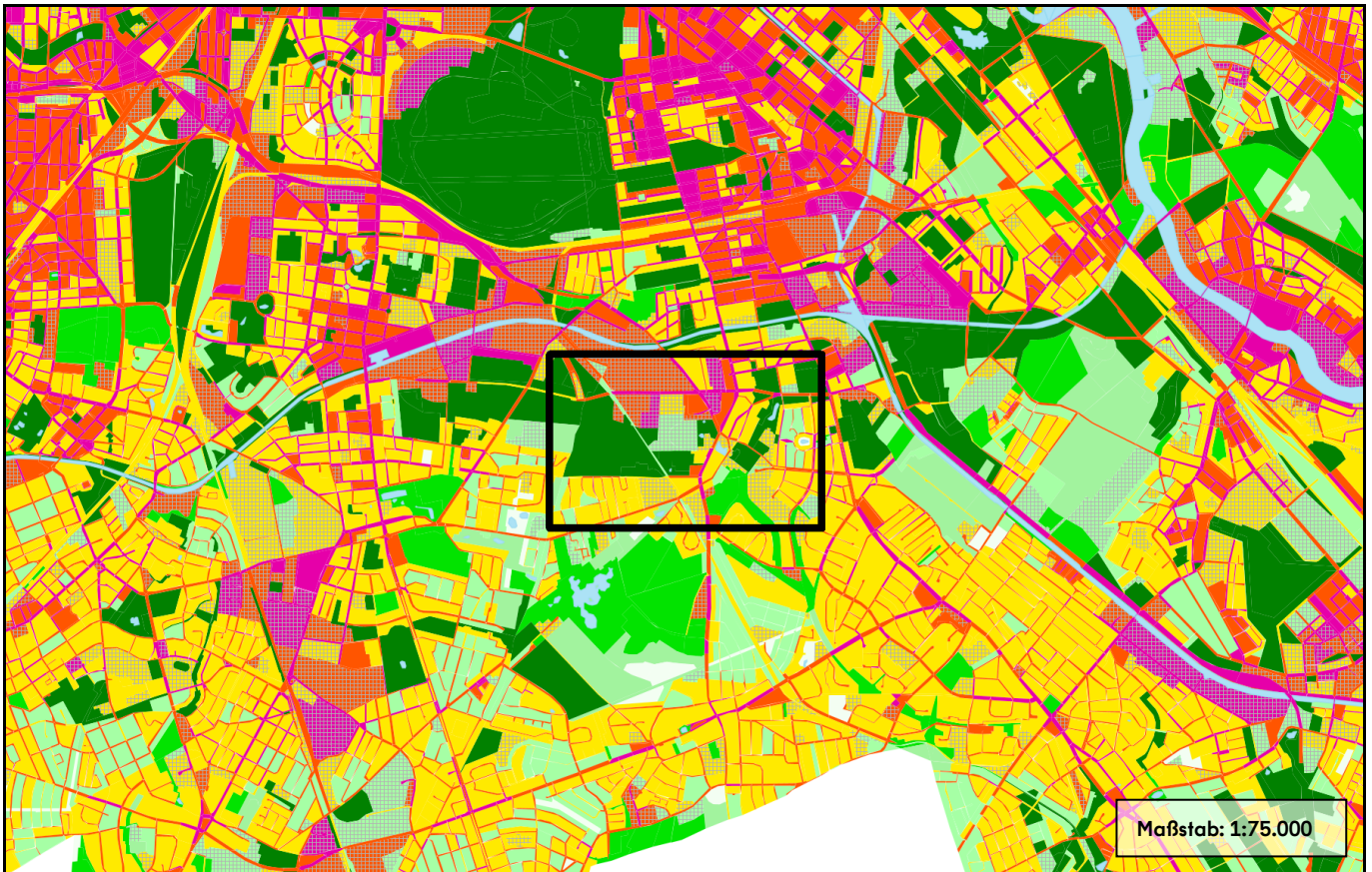
Grundlage 6: Planungshinweise Bodenschutz 2020 (Umweltatlas)



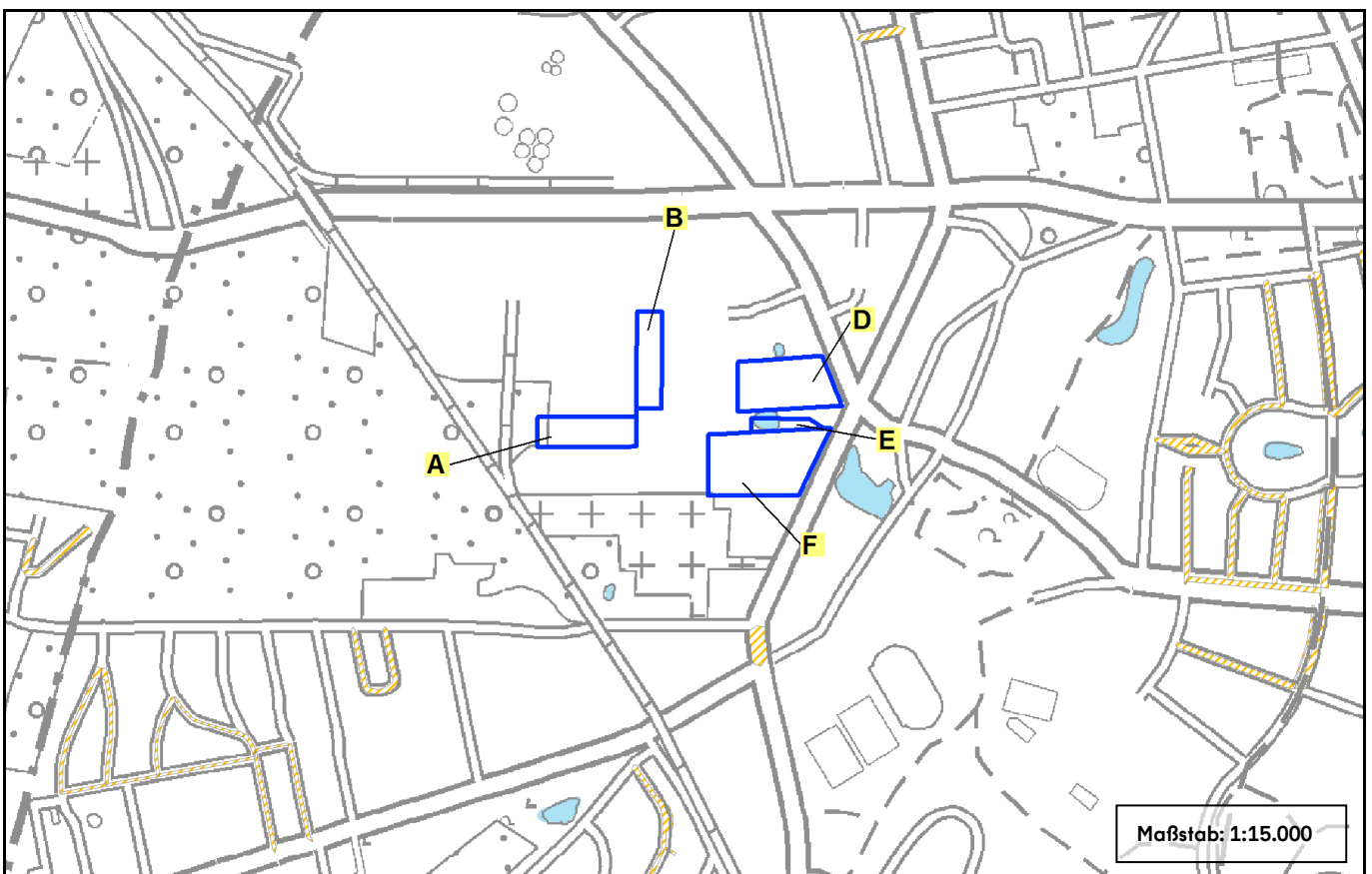
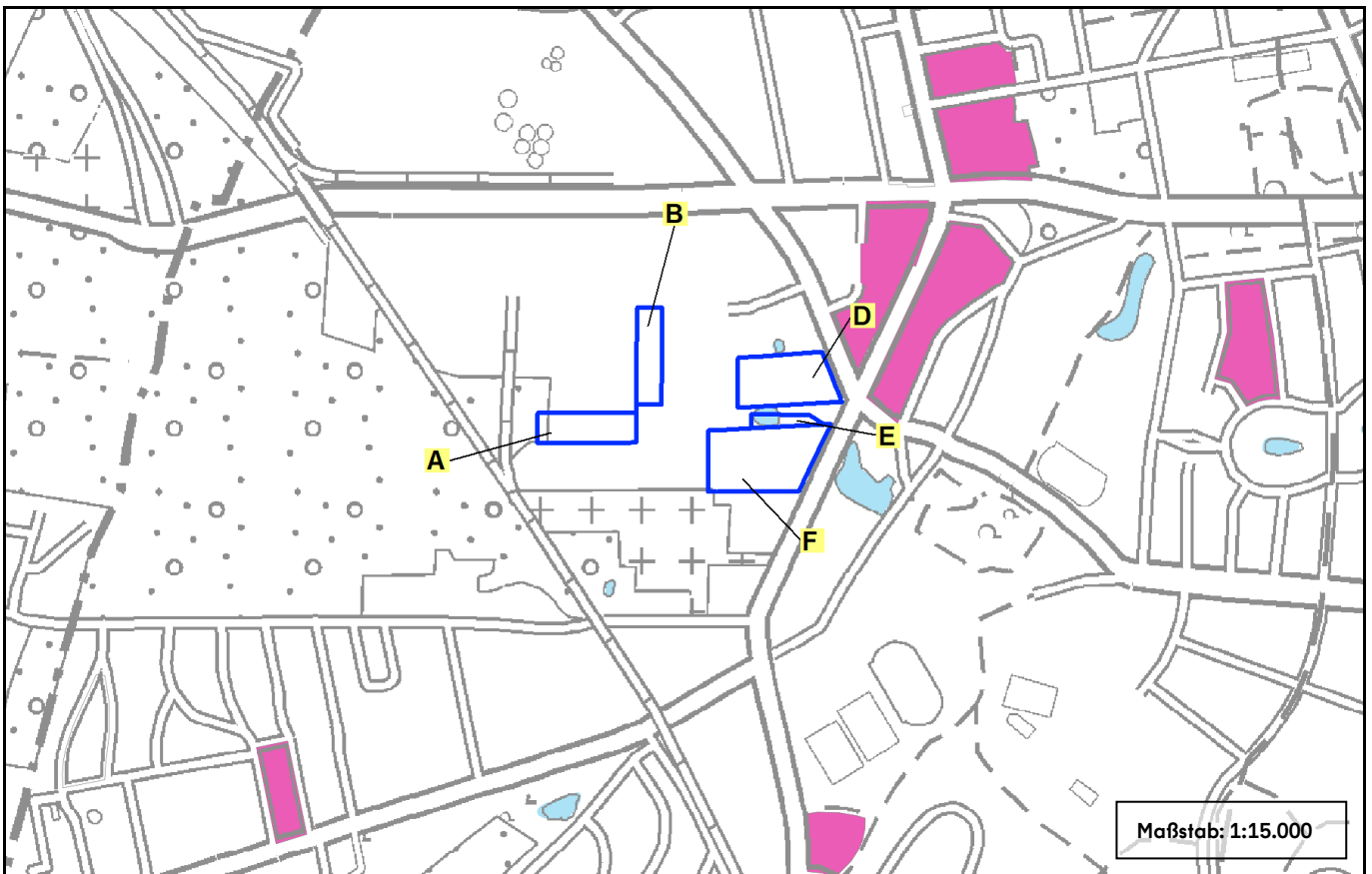
Grundlage 7.1: Planungshinweise Stadtklima - Bewertung der Tagsituation 2022 (Umweltatlas)



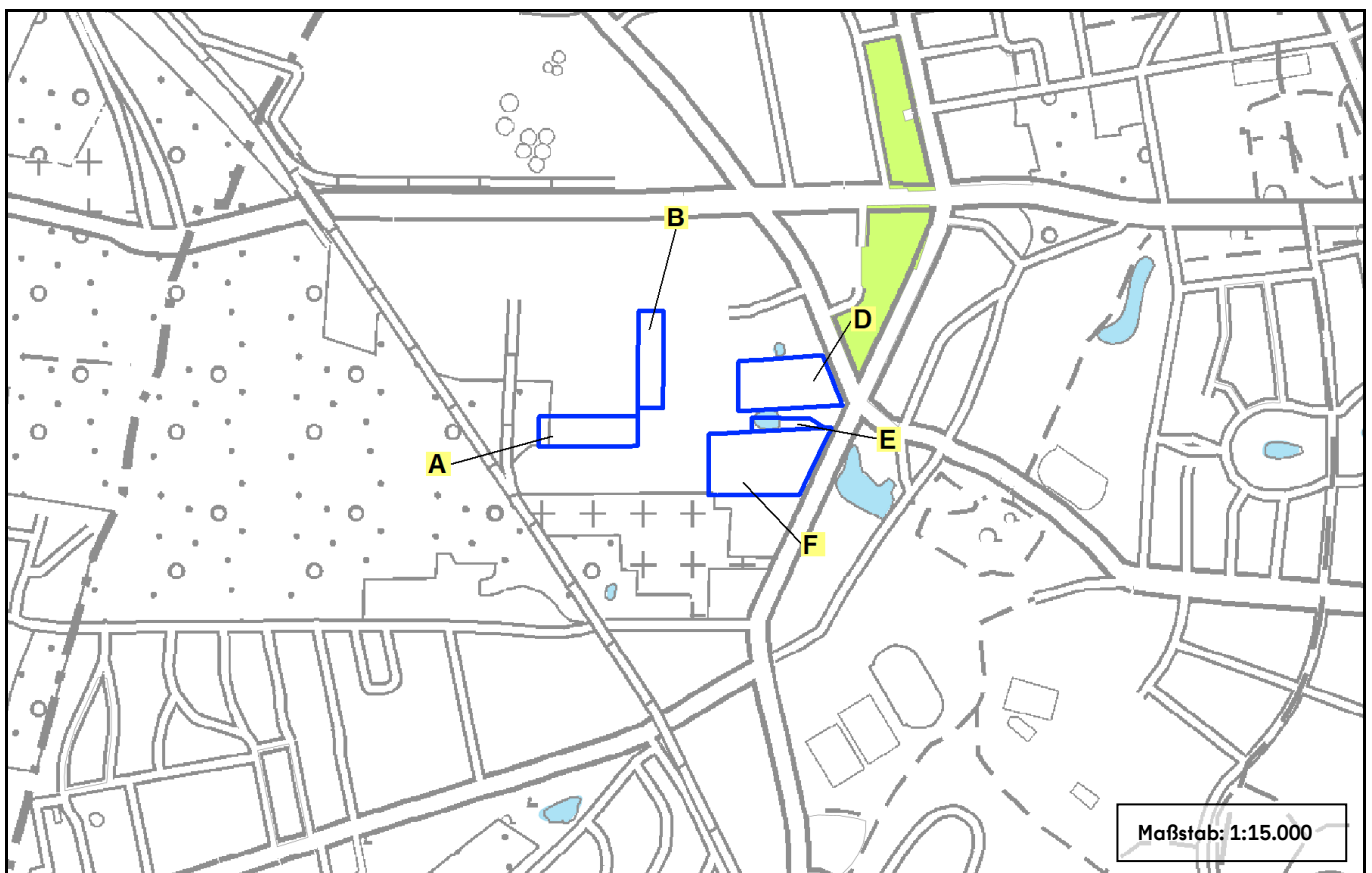
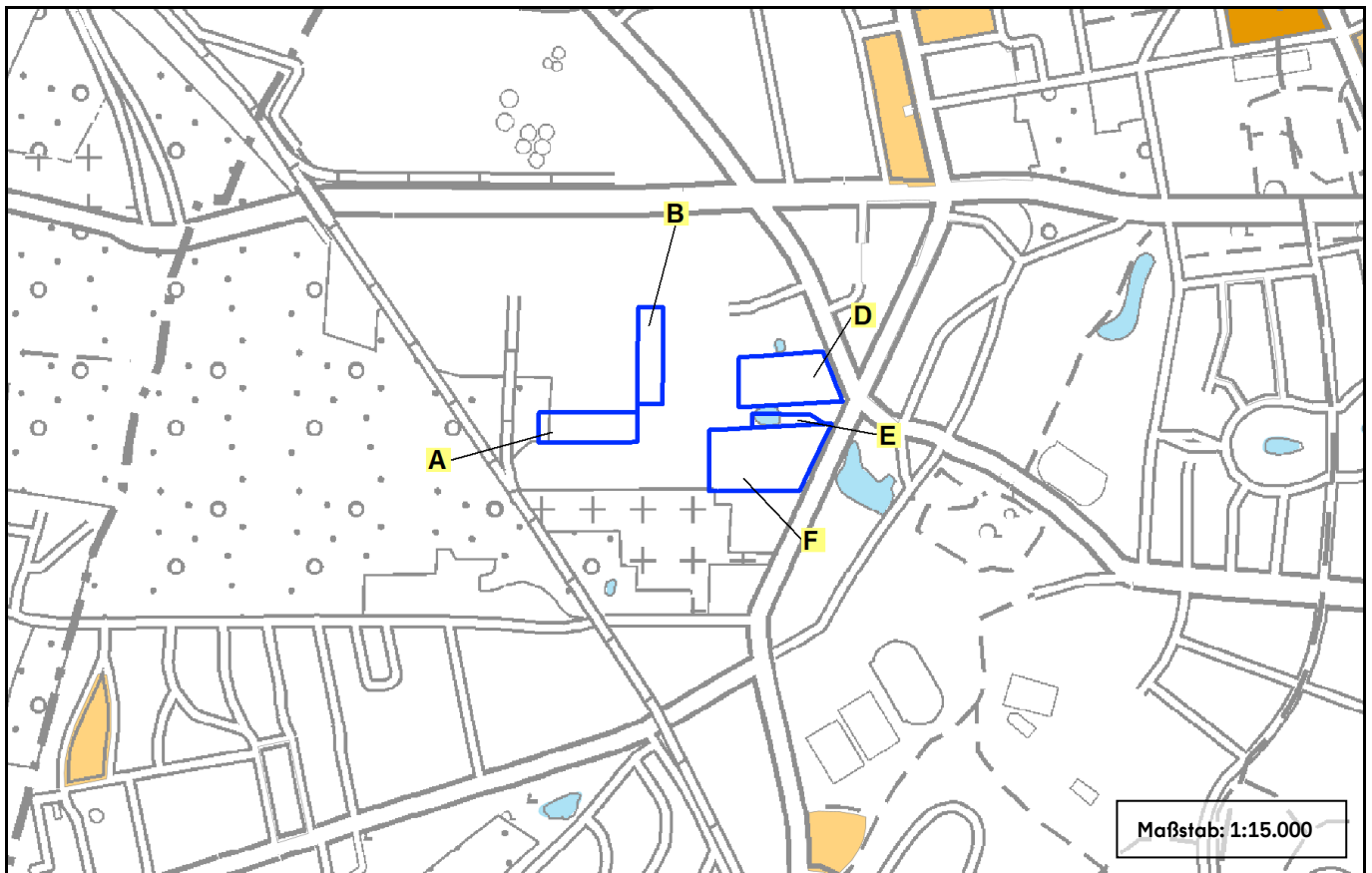
Grundlage 7.2: Planungshinweise Stadtklima - Bewertung der Nachtsituation 2022
(Umweltatlas)



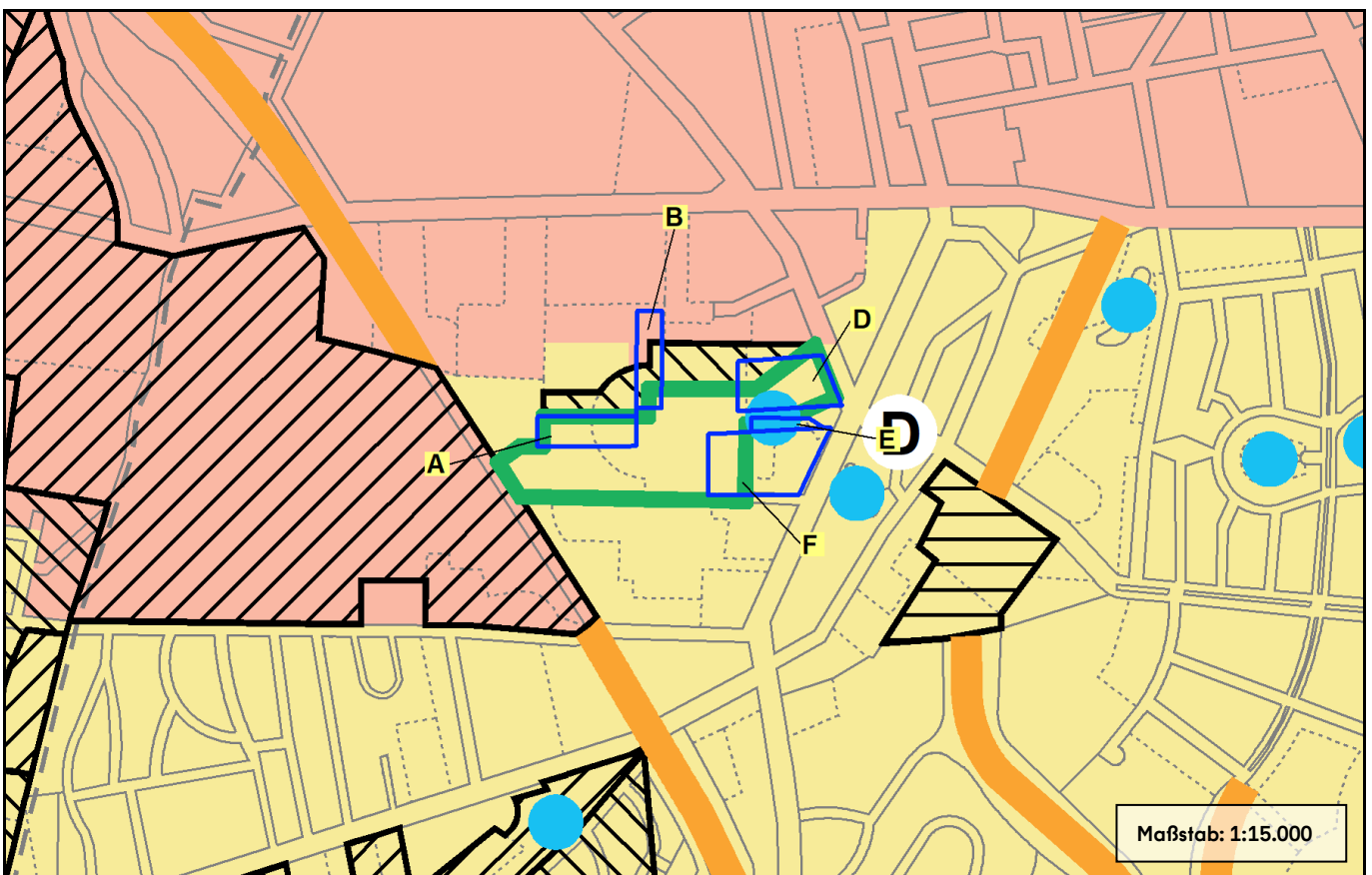
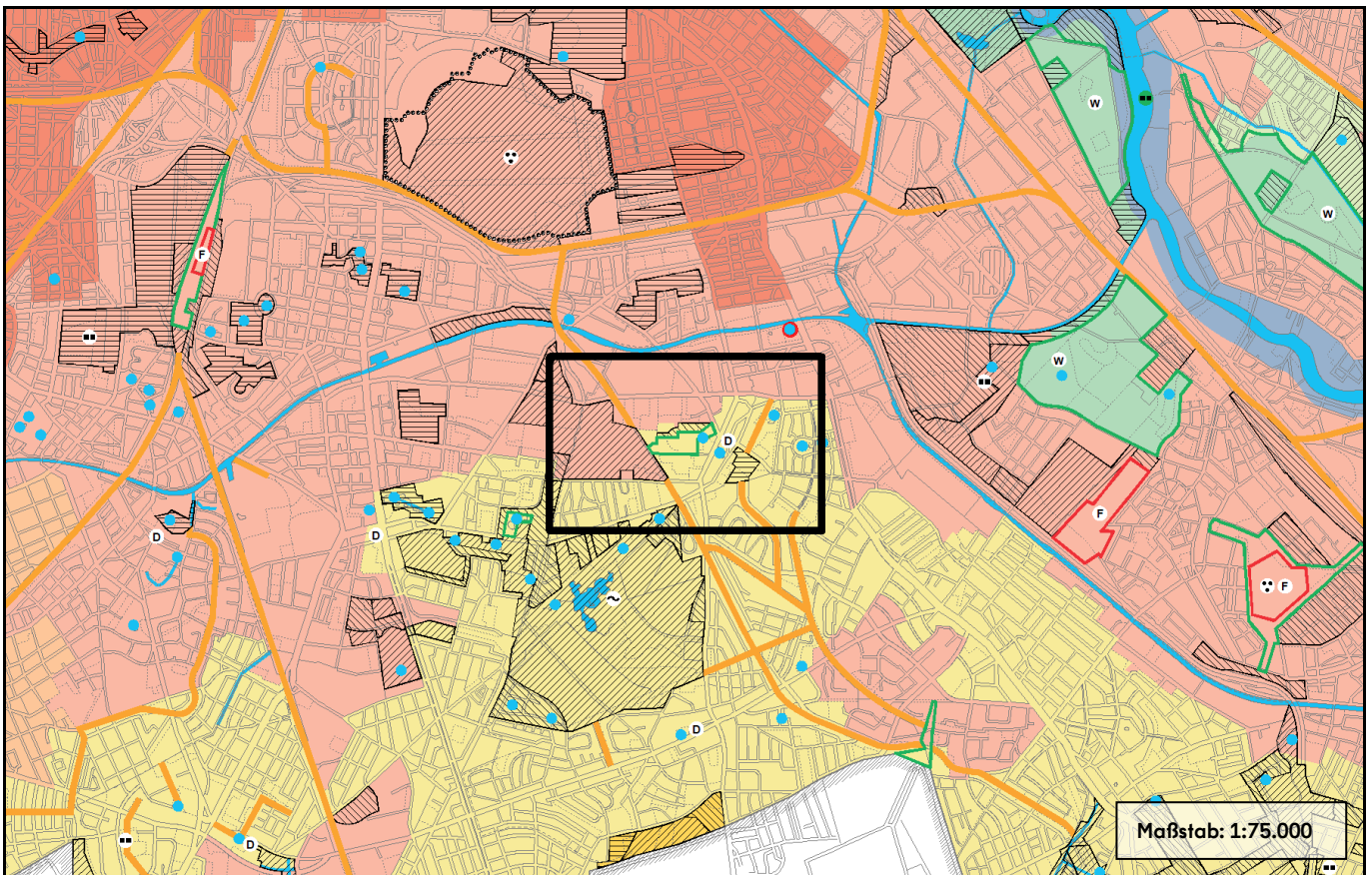
Grundlage 7.3: Planungshinweiskarte Stadtklima - Stadtklimatisch bes. belastete/ vulnerable Gebiete 2022, Gebäude-/Flächennutzung bzw. Thermische Belastung



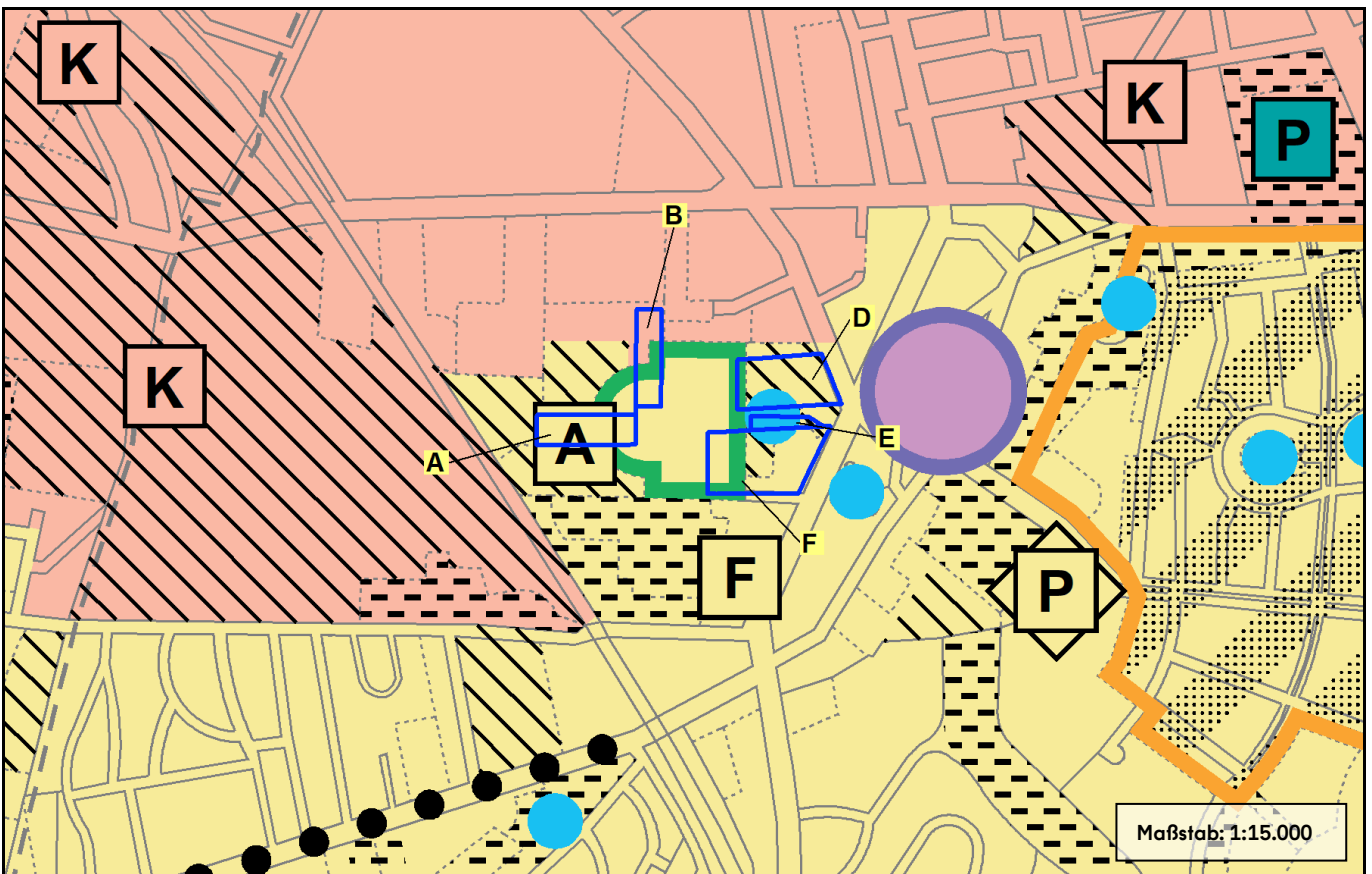
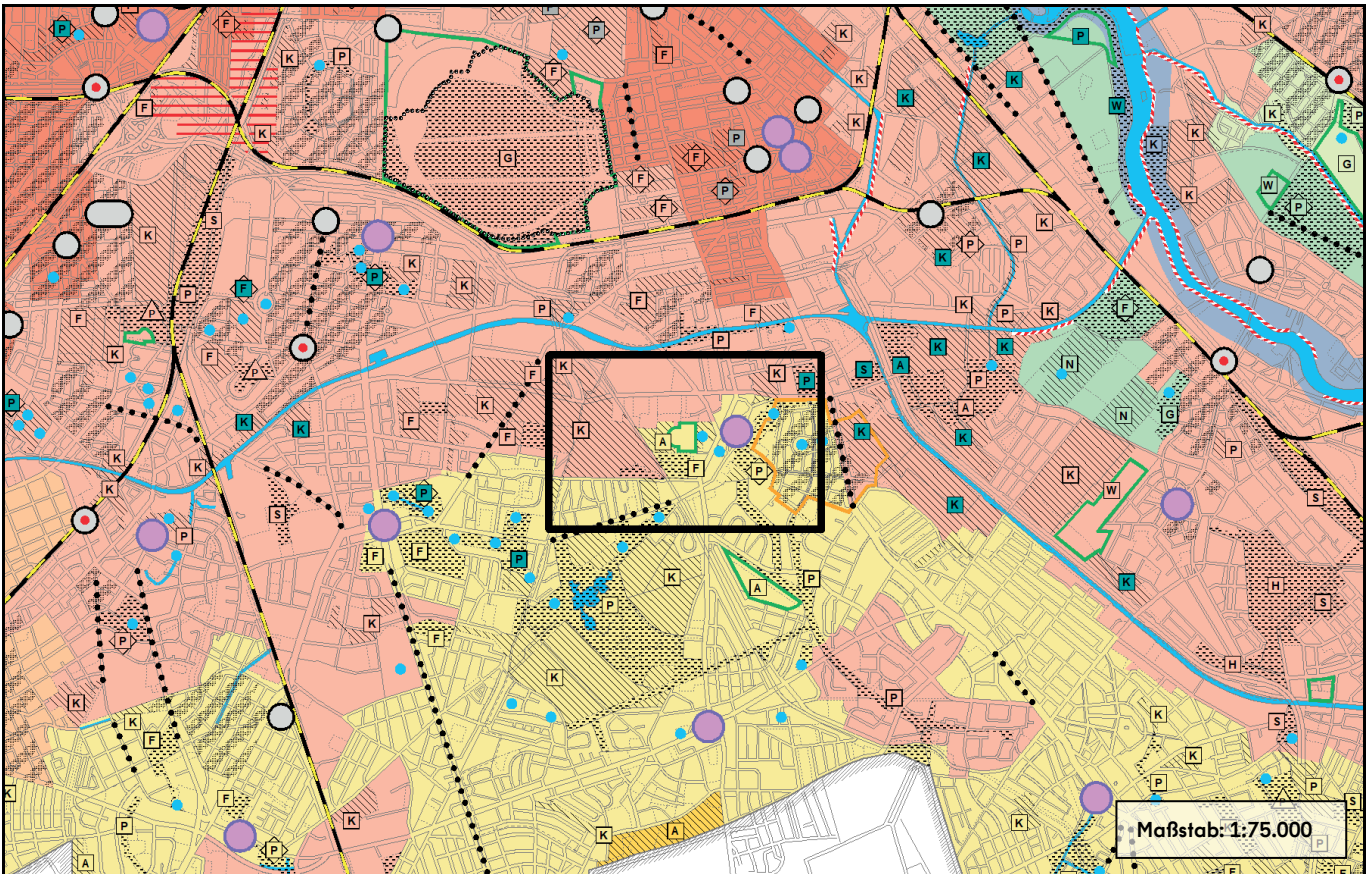
**Grundlage 7.3: Planungshinweiskarte Stadtklima - Stadtklimatisch besonders belastete/
vulnerable Gebiete 2022, Demographie bzw. Grünflächenunterversorgung**



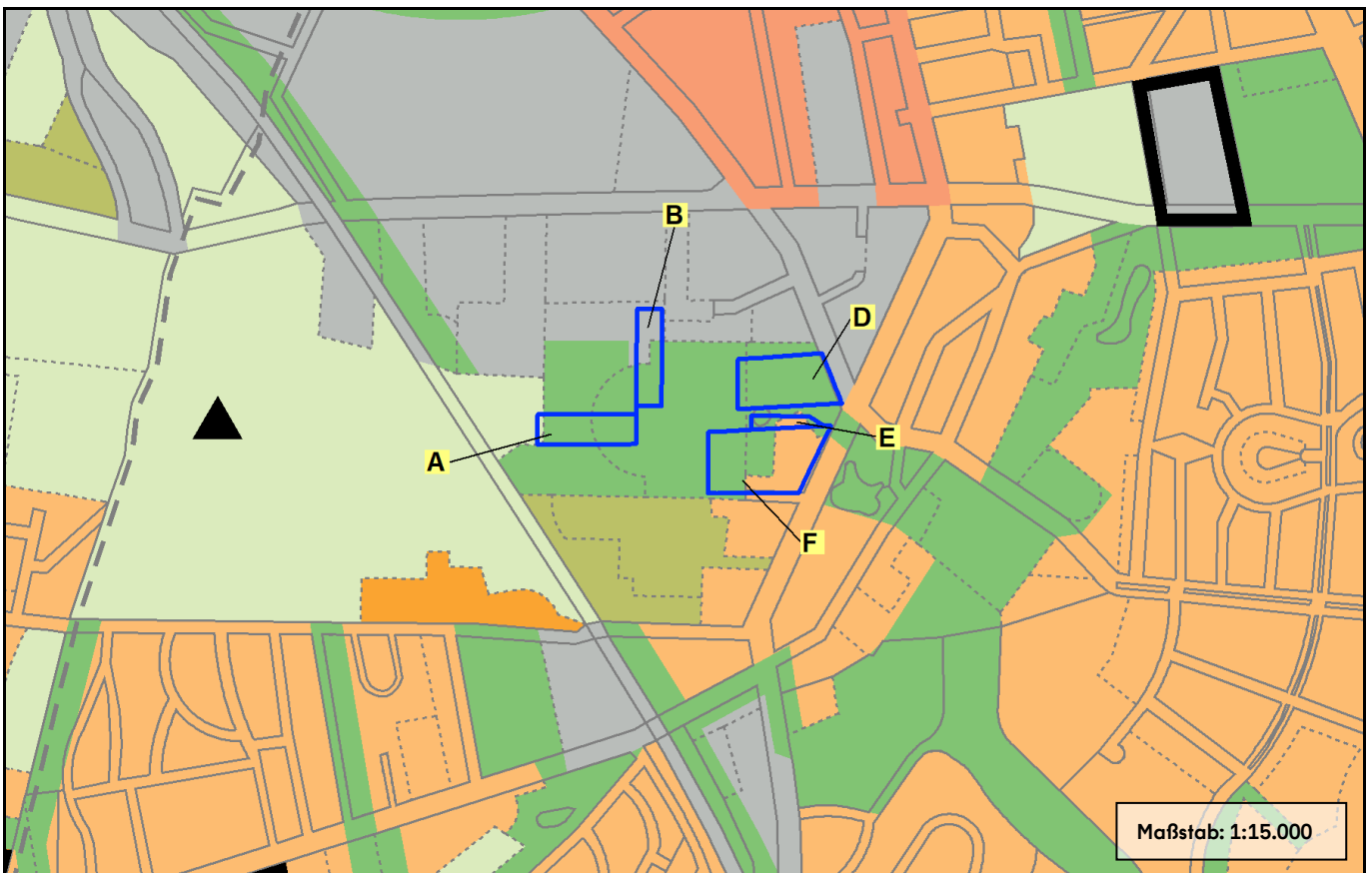
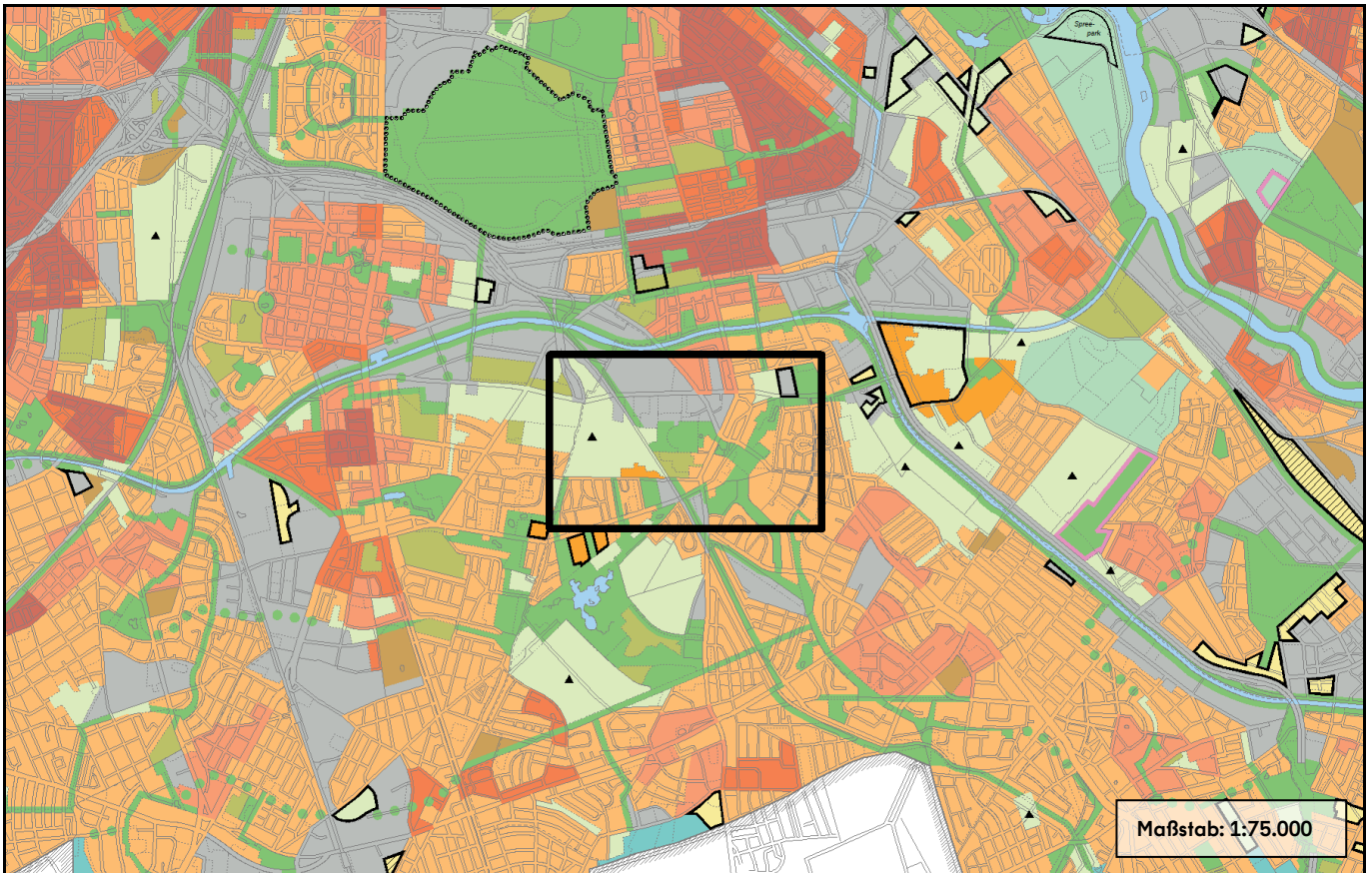
Grundlage 8: LaPro/Biotop- und Artenschutz 2016 (BA)



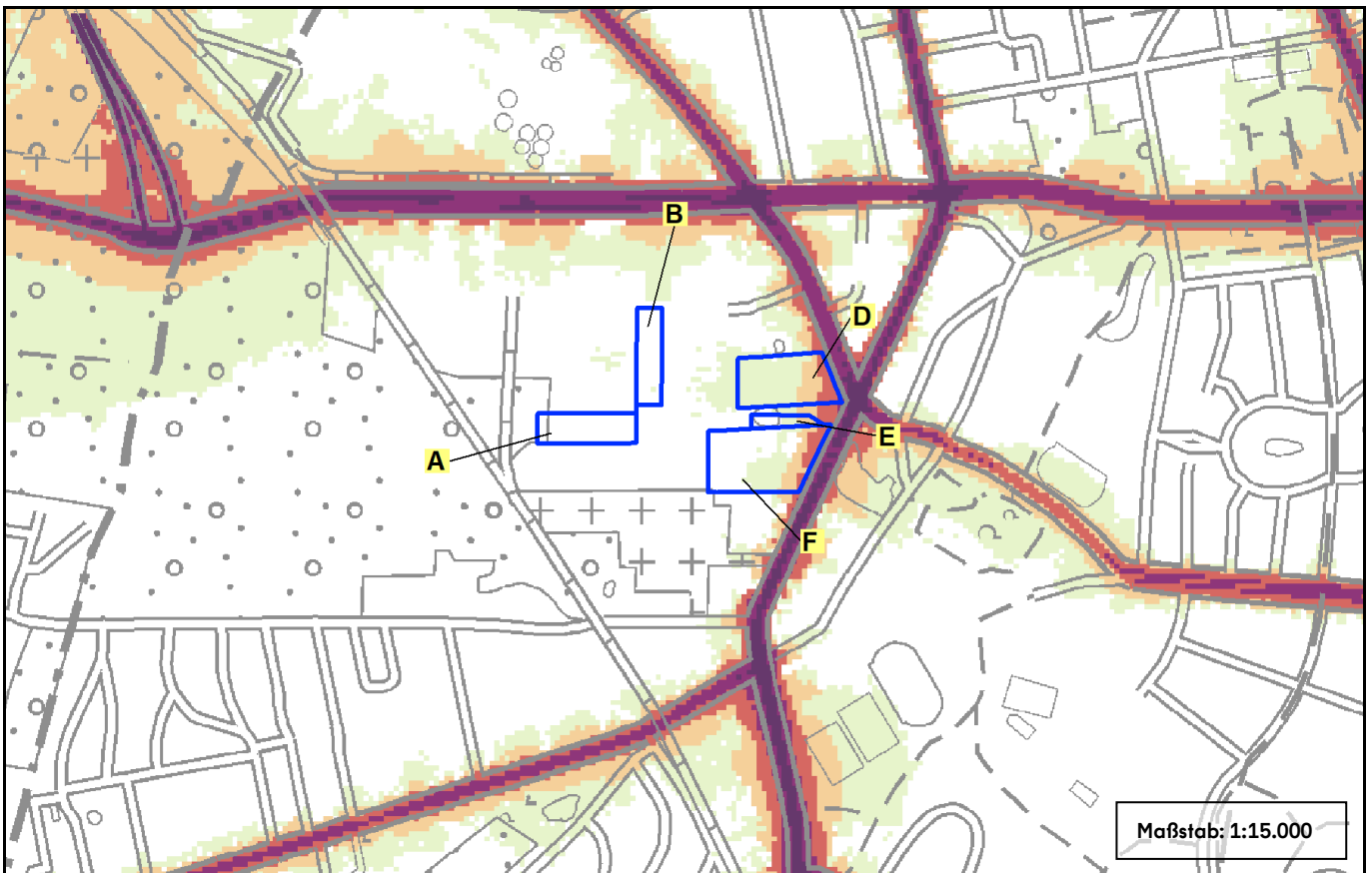
Grundlage 9: LaPro/Landschaftsbild 2016 (LB)



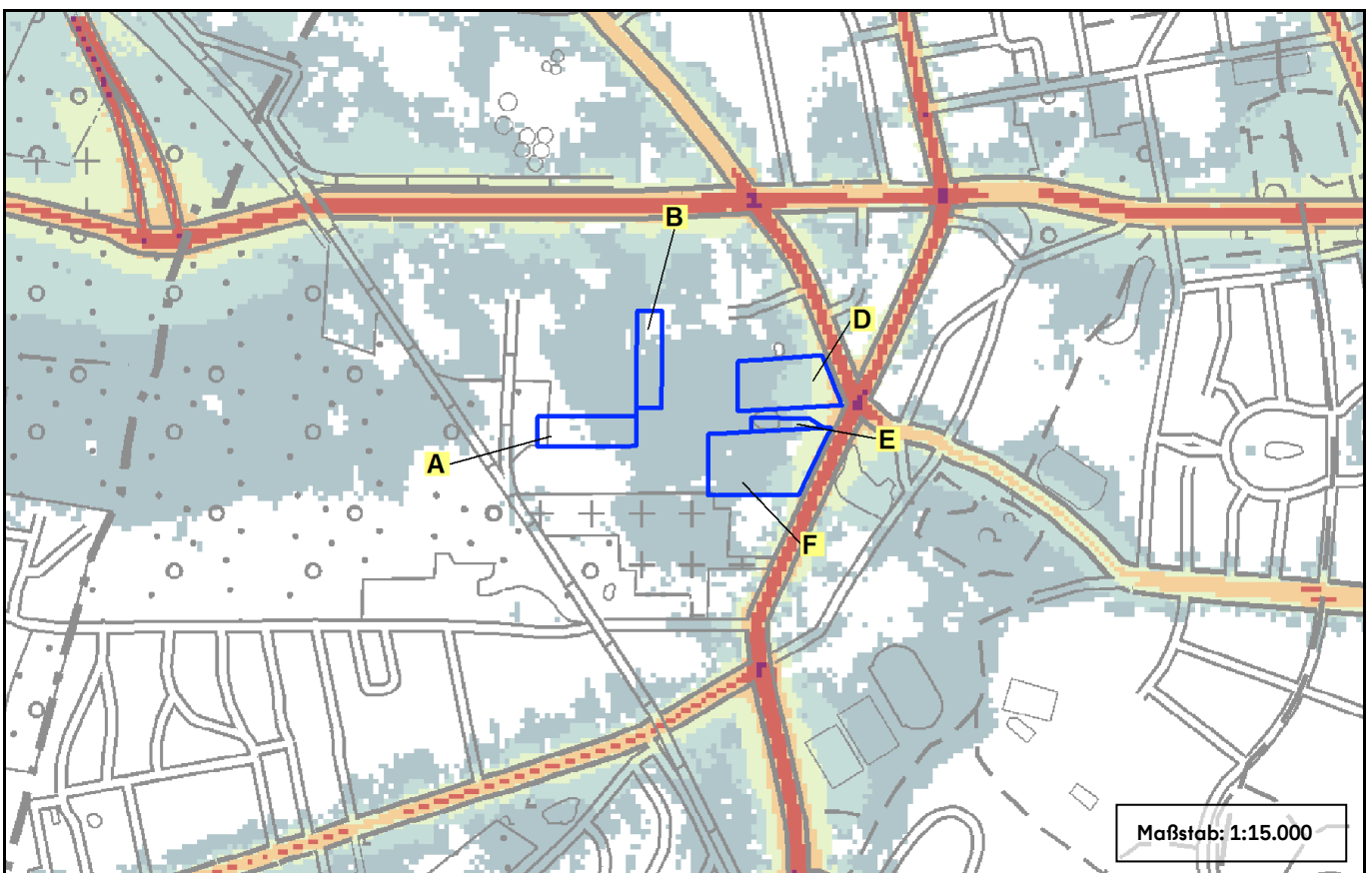
Grundlage 10: LaPro/Erholung und Freiraumnutzung 2016 (EF)



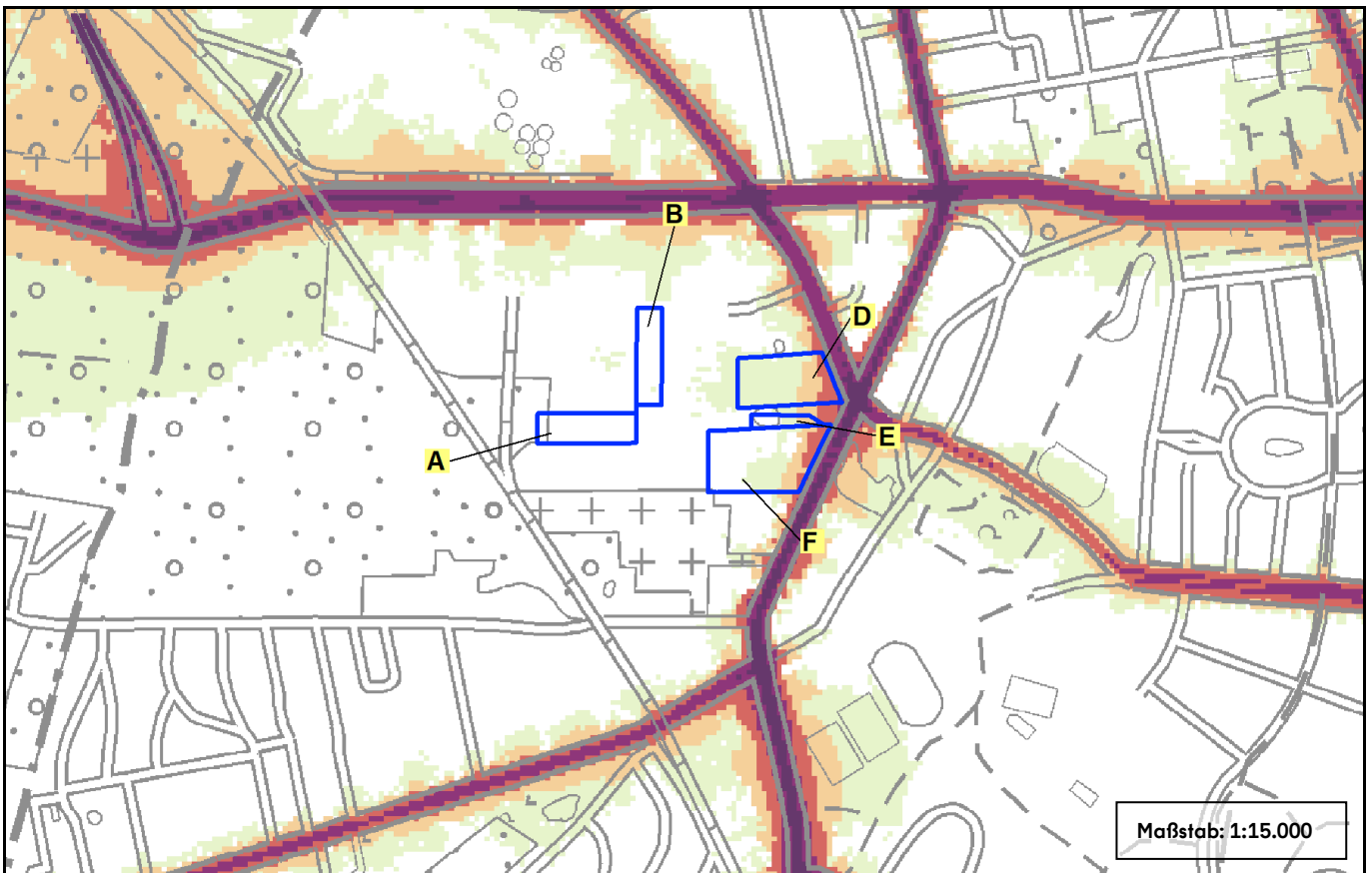
Grundlage 11.1: Strat. Lärmkarte (DEN-Index) Gesamtverkehr (Straße, Schiene, Luft) 2022 (Ua)



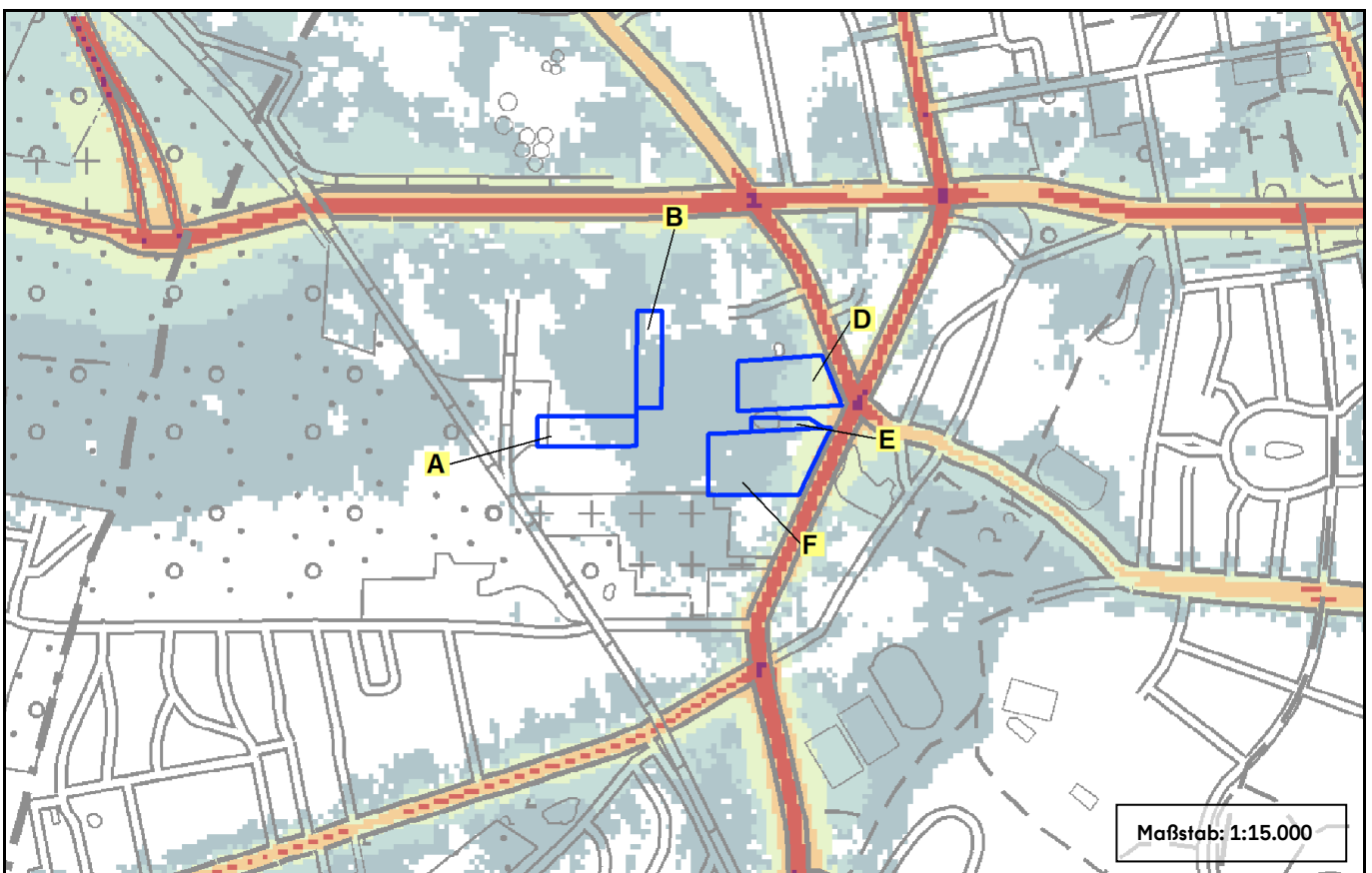
Grundlage 11.2: Strat. Lärmkarte (N-Index) Gesamtverkehr (Straße, Schiene, Luft) 2022 (Ua)



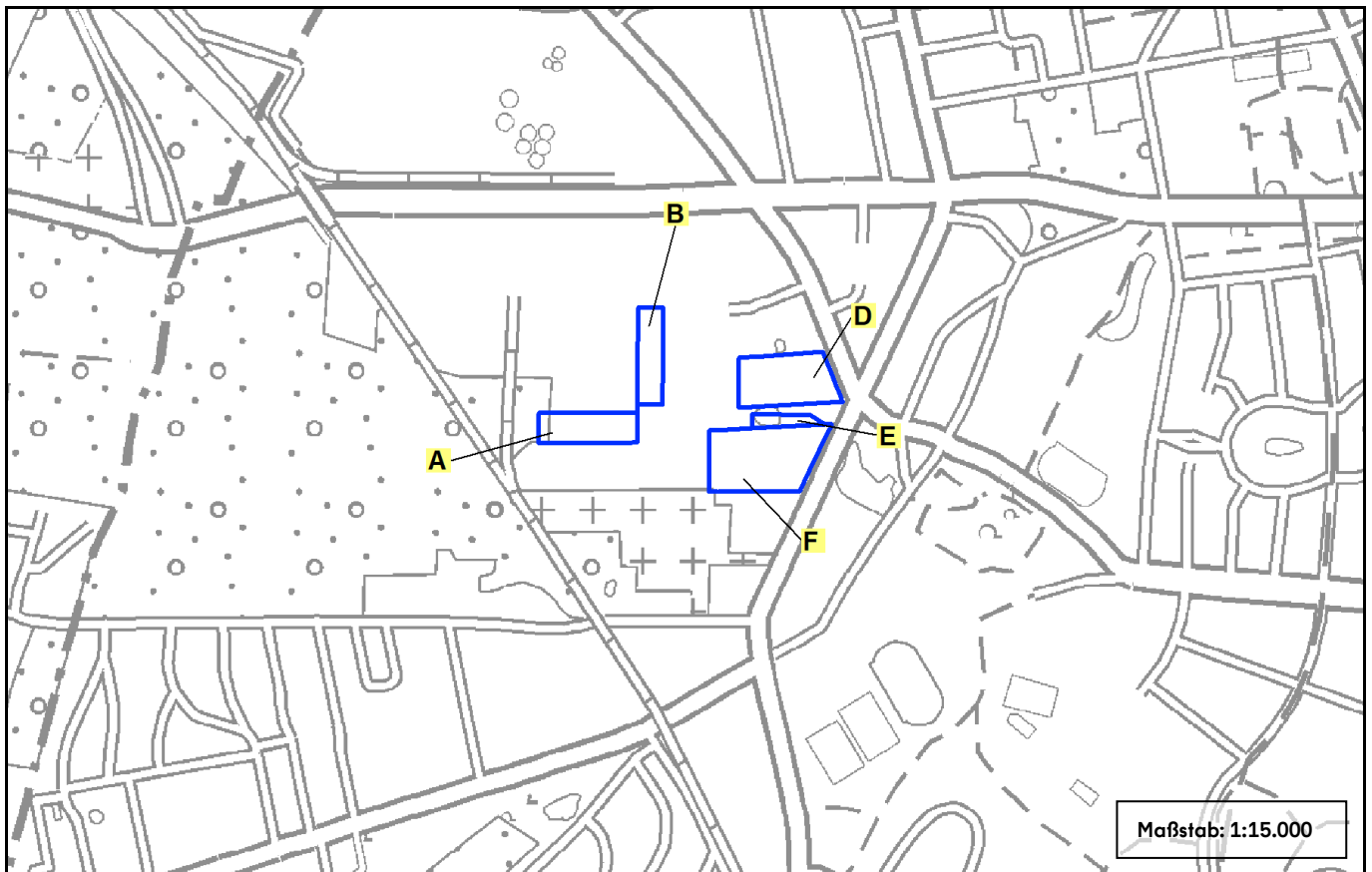
Grundlage 11.3: Strat. Lärmkarte (DEN-Index) Straßenverkehr 2022 (Umweltatlas)



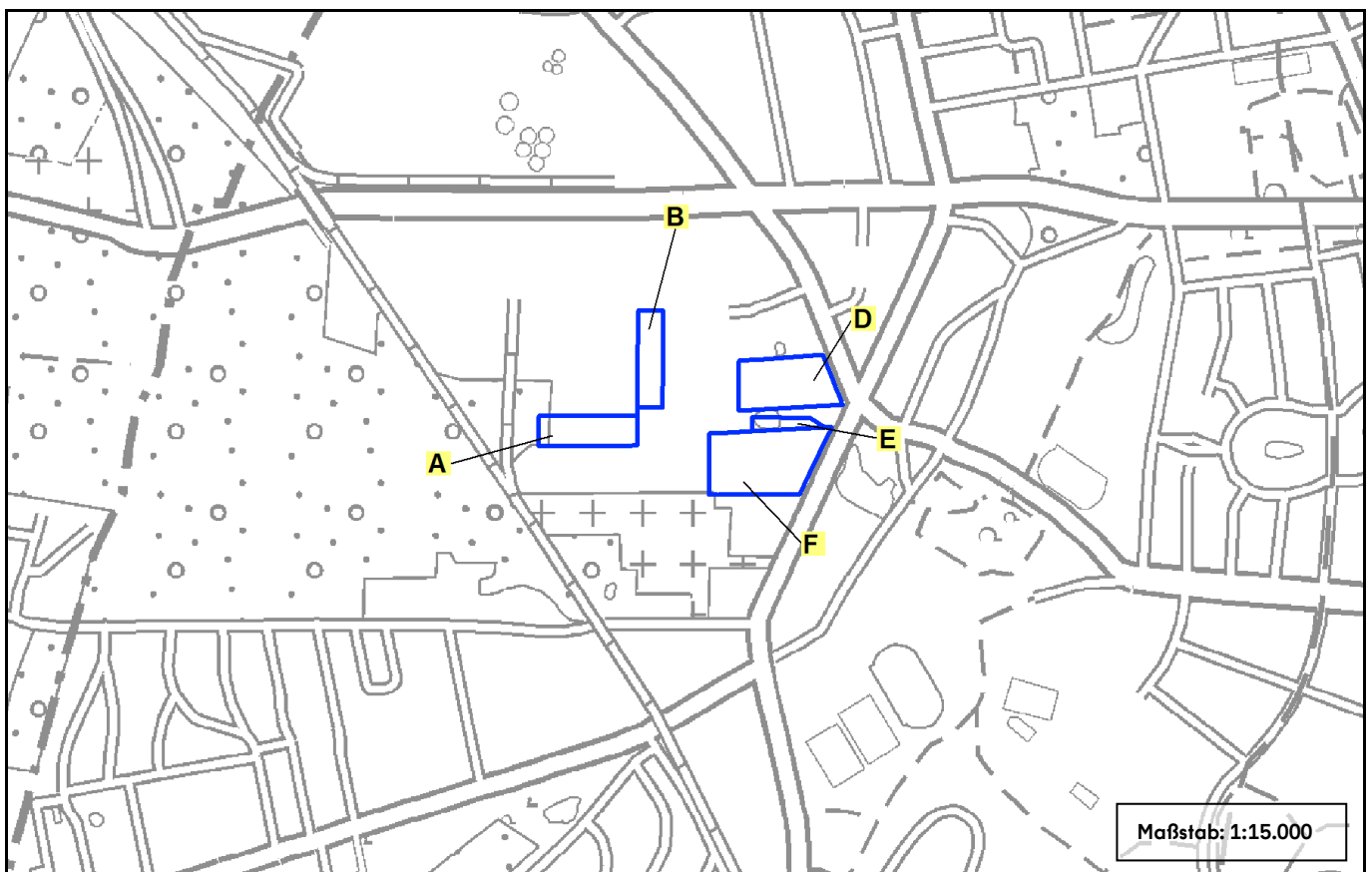
Grundlage 11.4: Strat. Lärmkarte (N-Index) Straßenverkehr 2022 (Umweltatlas)



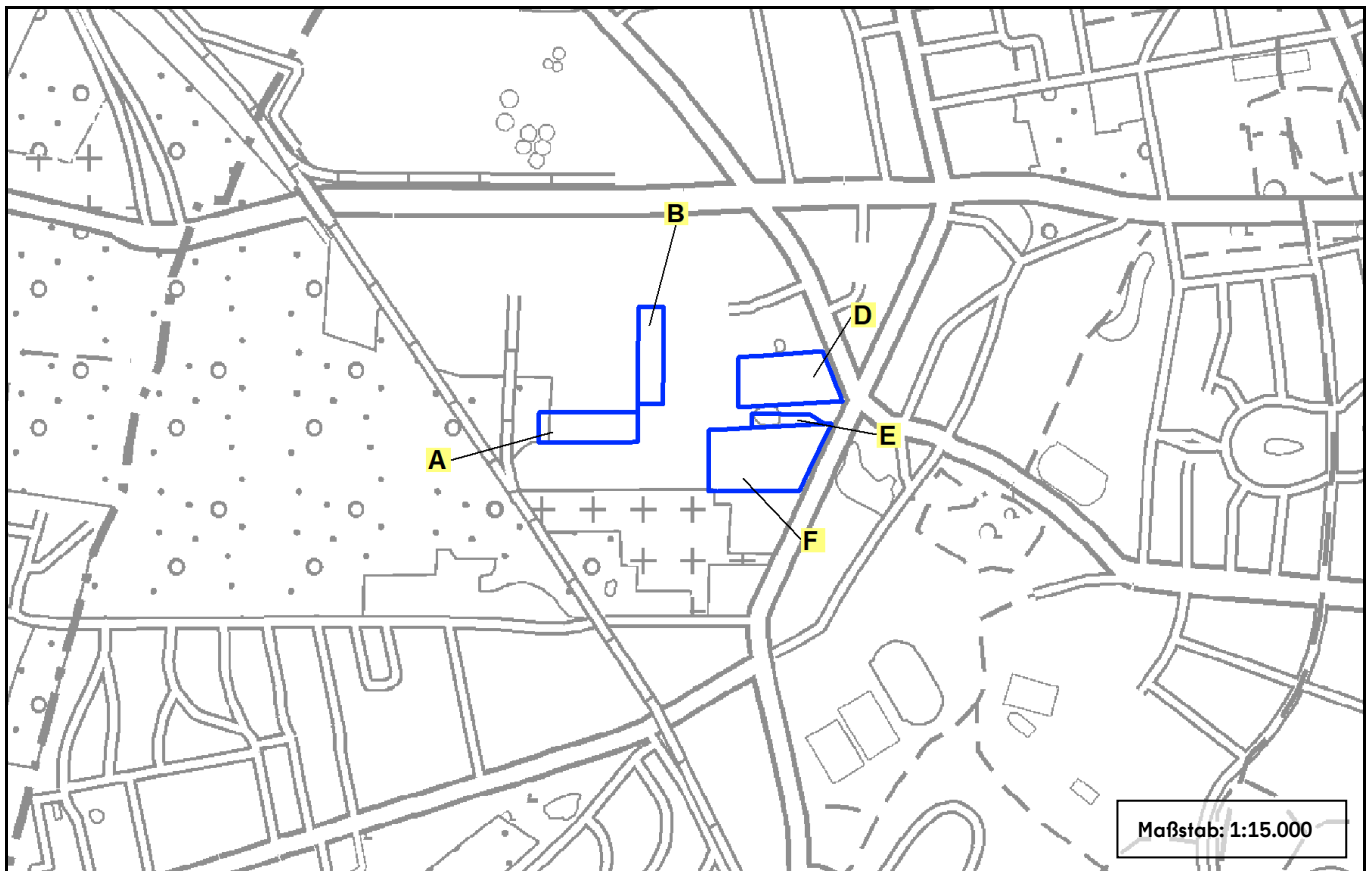
Grundlage 11.5: Strat. Lärmkarte (DEN-Index) Straßen- und oberirdische U-Bahn 2022 (Ua)



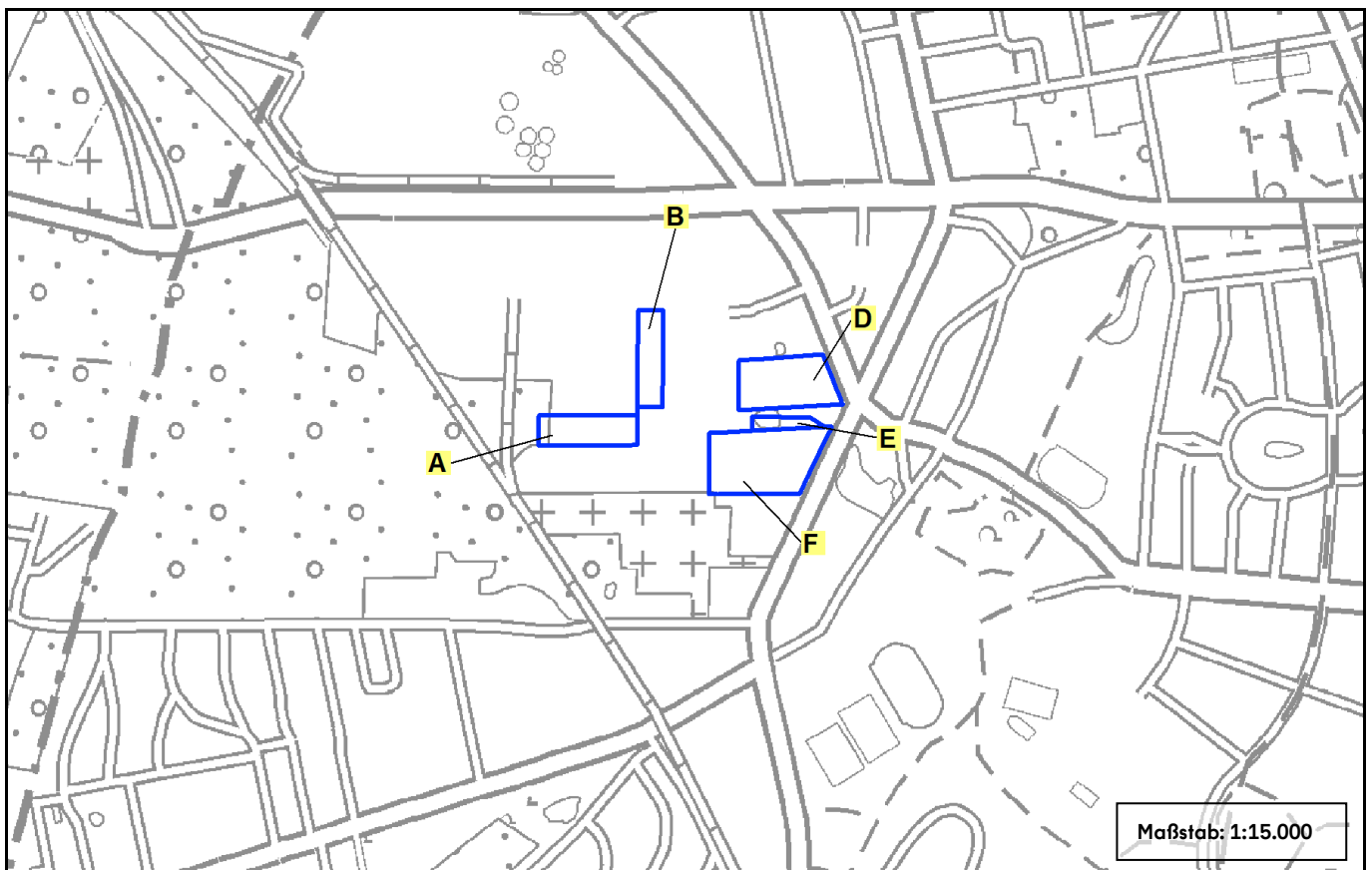
Grundlage 11.6: Strat. Lärmkarte (N-Index) Straßen- und oberirdische U-Bahn 2022 (Ua)



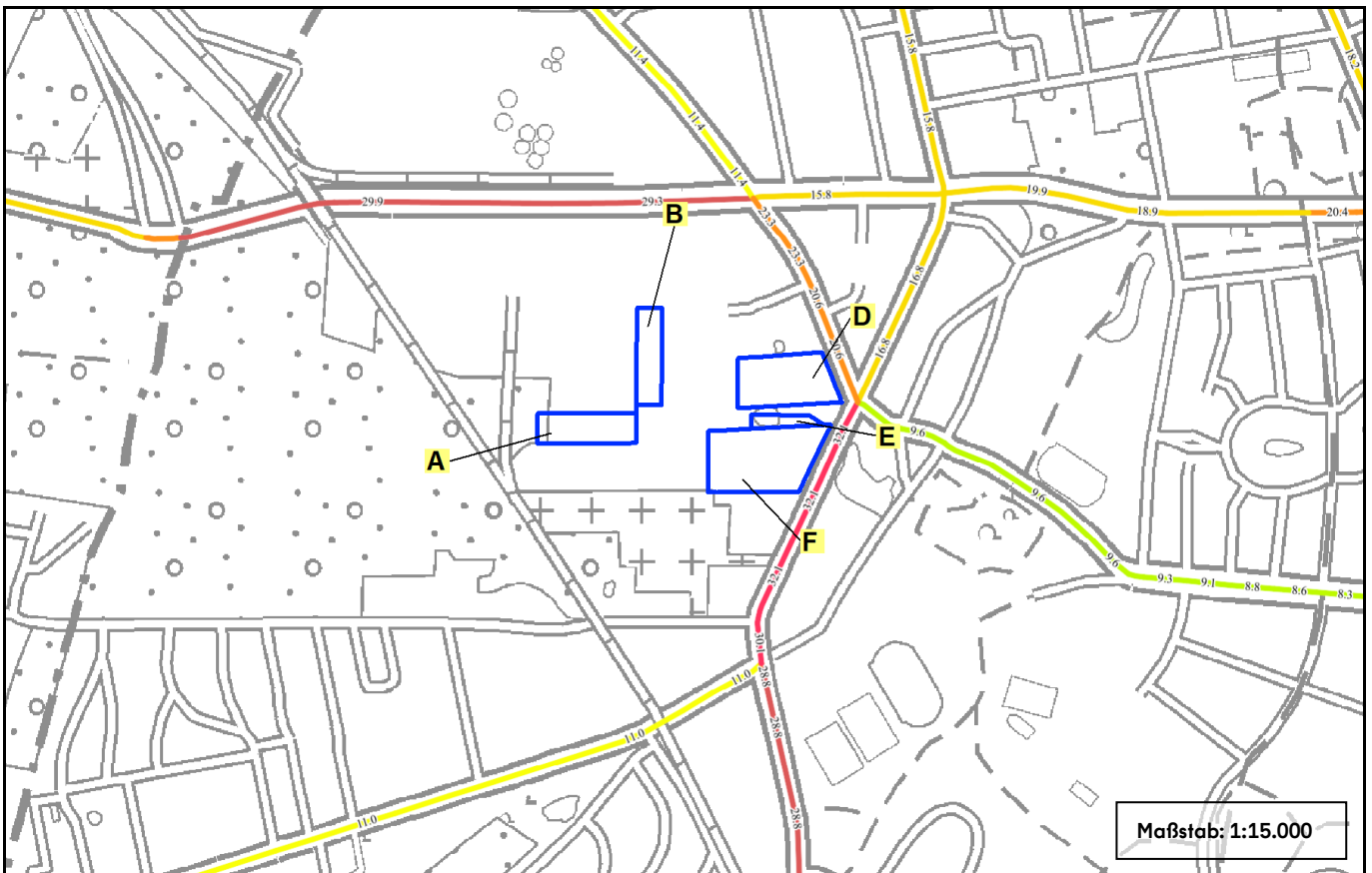
Grundlage 11.7: DEN-Index des EBA zum Schienenverkehrslärm der Regional-, Fern- und S-Bahn



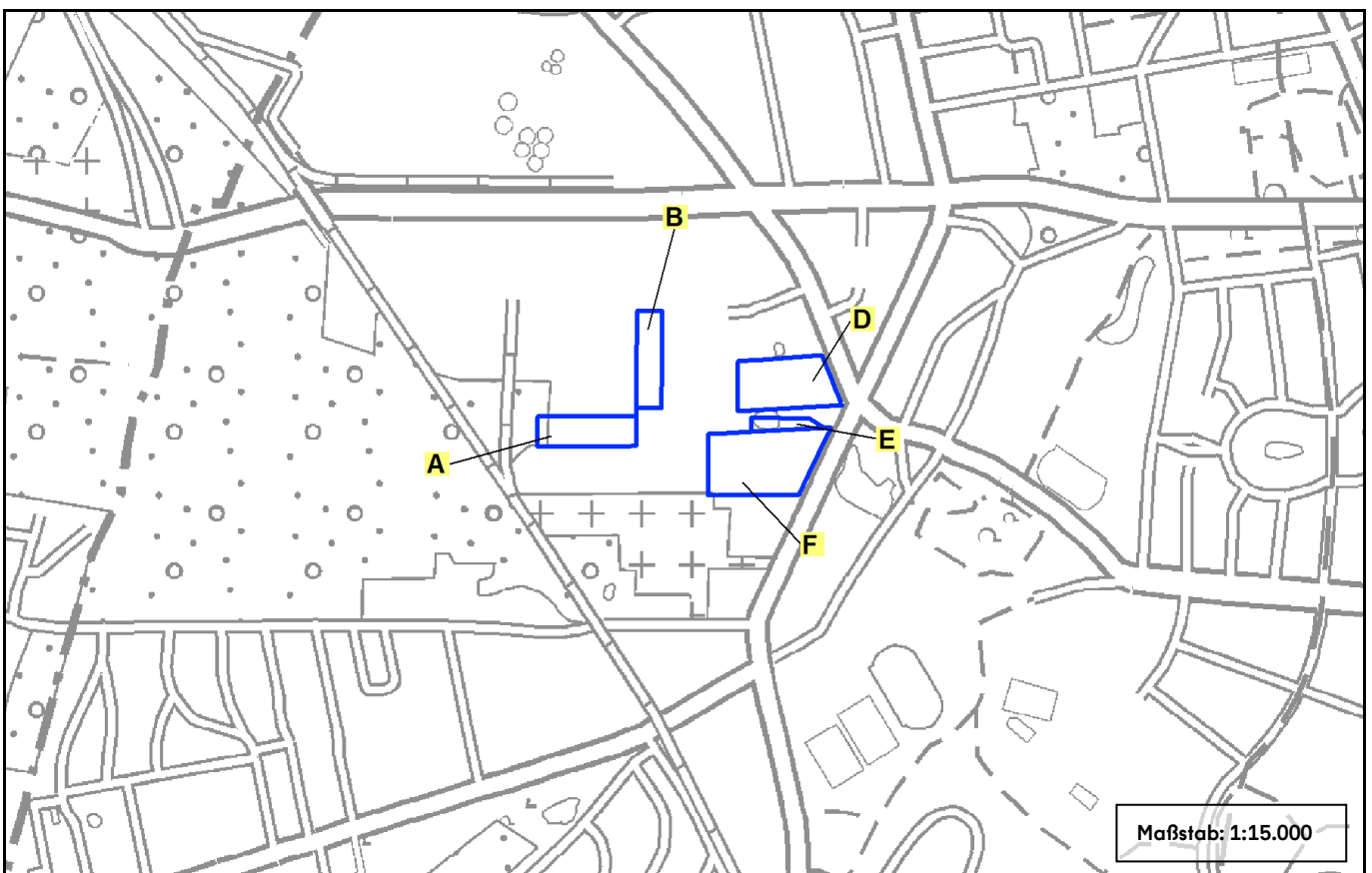
Grundlage 11.8: N-Index des EBA zum Schienenverkehrslärm der Regional-, Fern- und S-Bahn



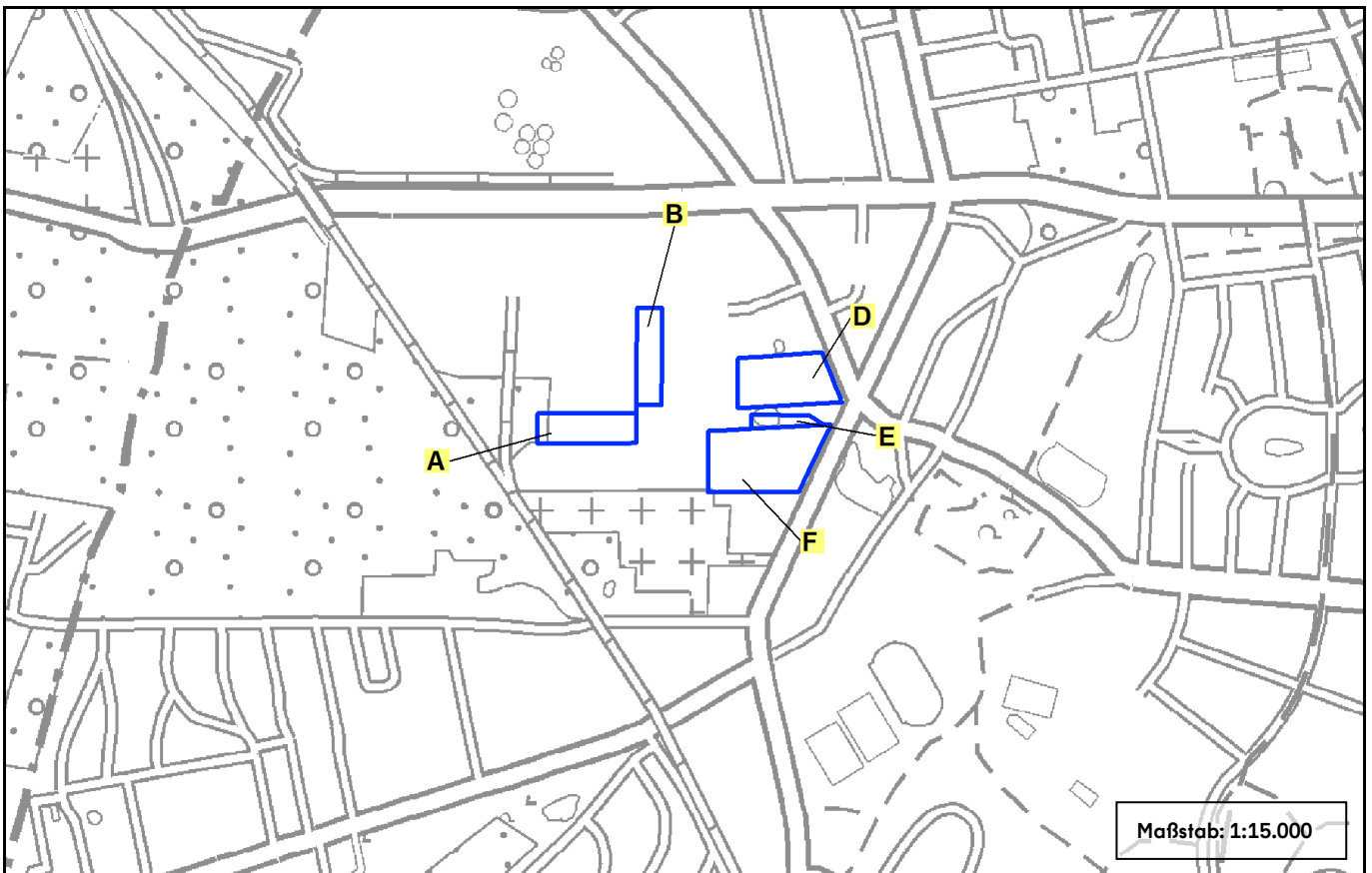
Grundlage 11.9: Verkehrsmengen DTVw 2023



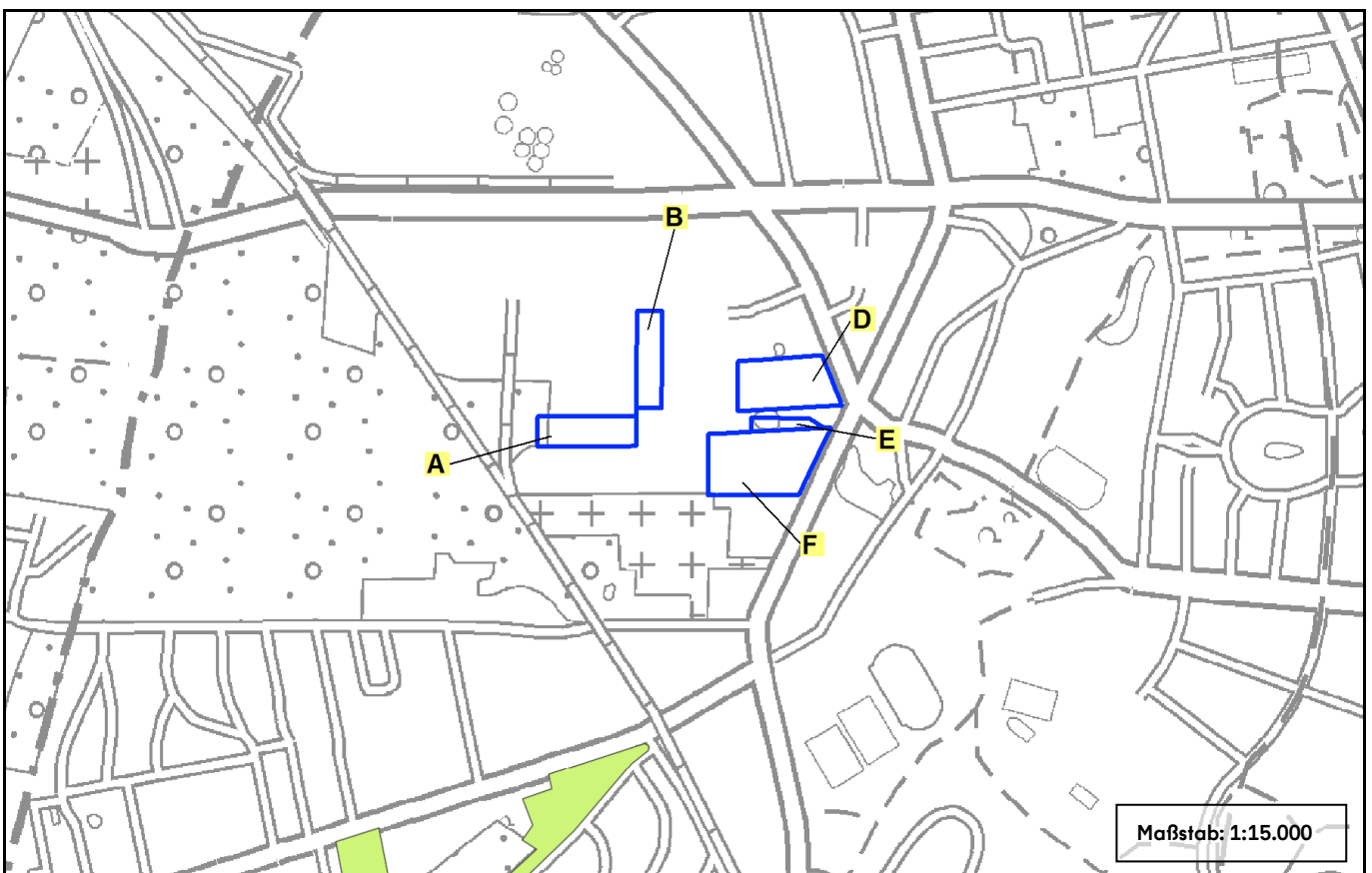
Grundlage 11.11: Strat. Lärmkarte (DEN-Index) IED-Anlagen (Kraftwerke) 2022 (Umweltatlas)



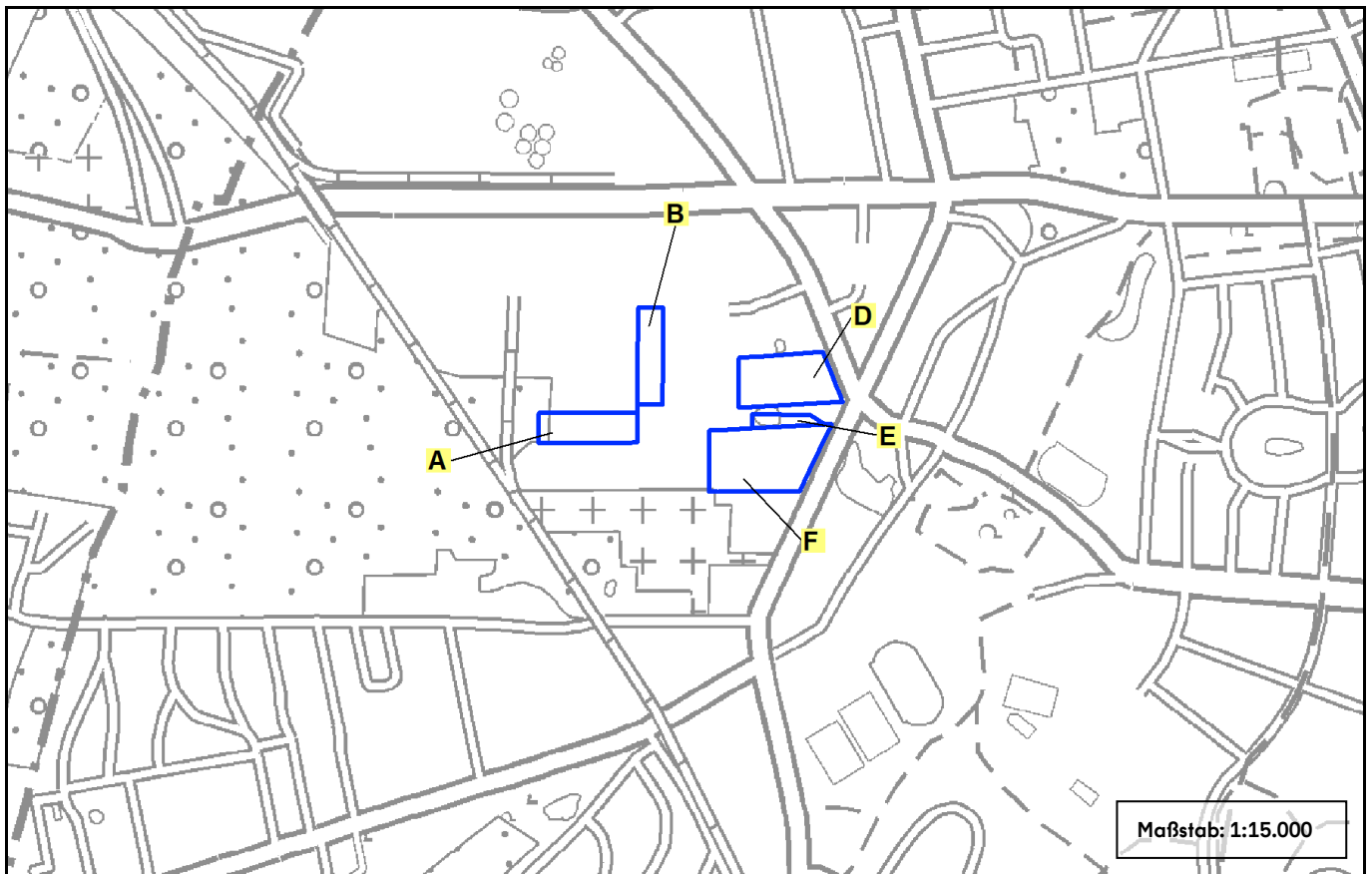
Grundlage 11.12: Strat. Lärmkarte (N-Index) IED-Anlagen (Kraftwerke) 2022 (Umweltatlas)



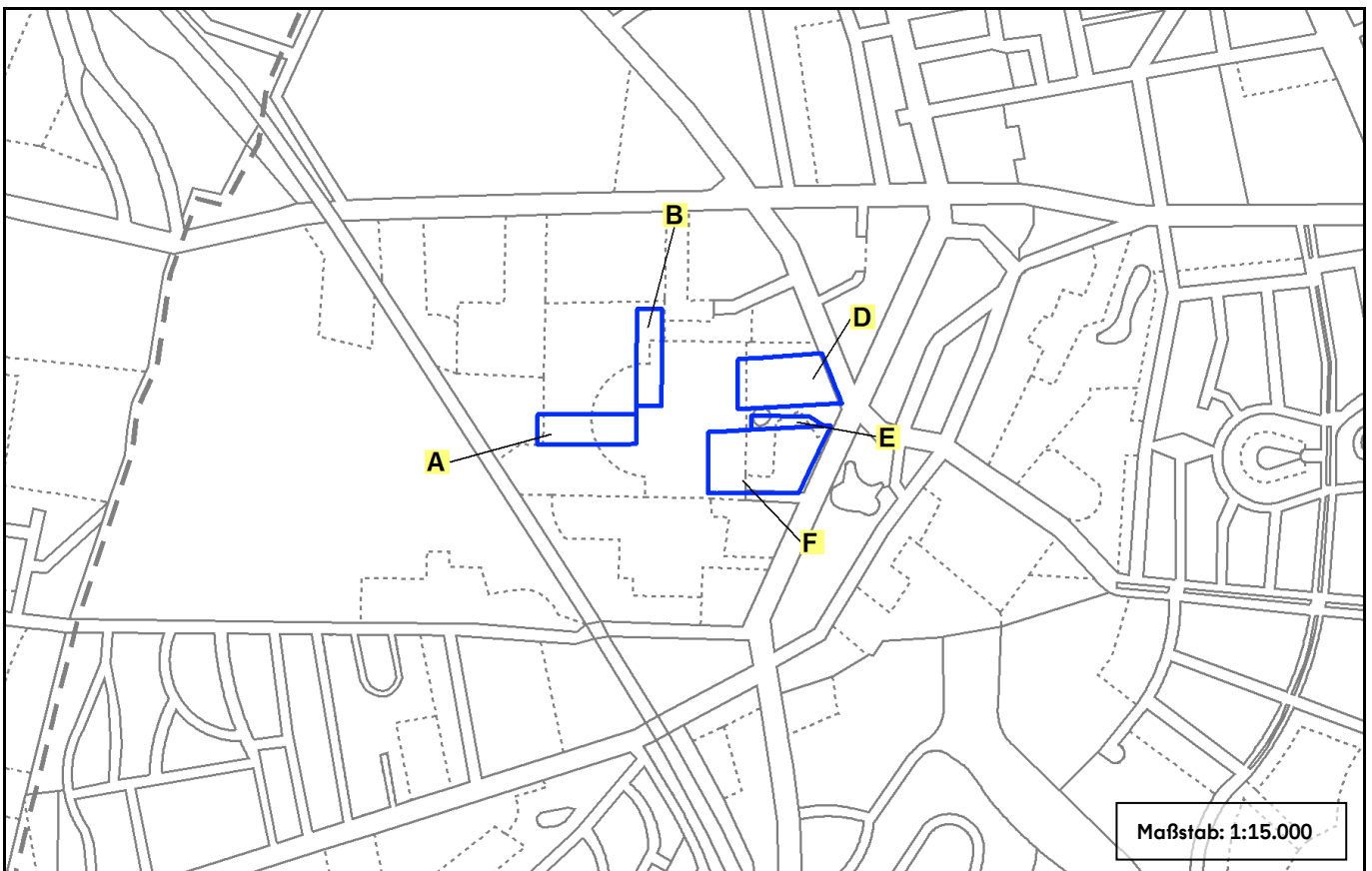
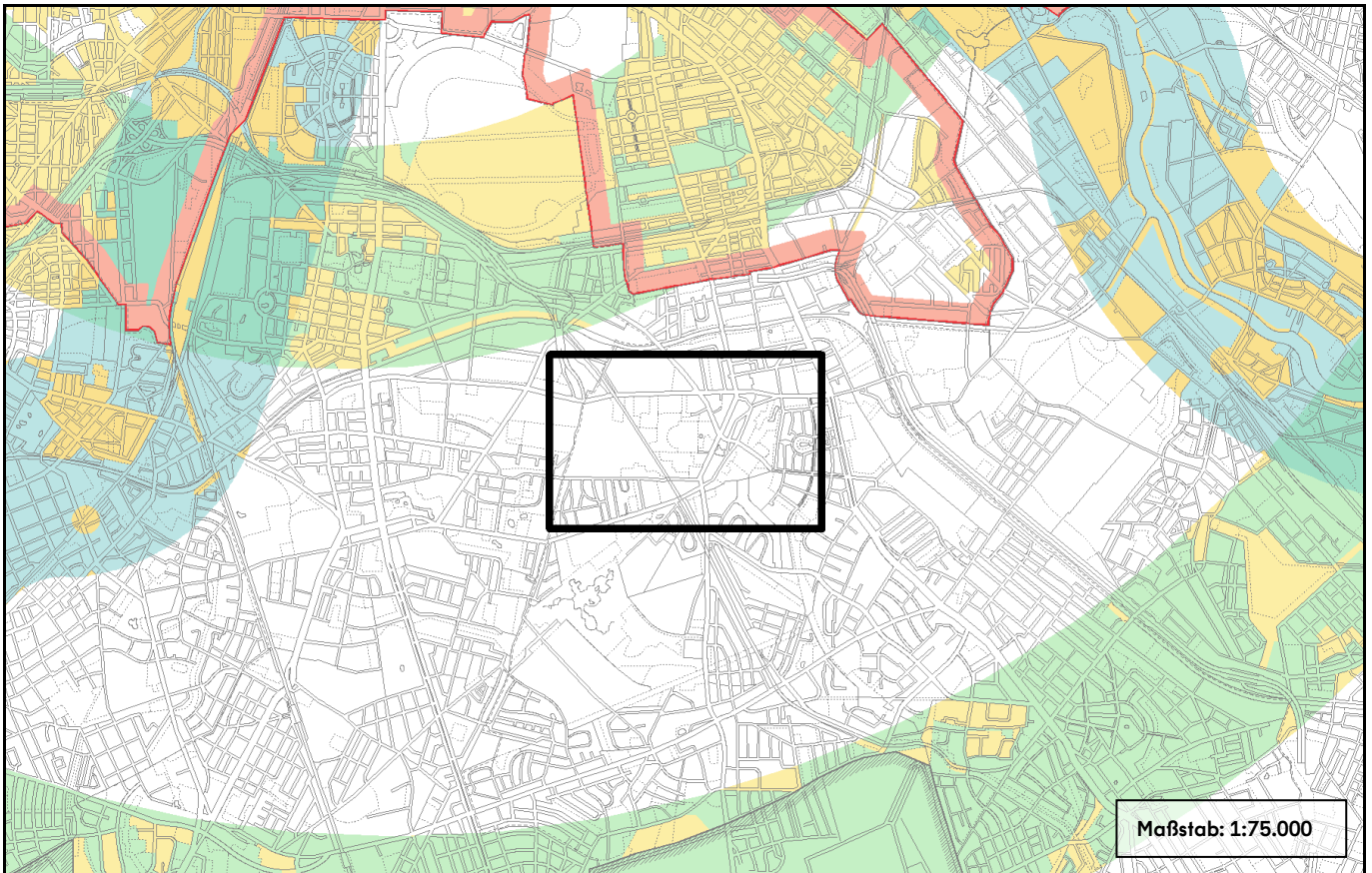
Grundlage 12: Ruhige Gebiete und innerstädtische Erholungsflächen 2018



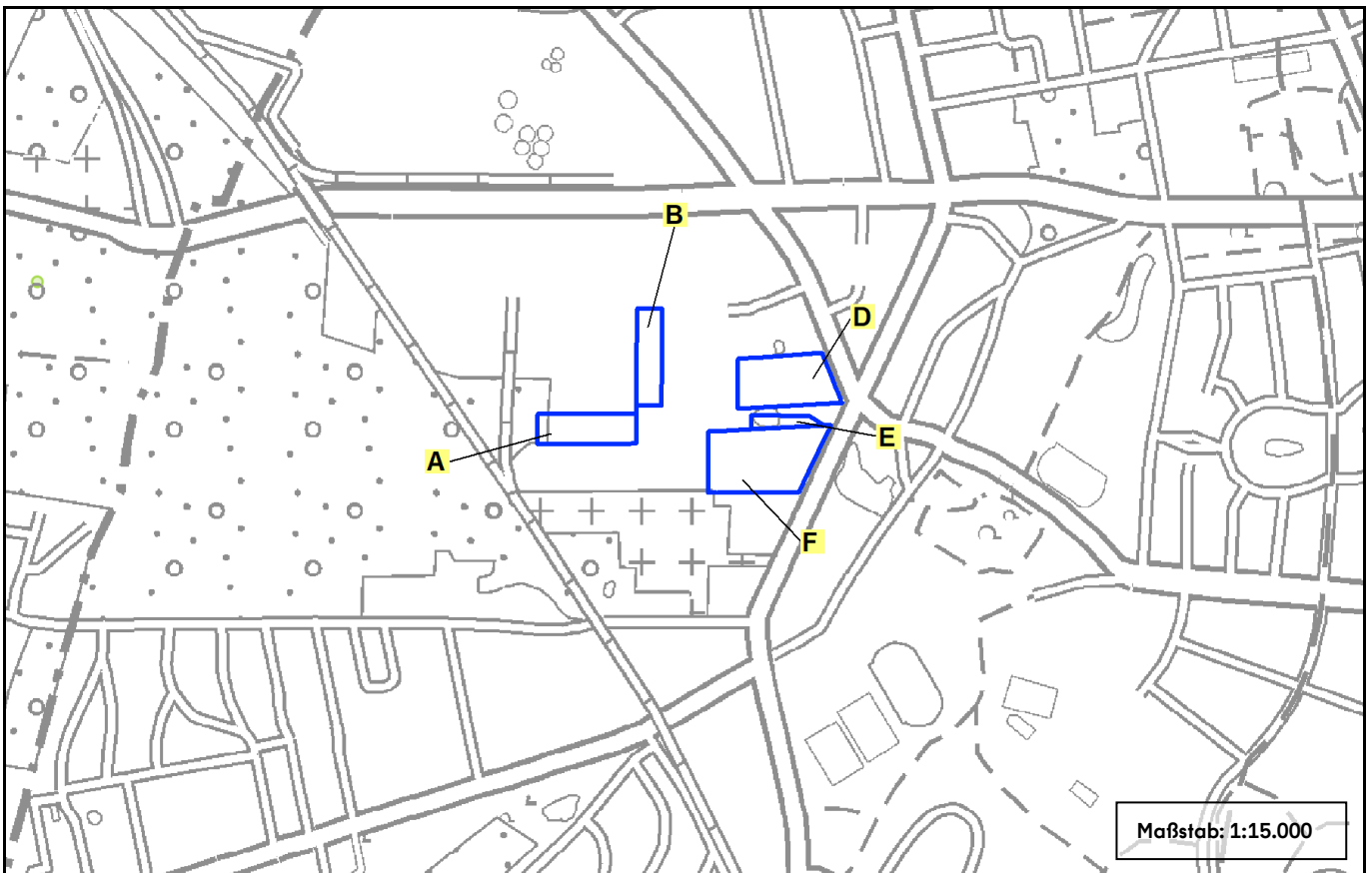
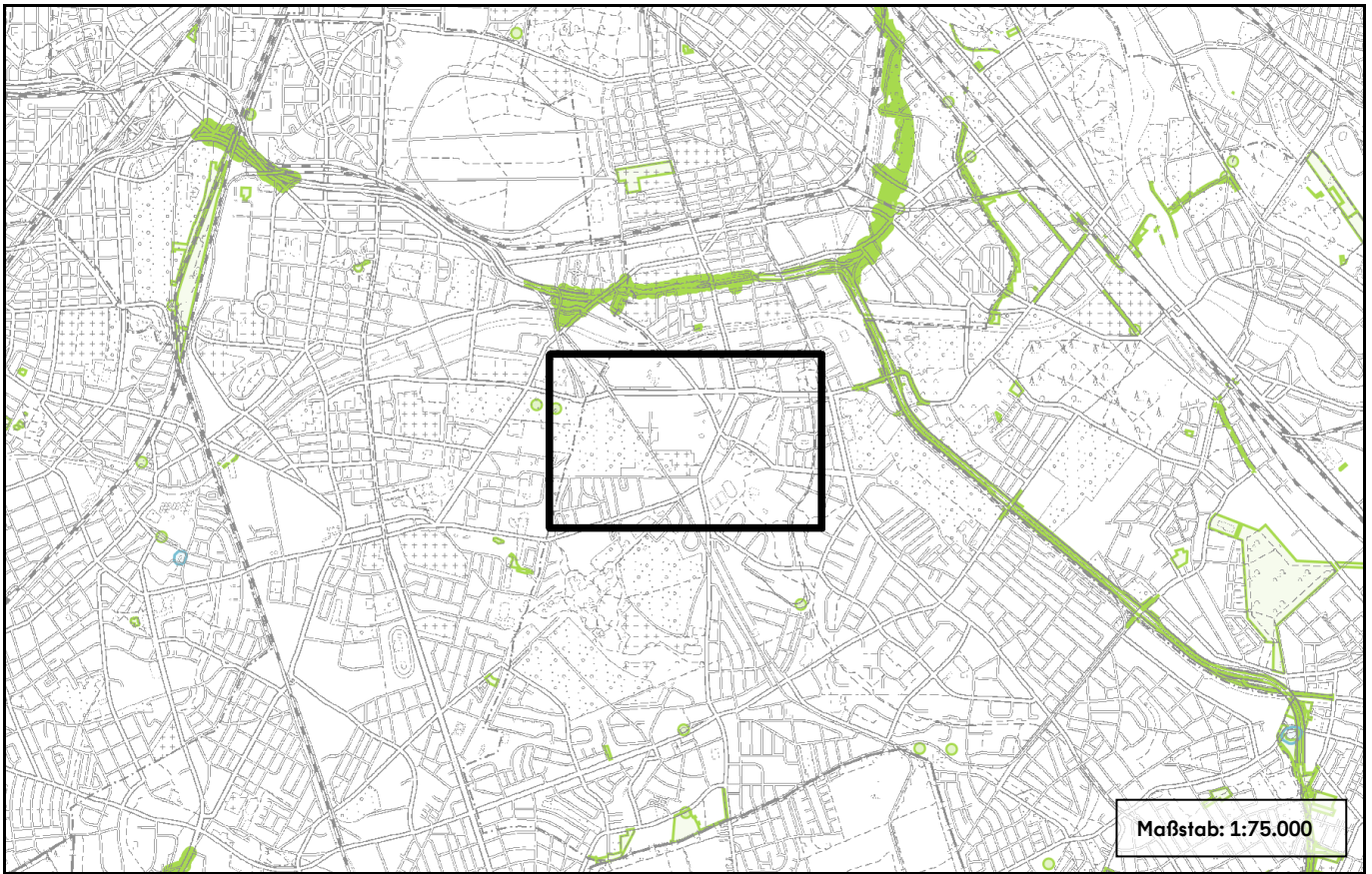
Grundlage 13: FluglärmSchutzbereich BER 2021 (Umweltatlas)



Grundlage 14: LaPro/Gesamtstädtische Ausgleichskonzeption 2016 (GAK)

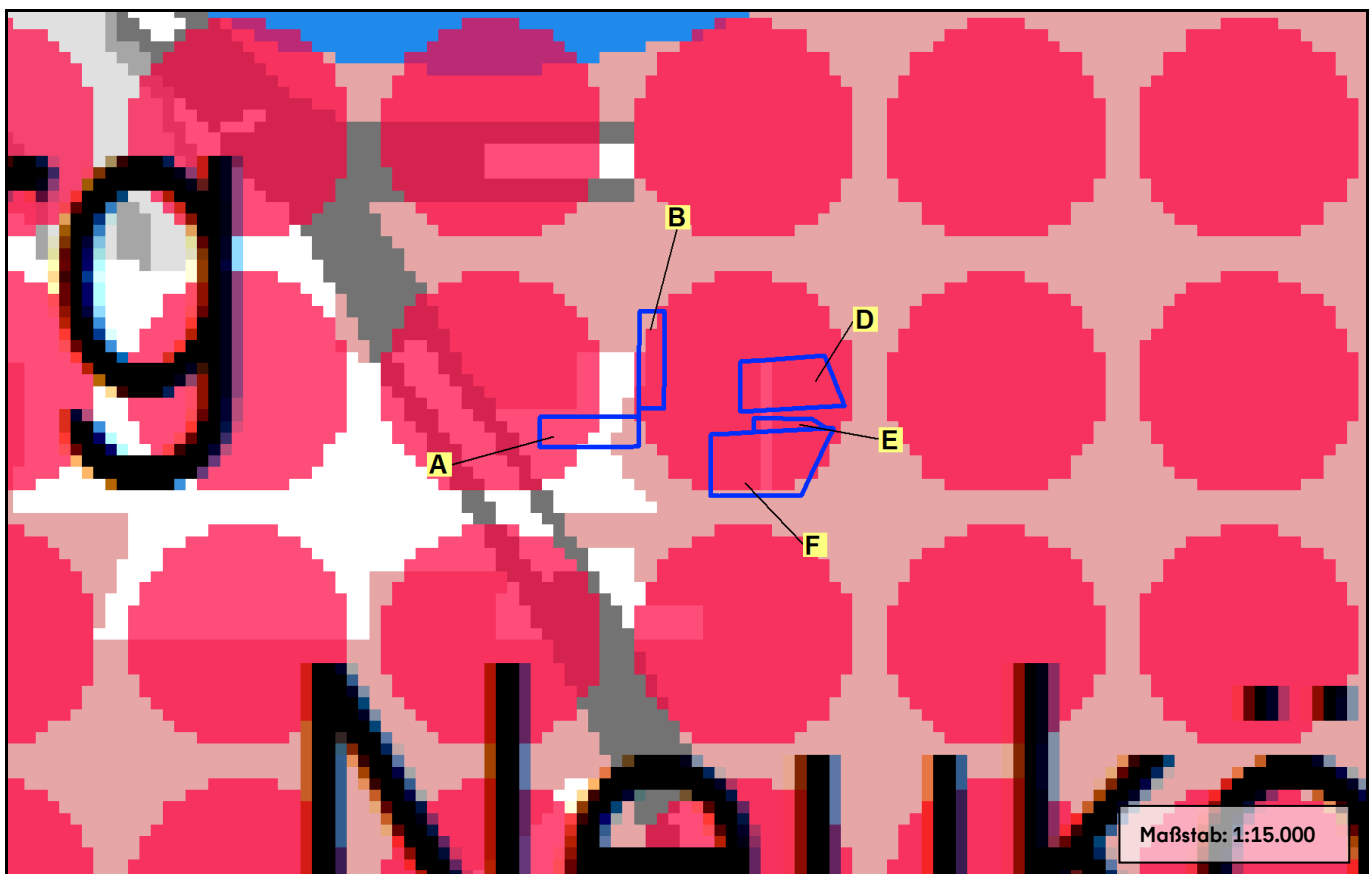


Grundlage 14.1: KompensationsInformationssystem Berlin (Kompensations-, Ökokontoflächen) 2025

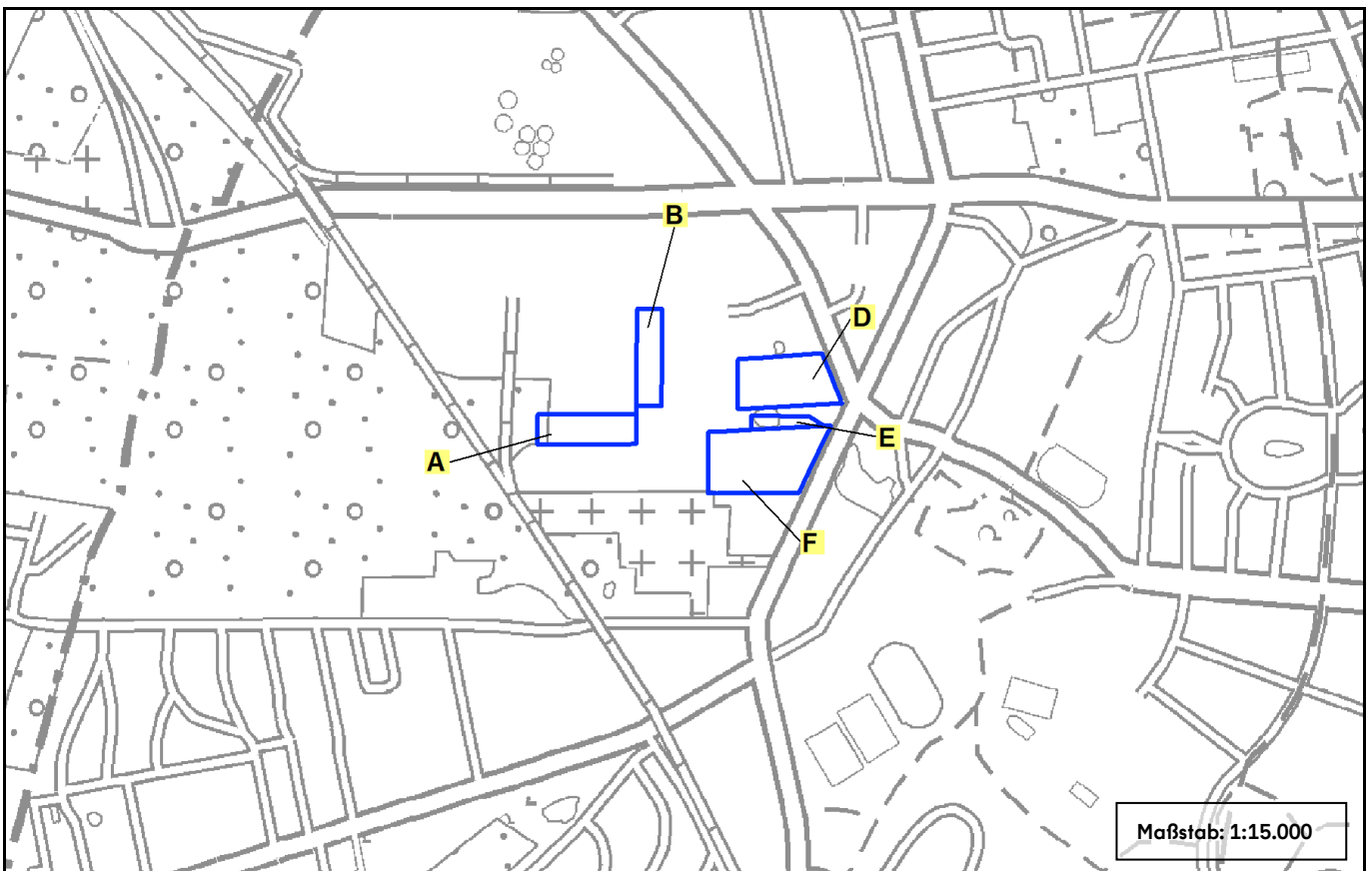
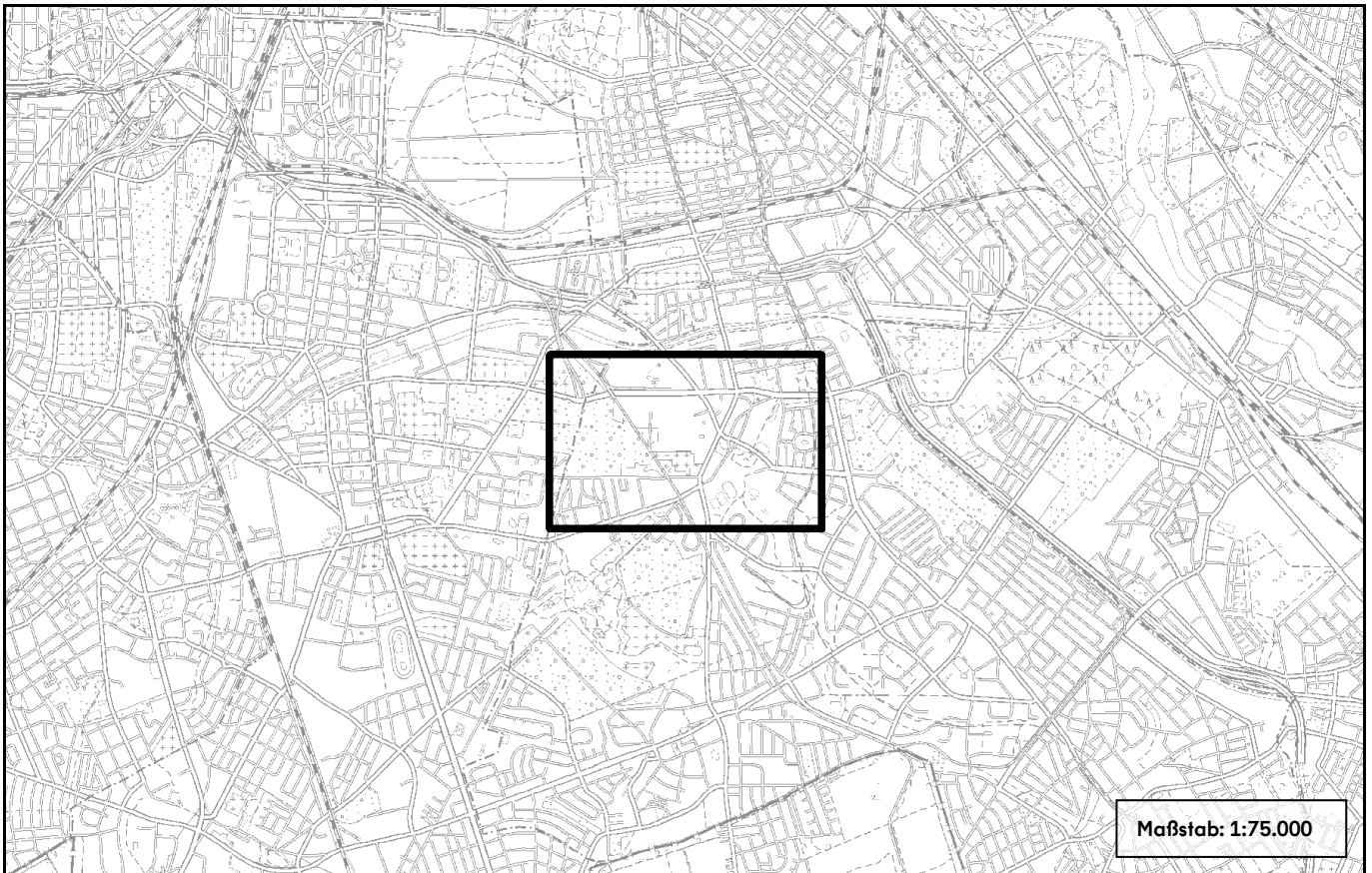




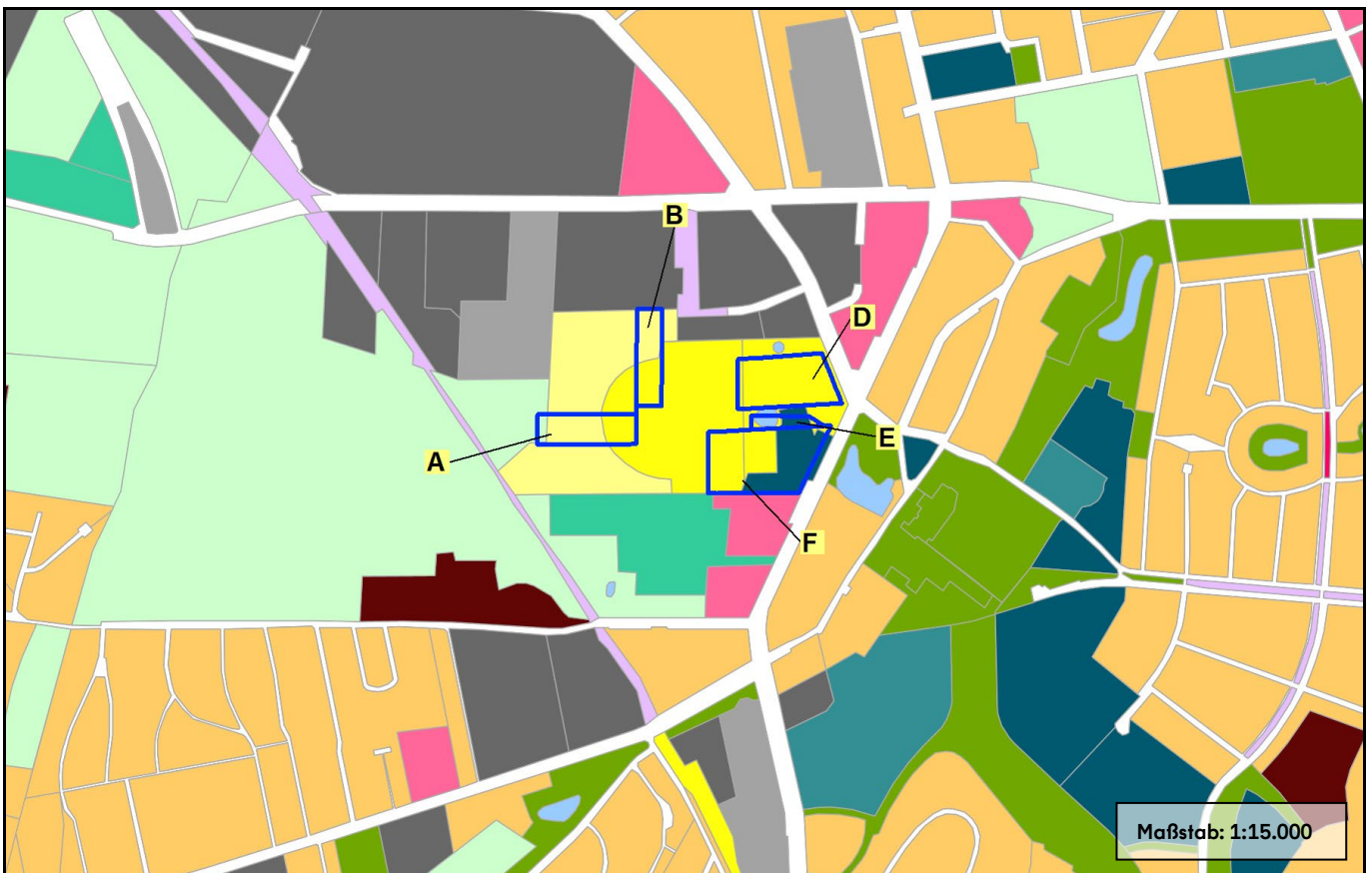
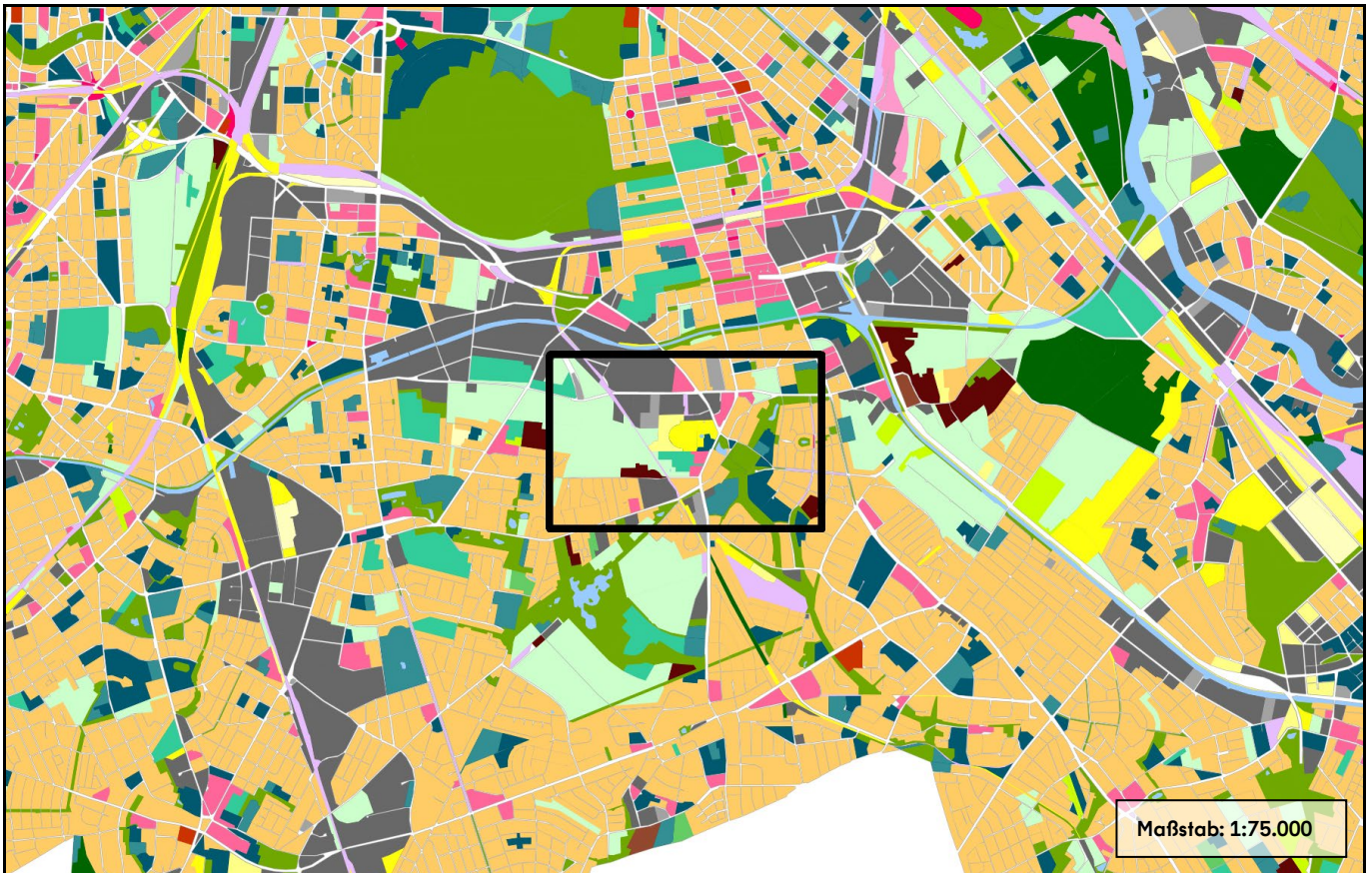
Grundlage 15: LEP HR Berlin-Brandenburg 2019 - Hauptkarte



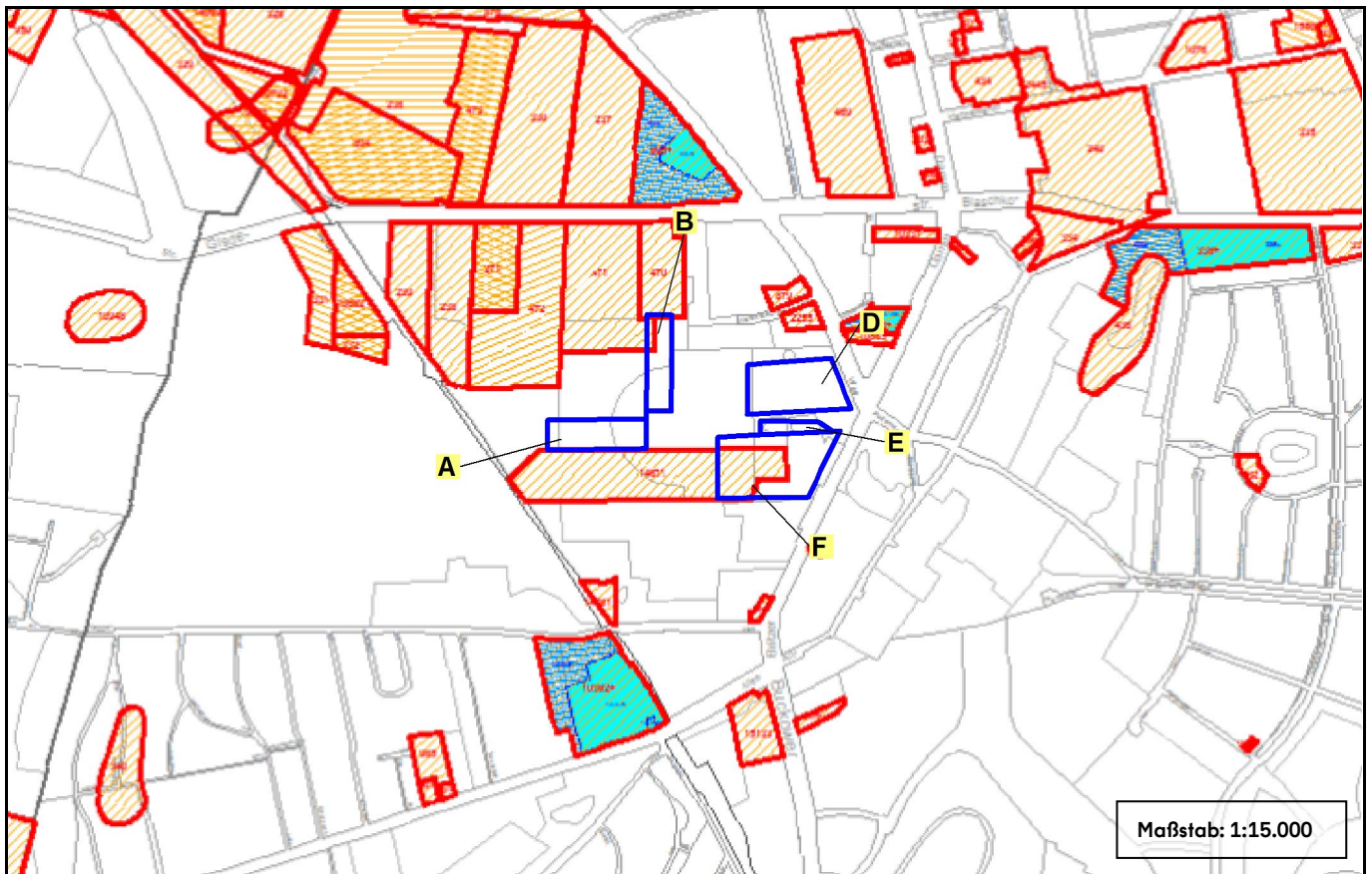
Grundlage 16: Überschwemmungsgebiete 2018 (Umweltatlas)



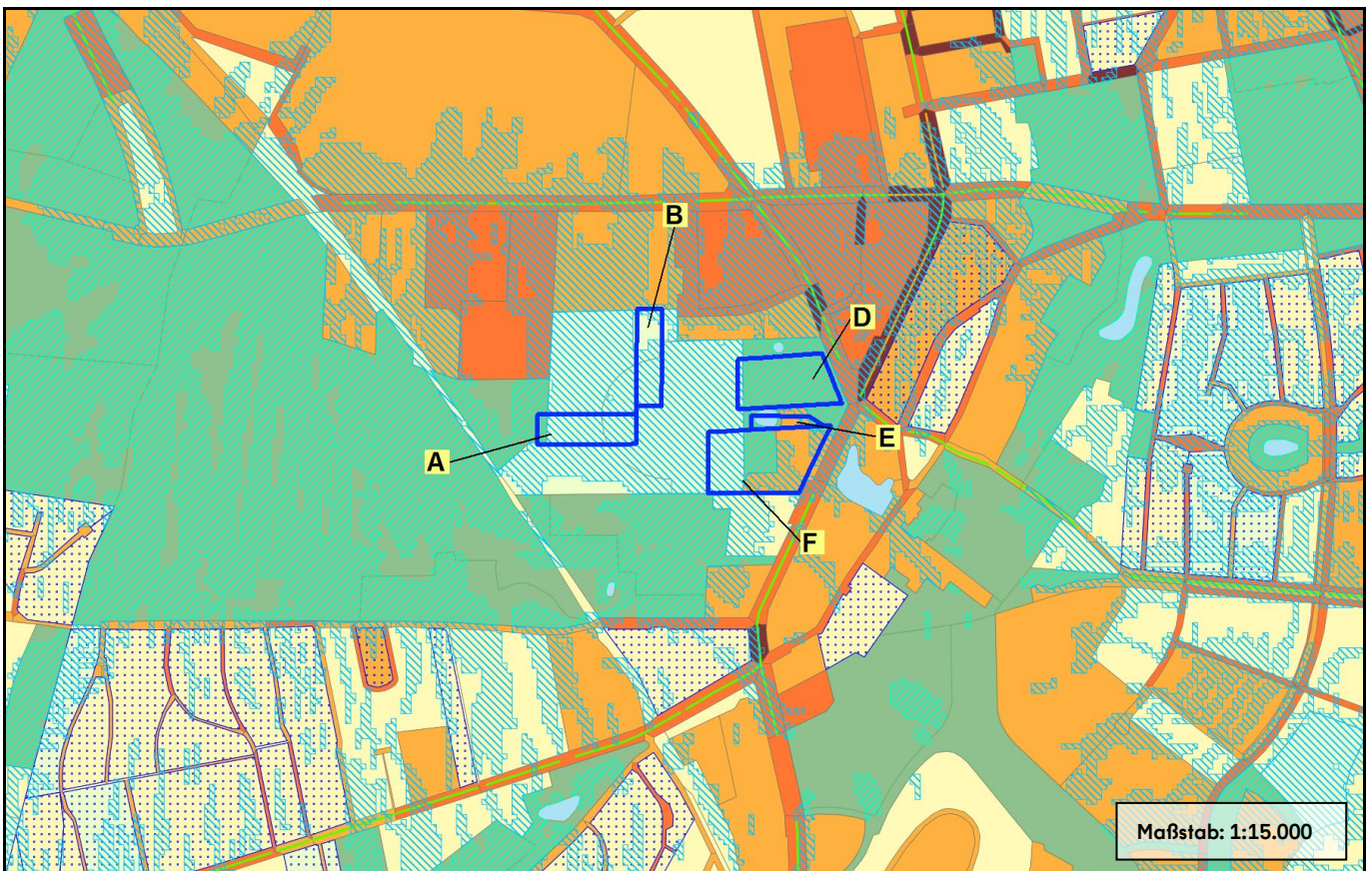
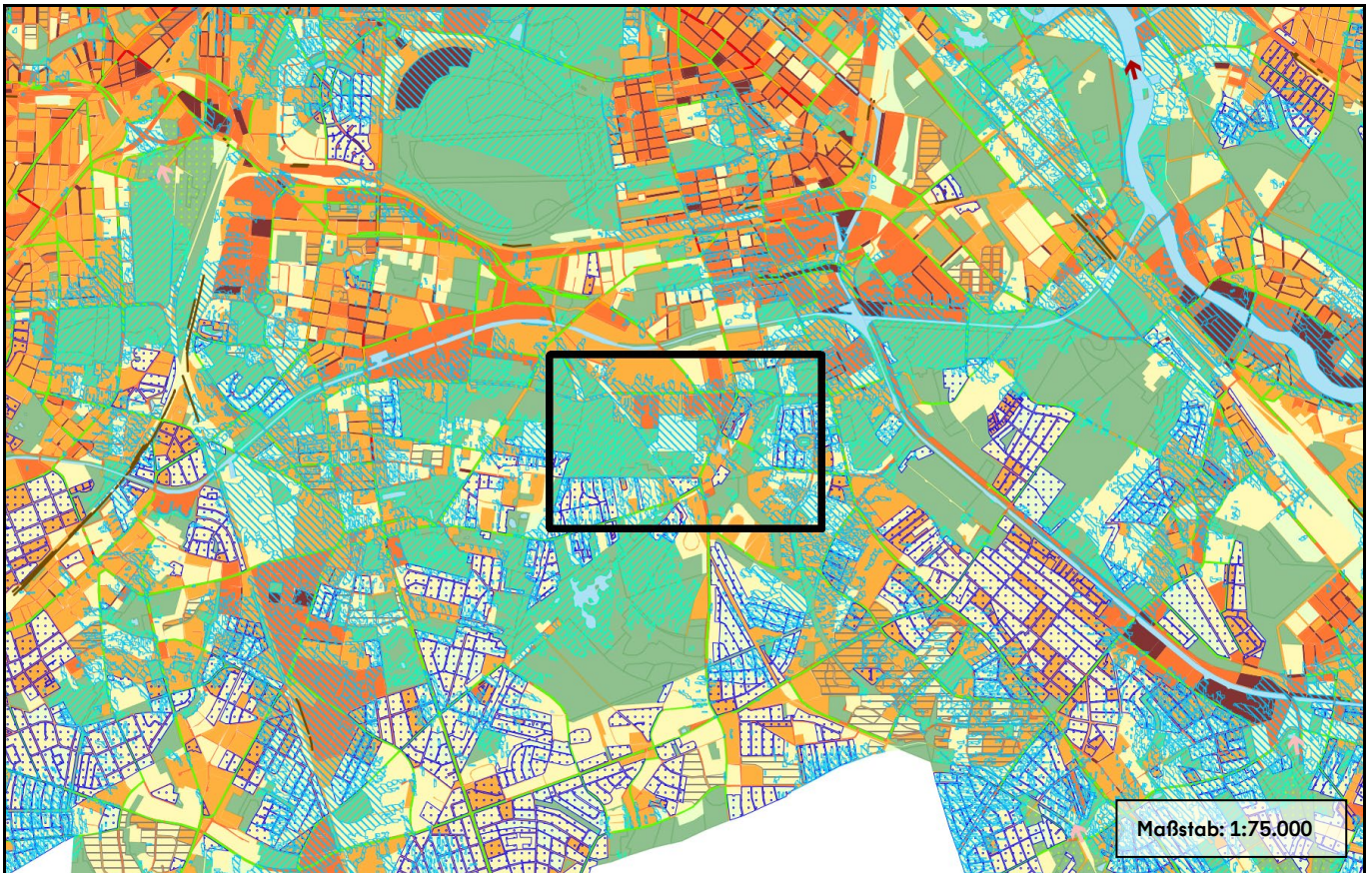
Grundlage 17: Reale Nutzung und Vegetationsbedeckung 2024 (Umweltatlas)



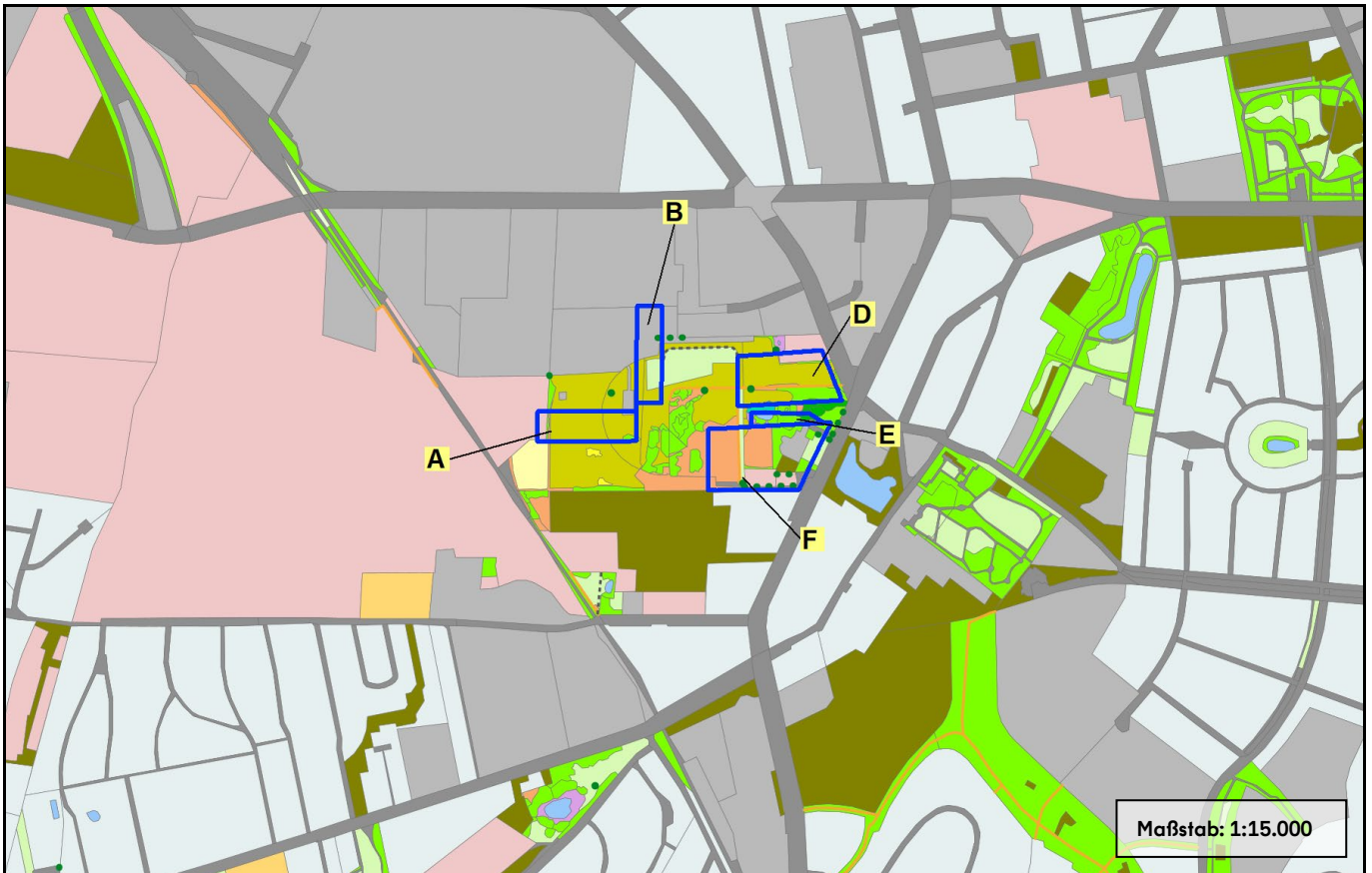
Grundlage 18: Bodenbelastungskataster Berlin



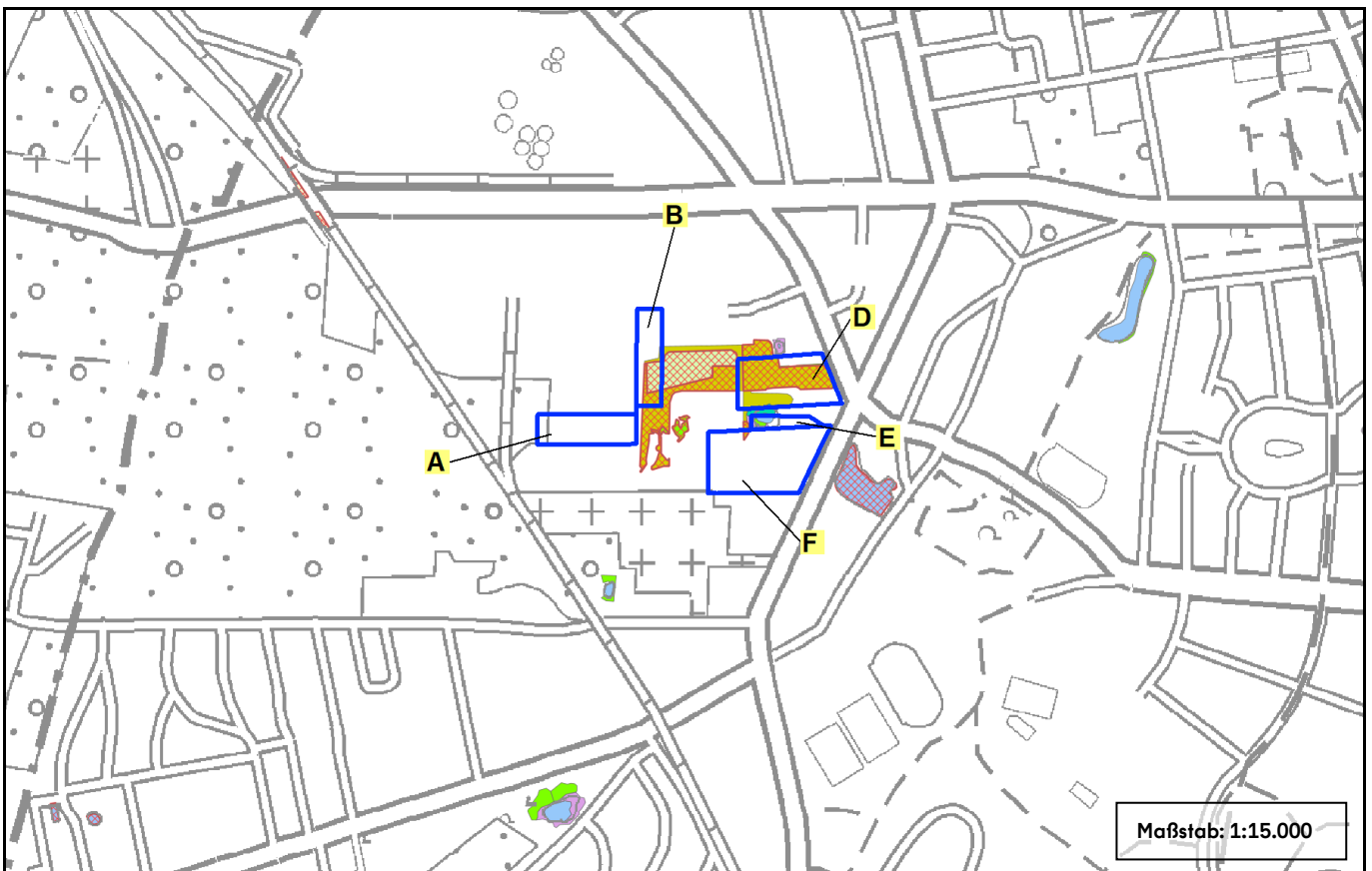
Grundlage 19: Klimamodell Berlin: Klimaanalysekarte 2022 (Umweltatlas)



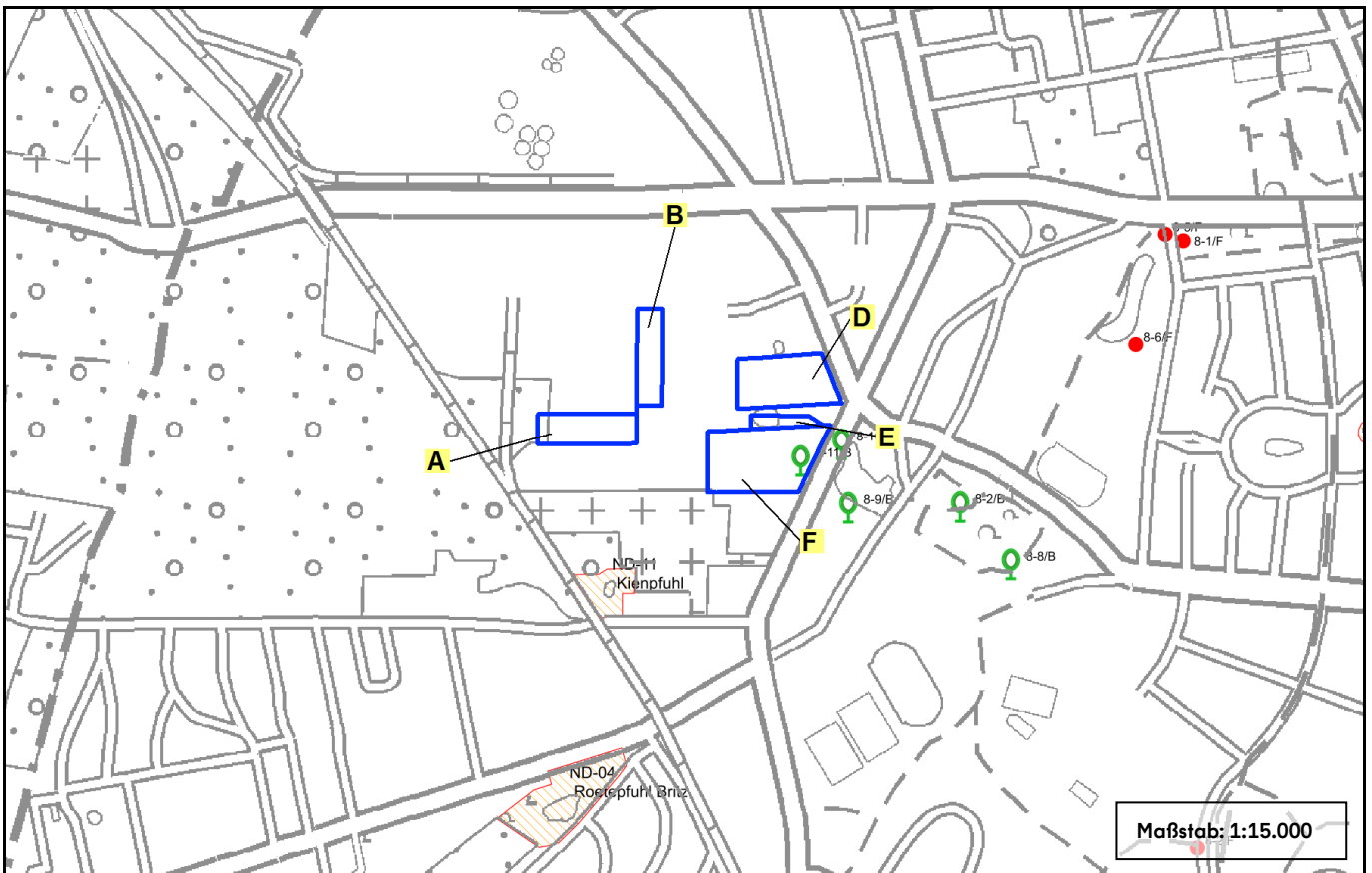
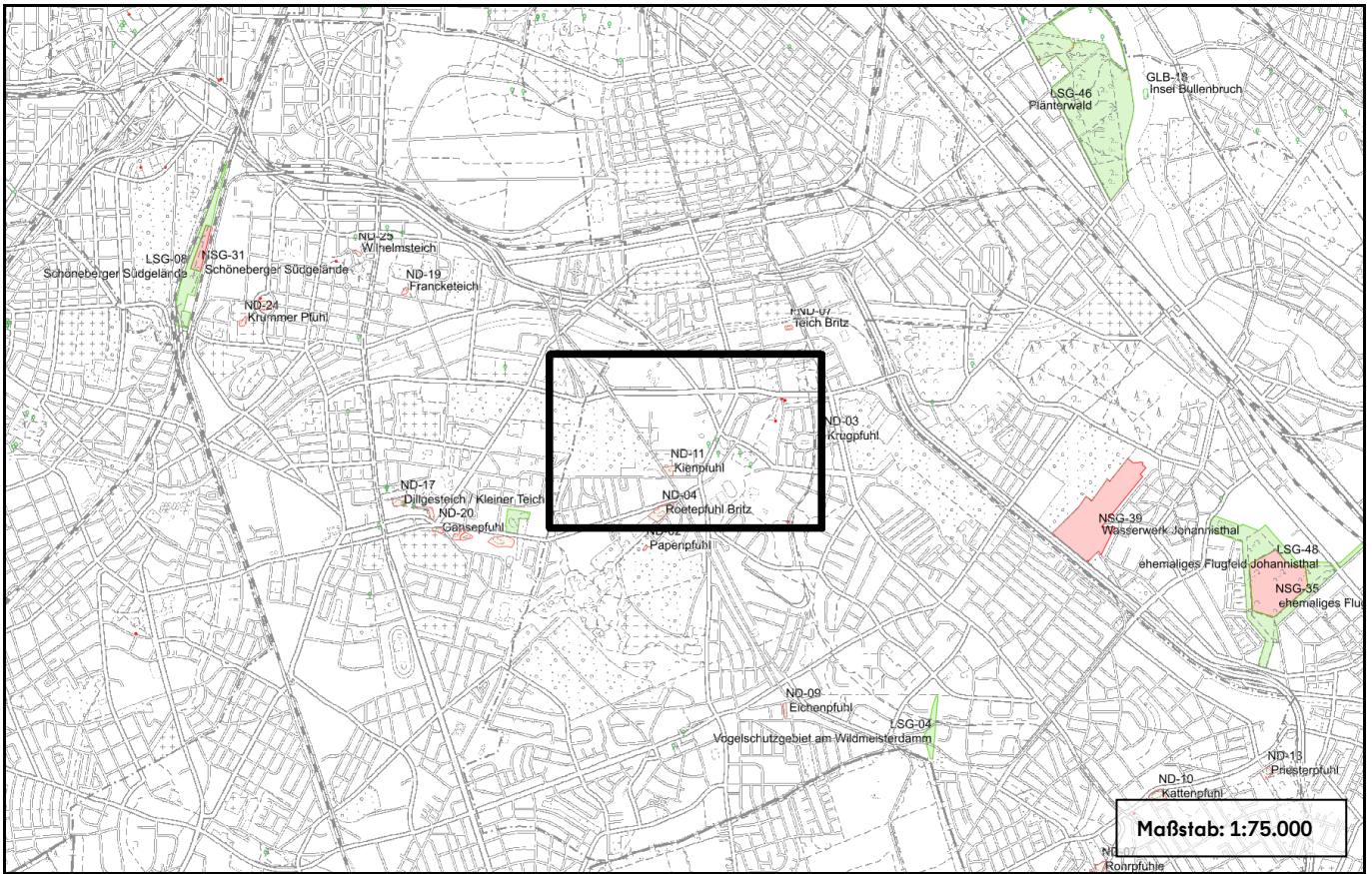
Grundlage 20.1: Biotoptypen 2024 (Umweltatlas)



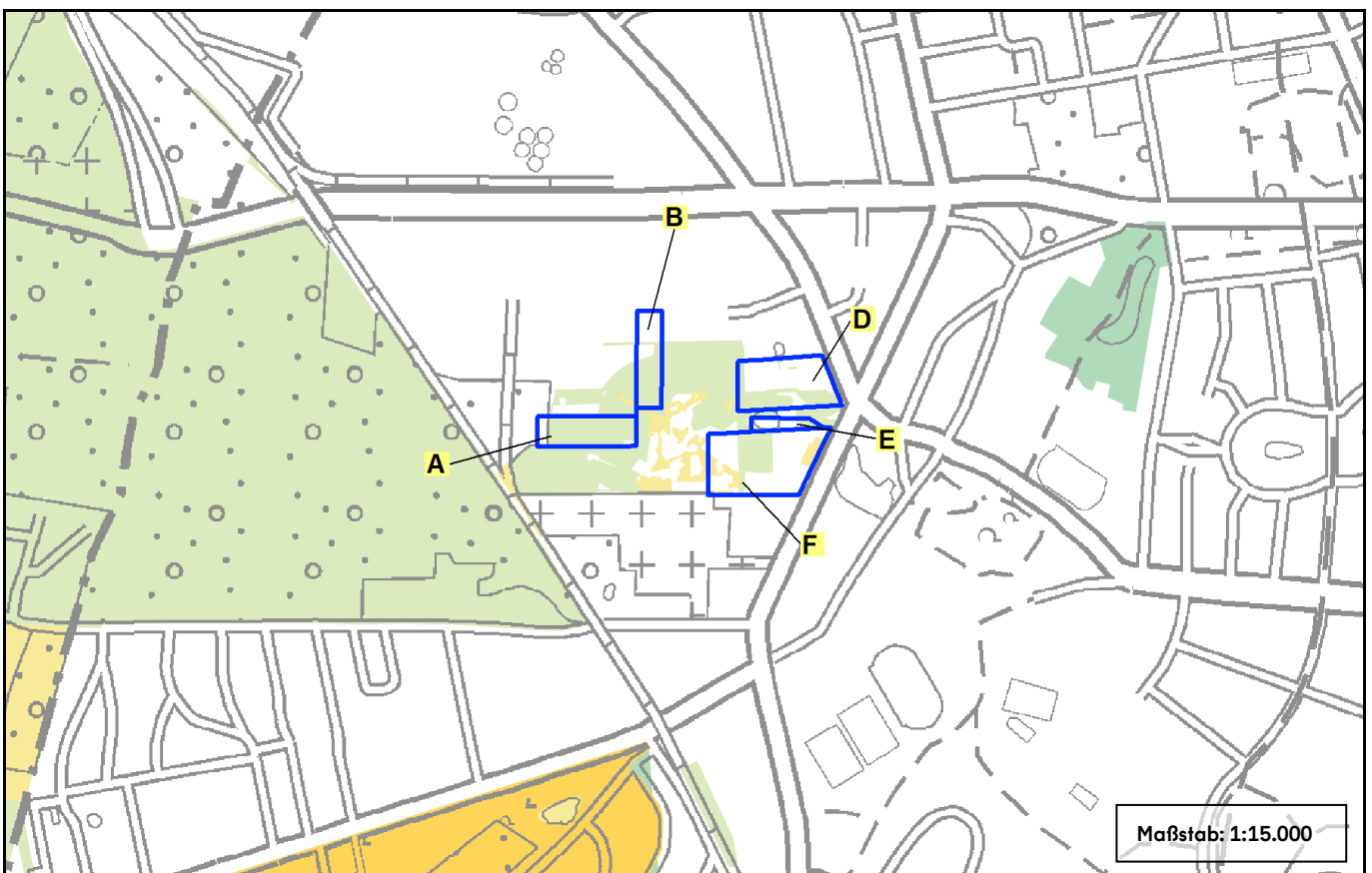
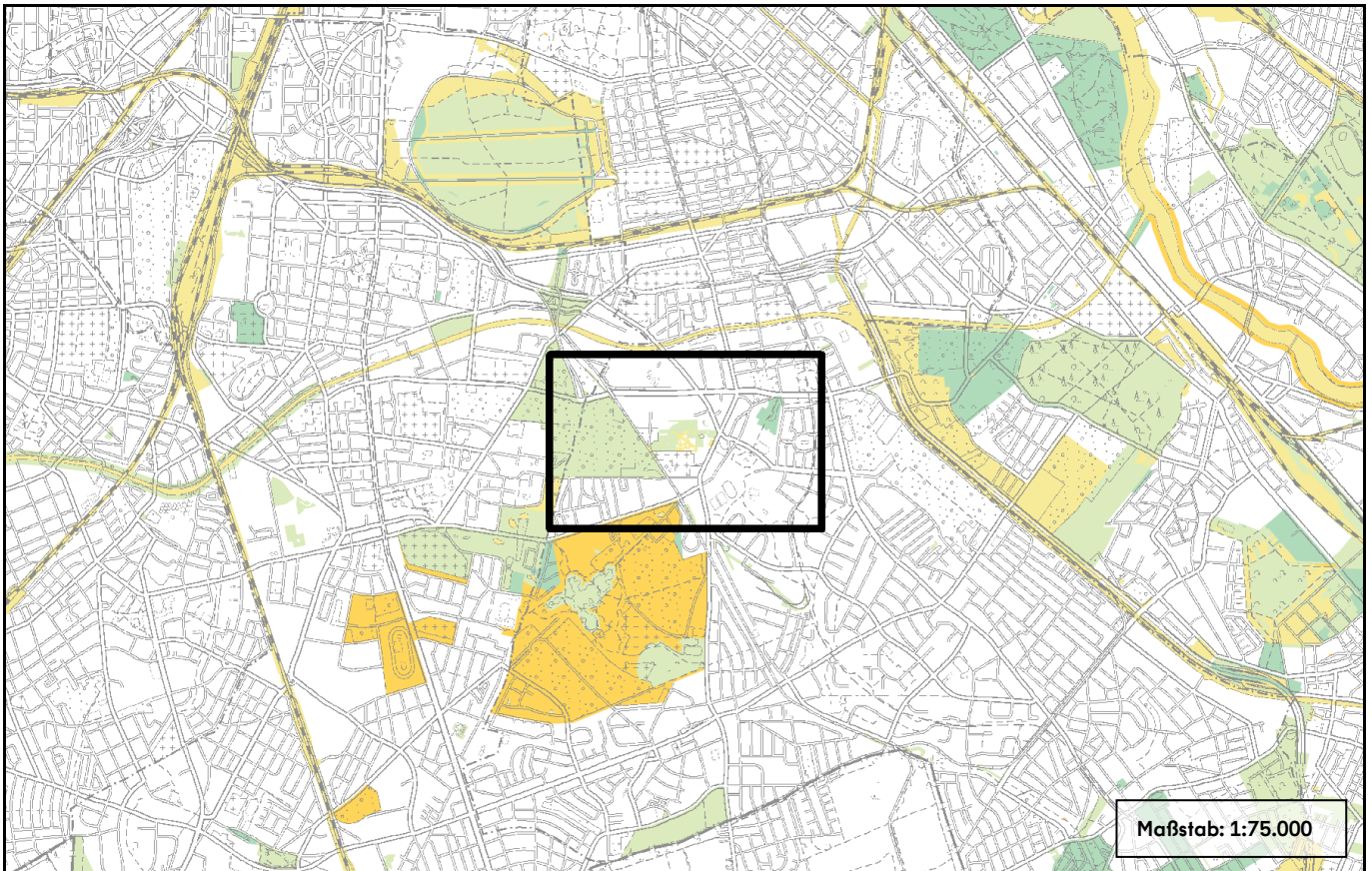
Grundlage 20.2: Biotoptypen: Gesetzlich geschützte Biotope 2024 (Umweltatlas)



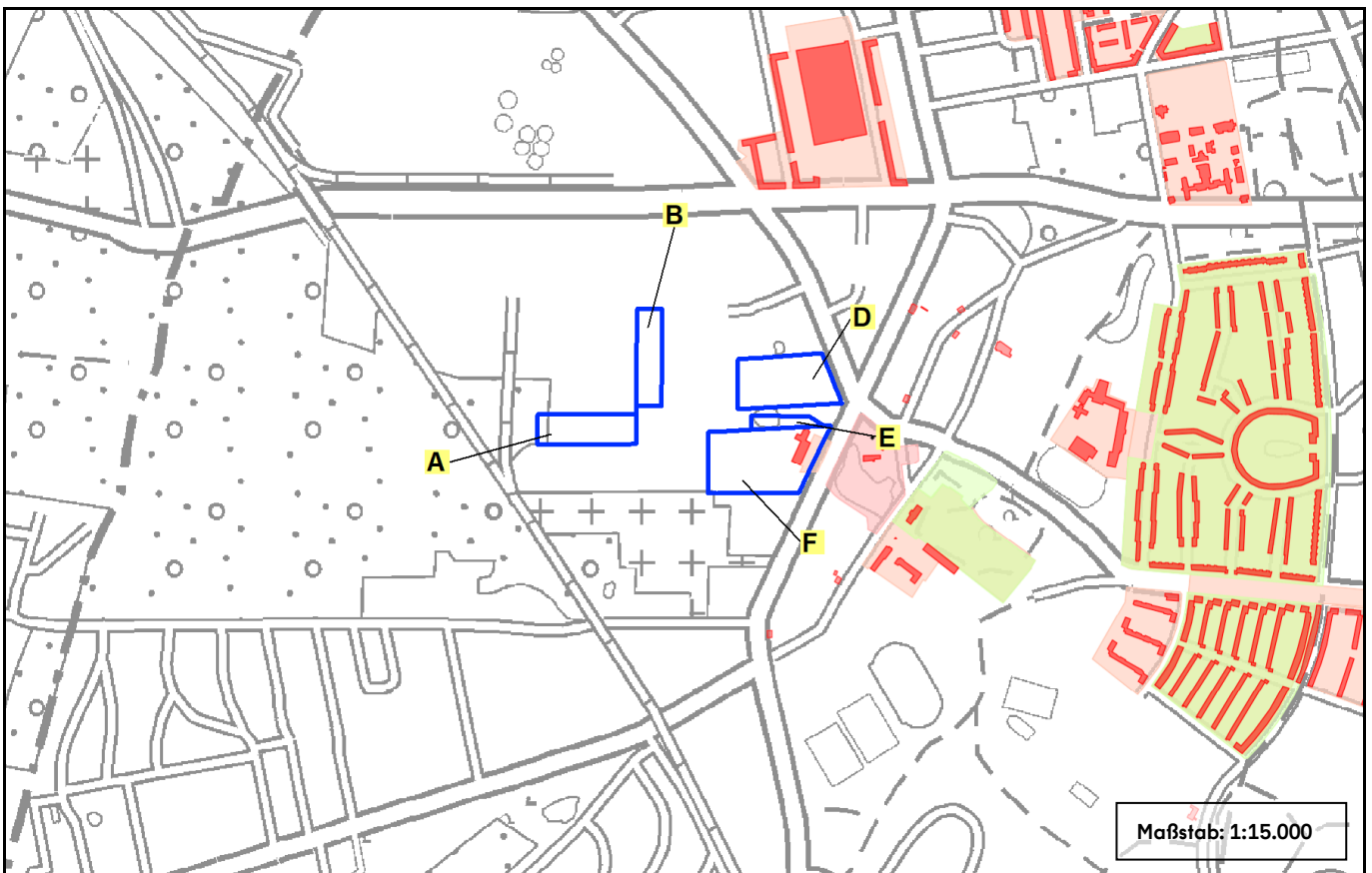
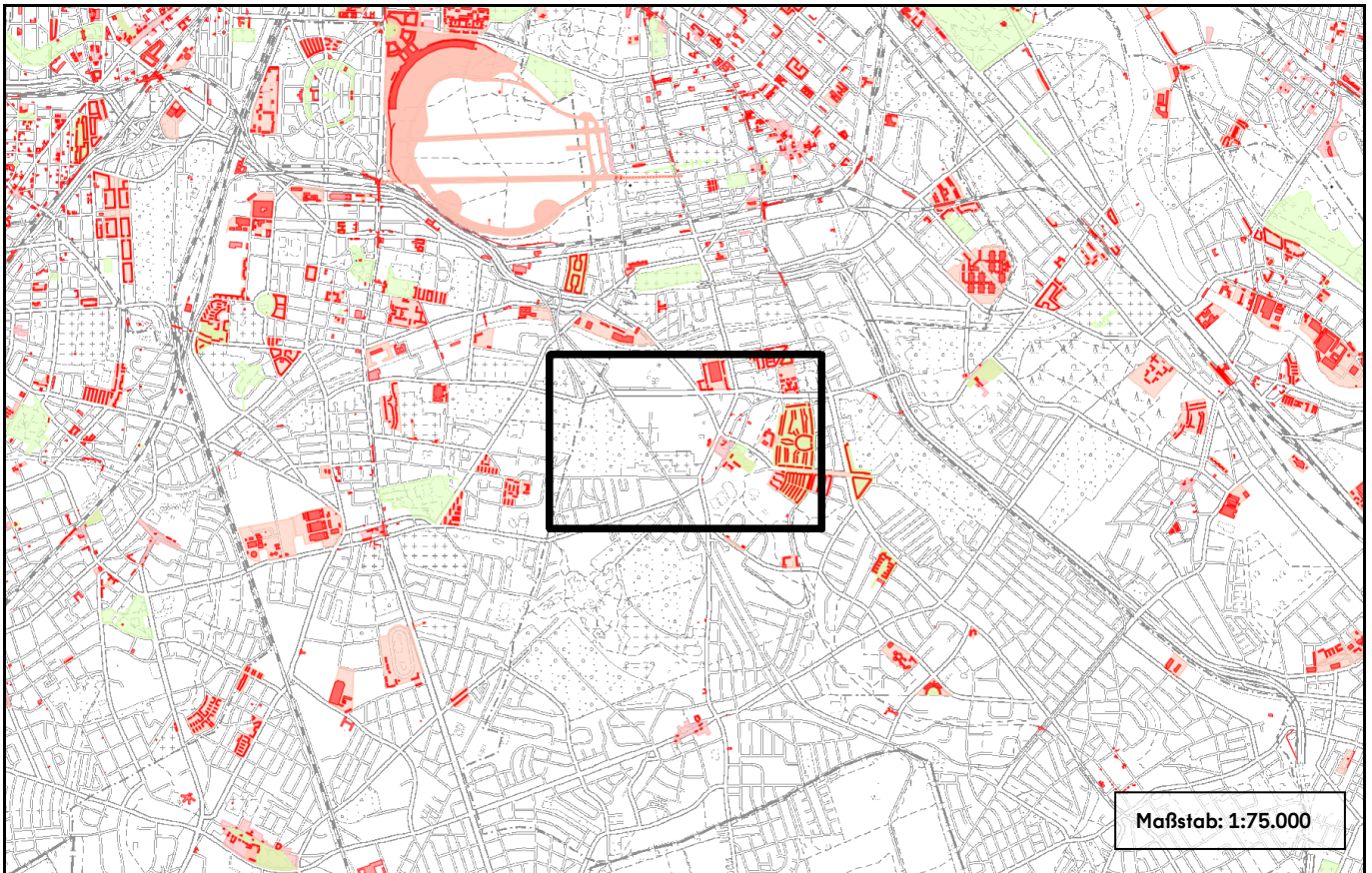
Grundlage 20.3: Schutzgebiete und Schutzobjekte nach Naturschutzrecht Berlin (inklusive Natura 2000) 2025



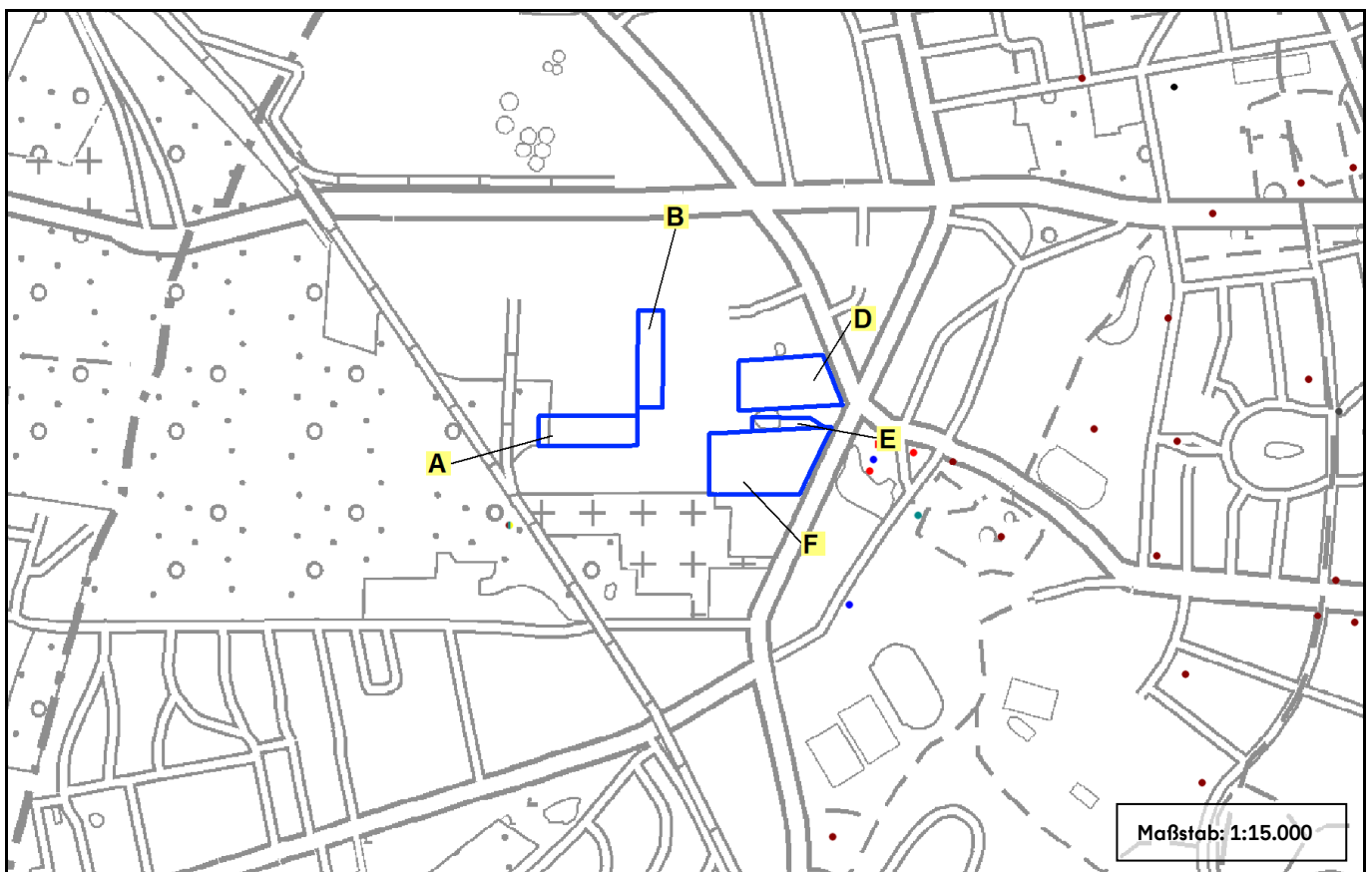
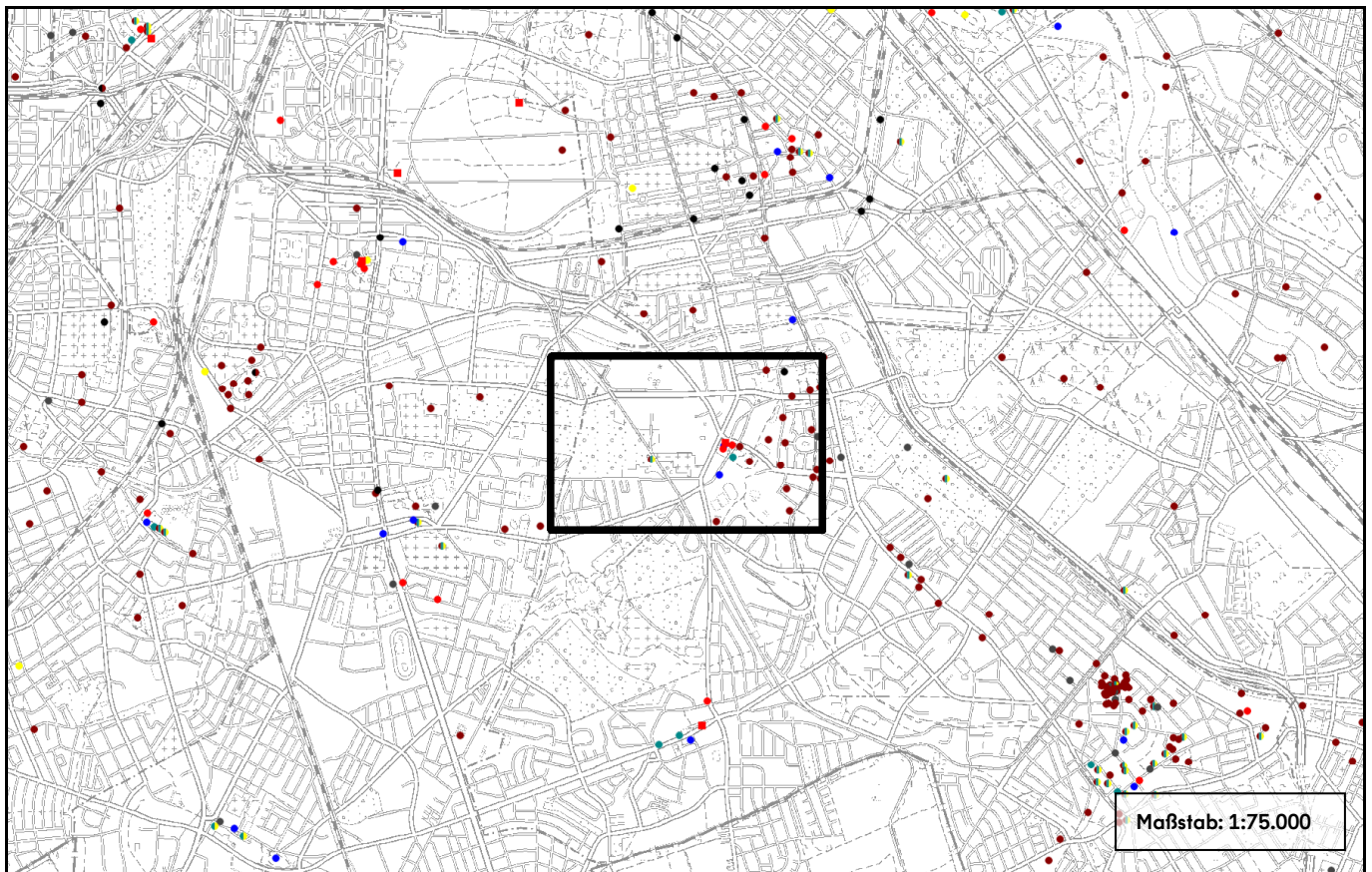
Grundlage 20.4: LaPro Grundlagen: Zielartenverbreitung 2011, zuletzt anteilig aktualisiert 2024



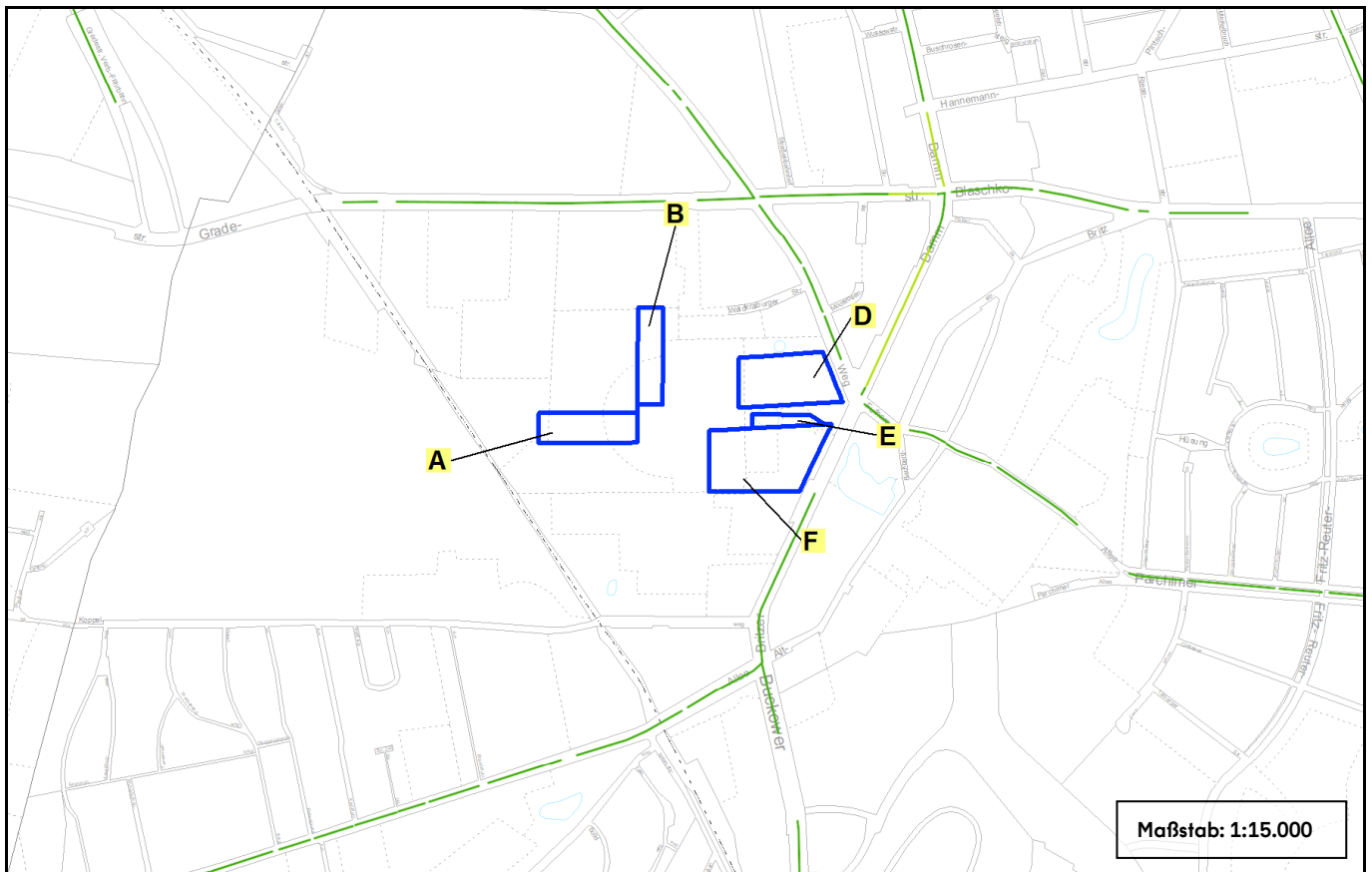
Grundlage 21.1: Denkmalkarte von Berlin 2025



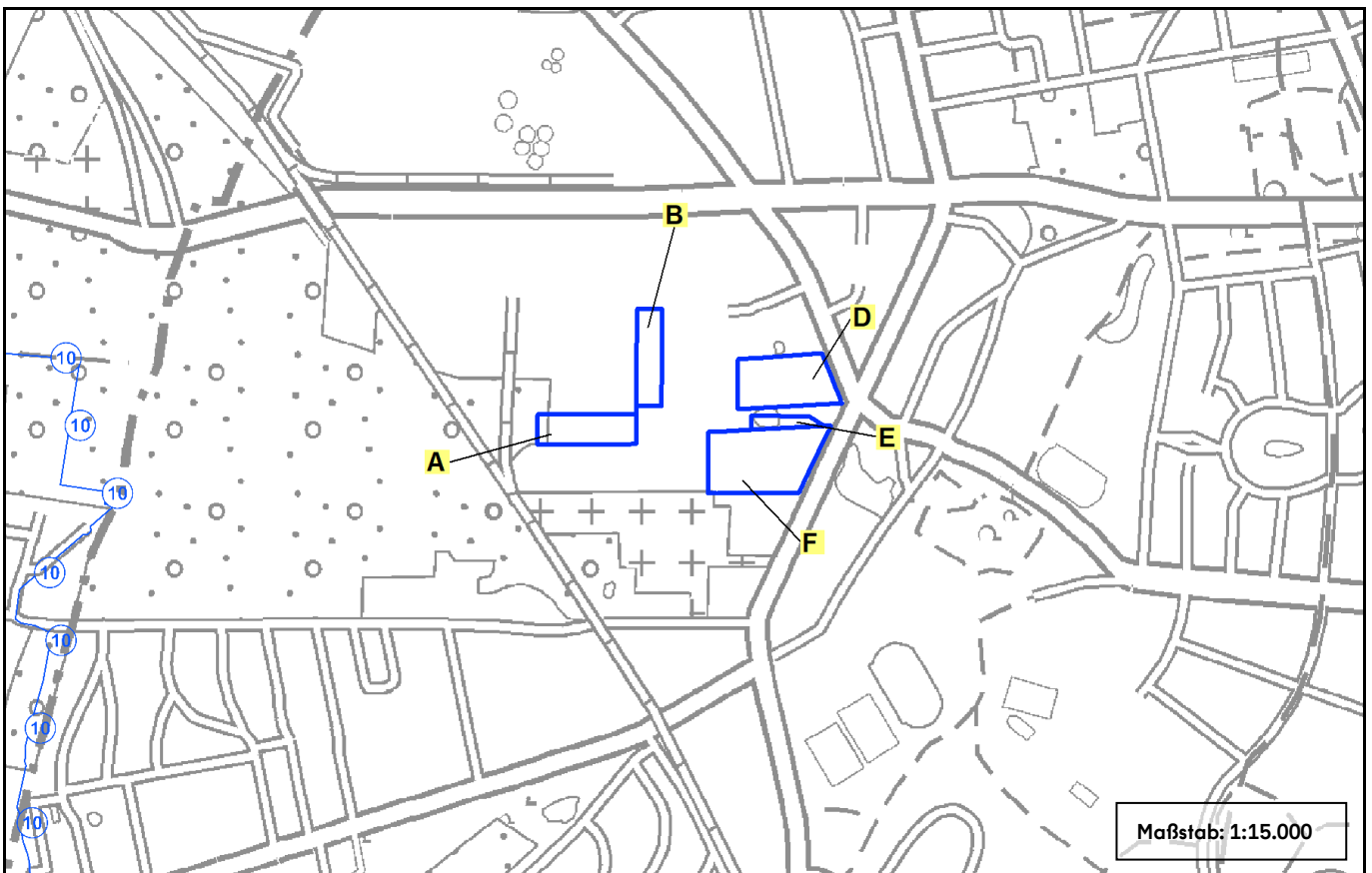
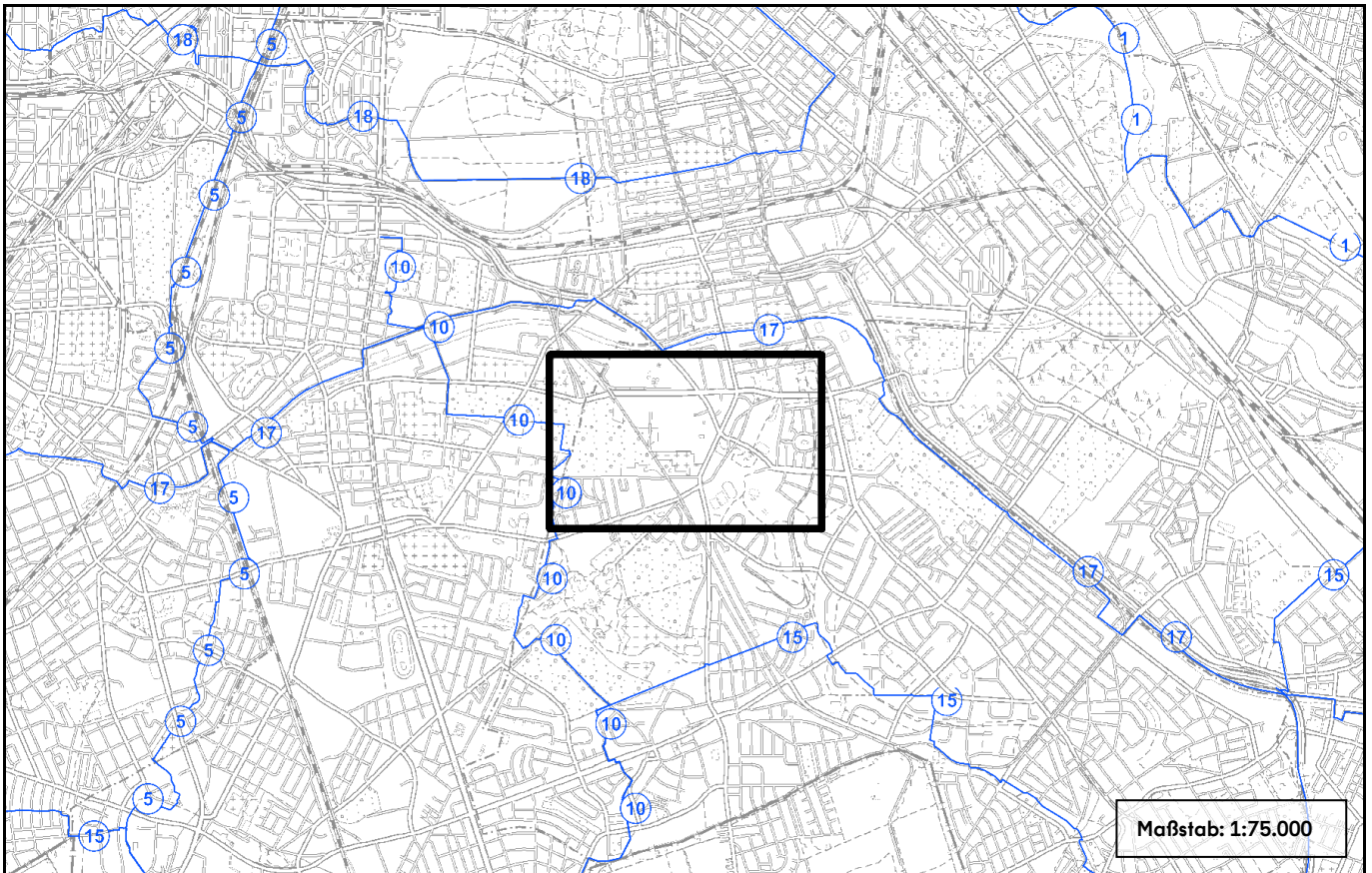
Grundlage 21.2: Archäologische Fundstellen und Bodendenkmale (AISBer) 2026



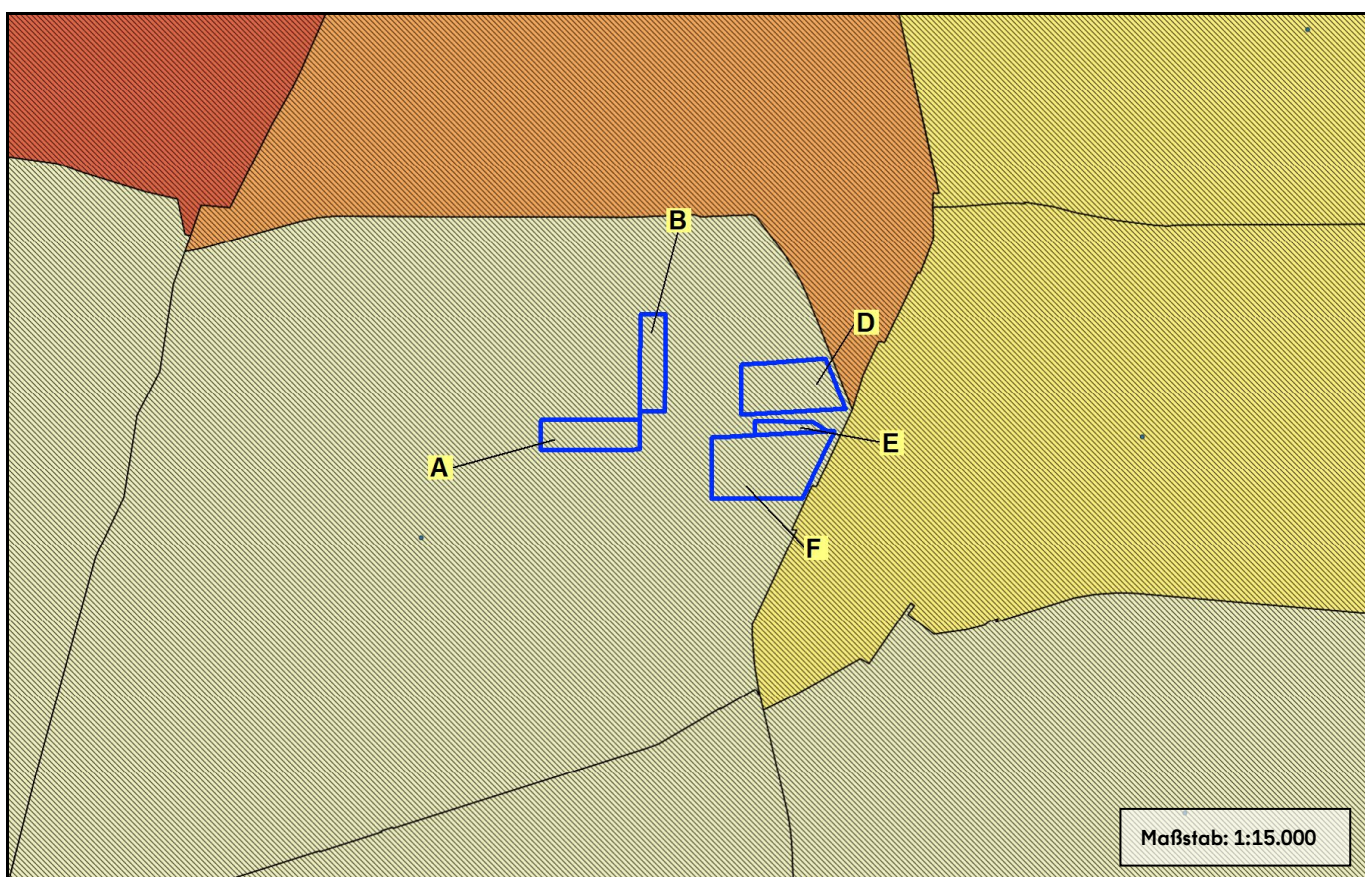
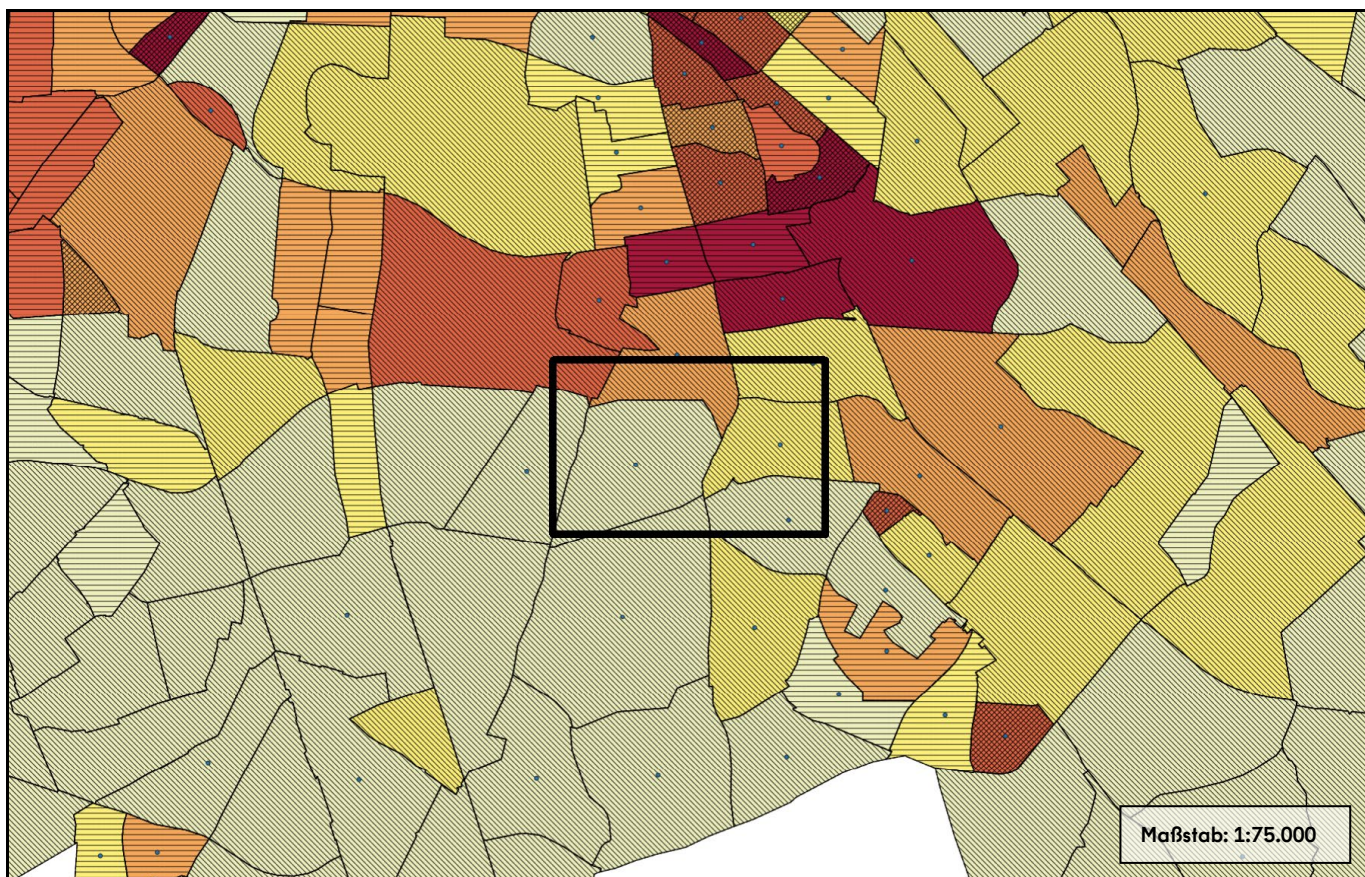
Grundlage 22: Verkehrsbedingte Luftbelastung im Straßenraum 2020 und 2025 (Umweltatlas)



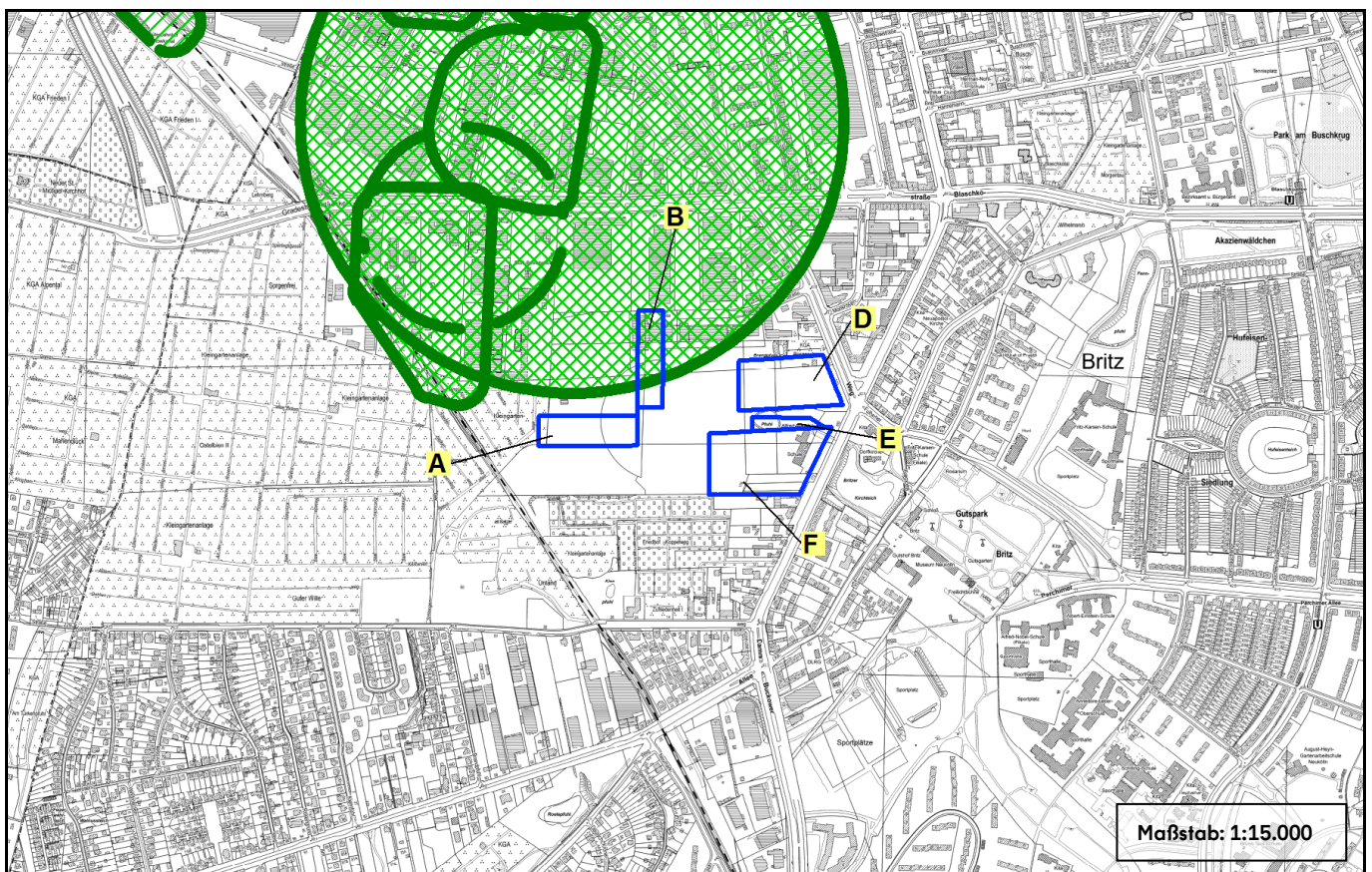
Grundlage 23: Grüne Hauptwege 2025



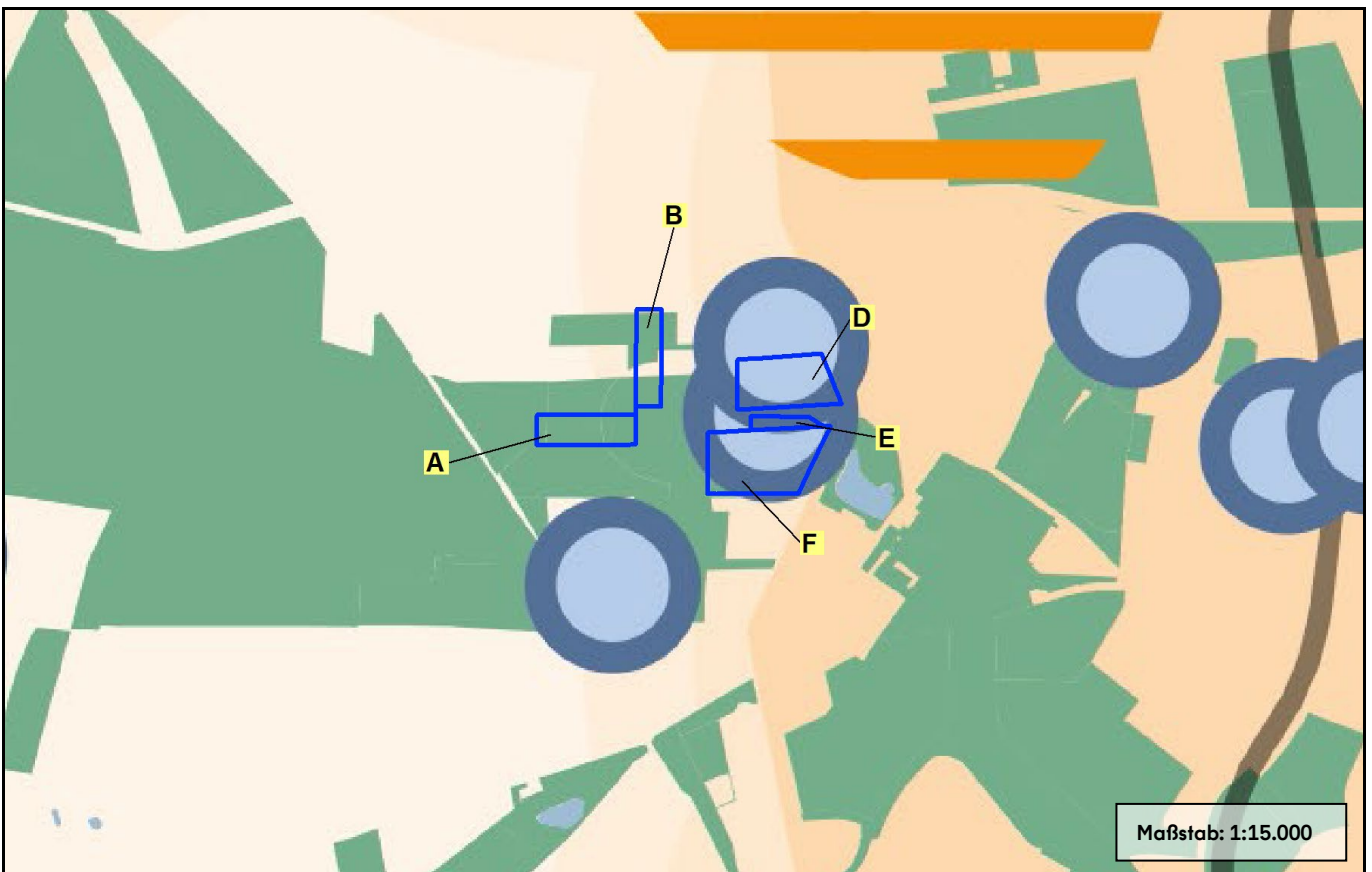
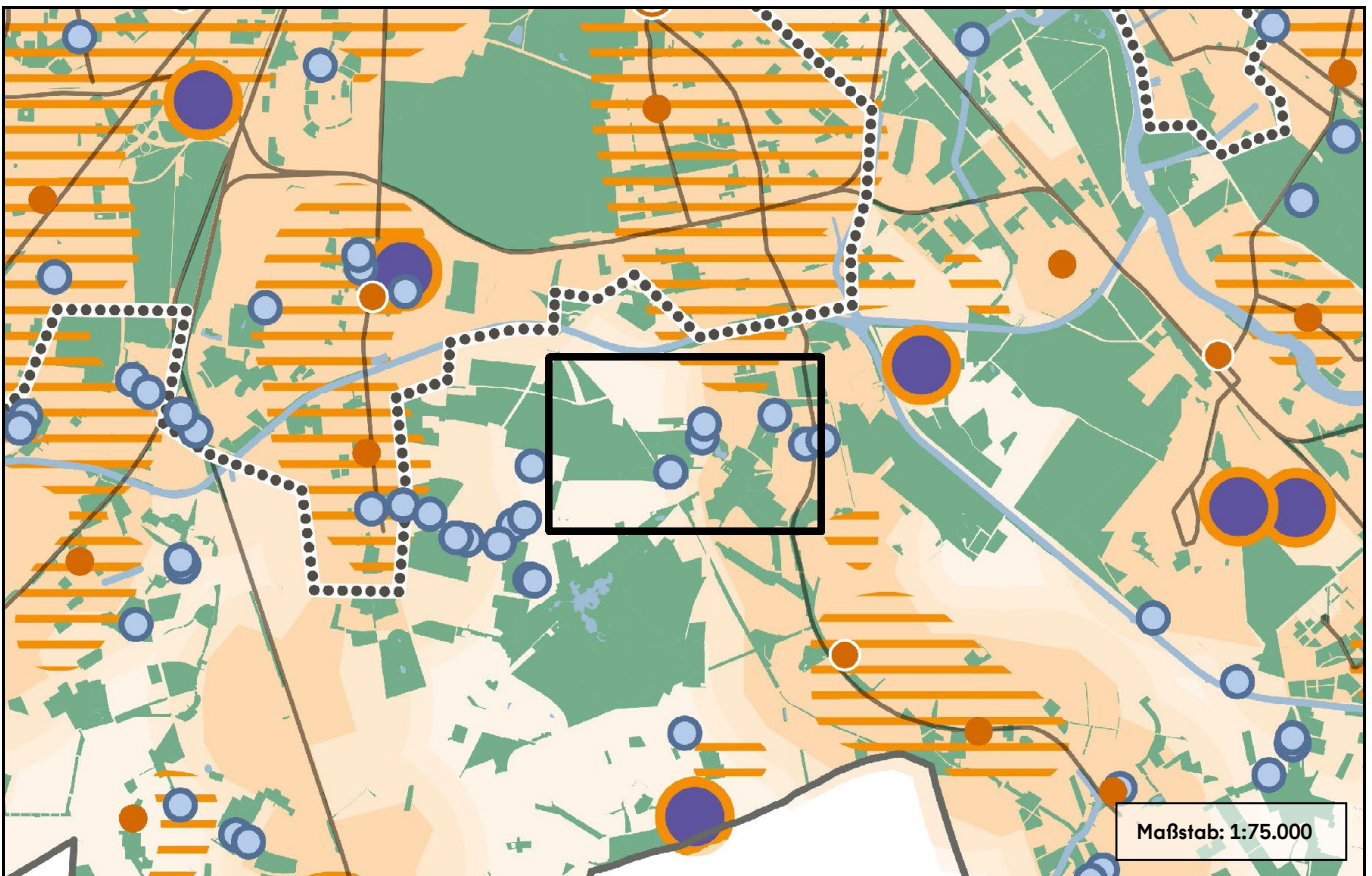
Grundlage 24: Umweltgerechtigkeitskarte 2023/2024 (Umweltatlas)



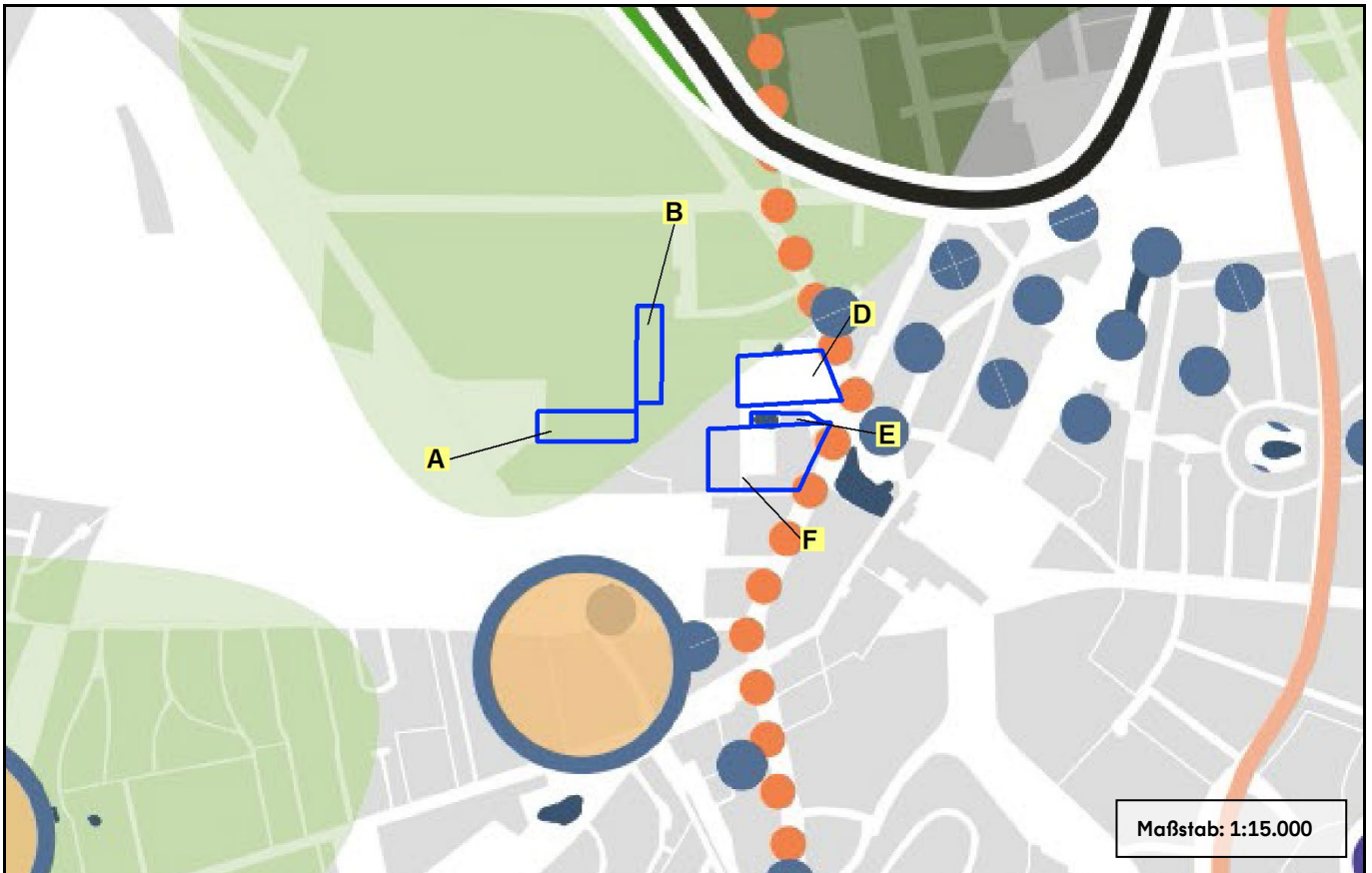
Grundlage 25: Störfallbetriebe - Achtungsabstände und angemessene Abstände 2022



Grundlage 26: StEP Klima 2.0: Räumliches Leitbild 2022



Grundlage 27: StEP Klima 2.0: Handlungsansatz 2: Bestand und Neubau blau-grün anpassen 2022



Grundlage 28: StEP Klima 2.0: Handlungsansatz 3: Grün- und Freiräume für mehr Kühlung klimaoptimieren 2022

