

Veränderung Kinderarmut 2023-2024

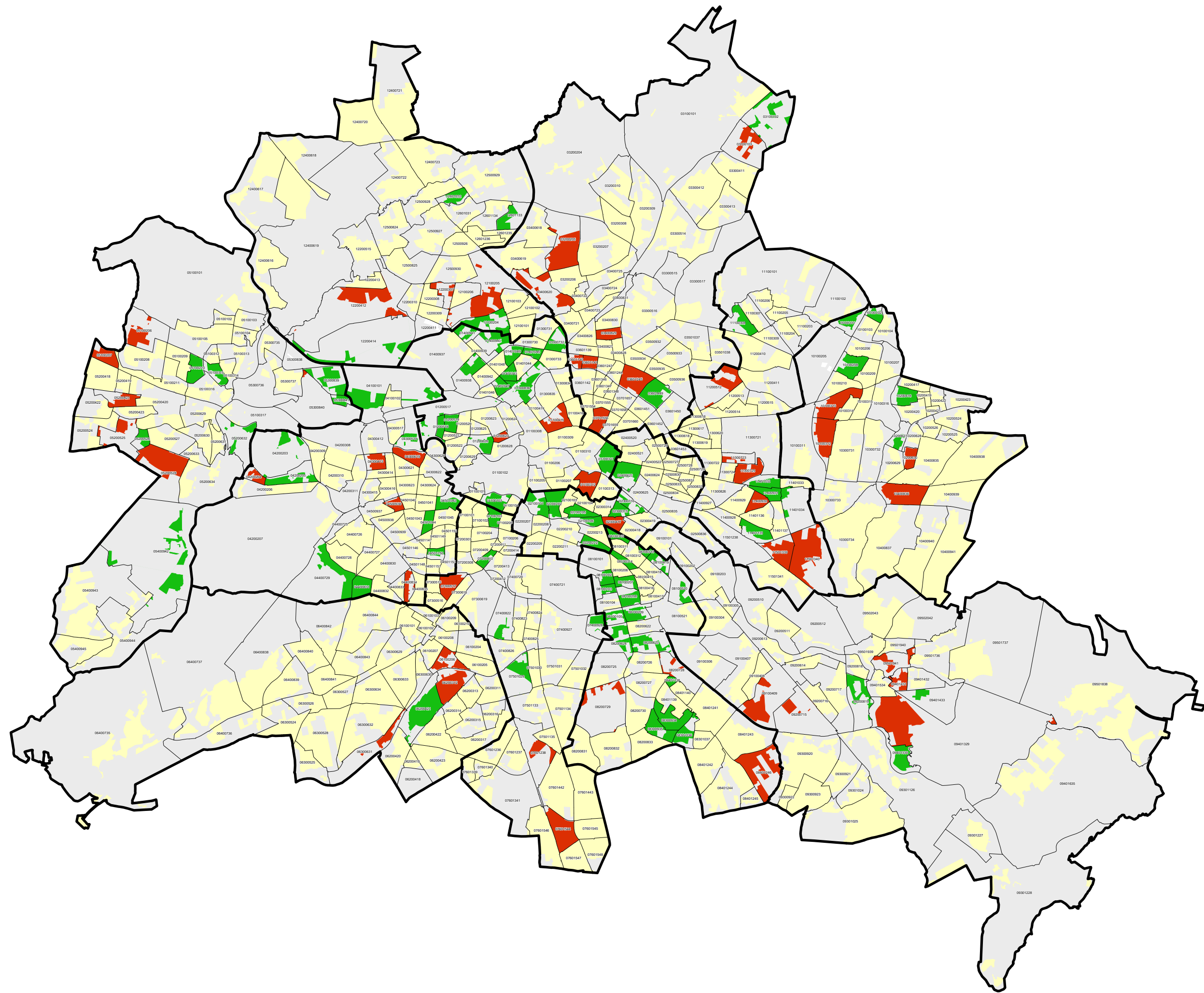
Veränderung des Anteils der Kinder und Jugendlichen unter 15 Jahren in Bedarfsgemeinschaften nach SGB II an den unter 15-Jährigen in Prozentpunkten vom 31.12.2022 zum 31.12.2024 auf Ebene der Planungsräume (542 PLR)

(Index-Indikator: Dynamik 4)

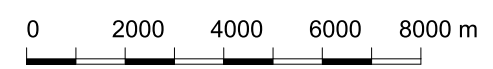
Gruppenbildung nach Standardabweichung vom Mittelwert (mit Anzahl PLR)

- 81 **besser als durchschnittliche Entwicklung** (unter -1 SD): unter -4,550 %-Pkt.
- 404 **durchschnittliche Entwicklung** (-1 SD bis +1 SD): -4,550 %-Pkt. bis 1,350 %-Pkt.
- 50 **schlechter als durchschnittliche Entwicklung** (über +1 SD): über 1,350 %-Pkt.

Mittelwert von 535 PLR (MW): 1,600 %-Pkt.
MIN: -11,937 %-Pkt. / MAX: 27,308 %-Pkt.
Standardabweichung (SD): 2,950 %-Pkt.



- unbewohnte Fläche
- 7 Planungsraum ohne Zuordnung
- 01300731 Grenze und Nummer Planungsraum
- Grenze Bezirk



Datenquelle: Amt für Statistik Berlin-Brandenburg, berechnet auf der Basis der Daten der Bundesagentur für Arbeit
 Datenstand: 31.12.2022, 31.12.2024, LOR 01/2023
 Datenbearbeitung: GEWOS
 Kartografie: 01/2026, SenStadt I A 14
 © Senatsverwaltung für Stadtentwicklung, Bauen und Wohnen Referat I A, Stadtentwicklungsplanung

Veränderung Kinderarmut 2023-2024

Veränderung des Anteils der Kinder und Jugendlichen unter 15 Jahren in Bedarfsgemeinschaften nach SGB II an den unter 15-Jährigen in Prozentpunkten vom 31.12.2022 zum 31.12.2024 auf Ebene der Planungsräume (542 PLR)

(Index-Indikator: Dynamik 4)

Äquidistante Gruppenbildung

Zunahme (mit Anzahl PLR)

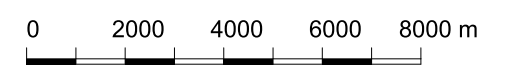
- 11 **4,000 %-Pkt. und mehr**
- 19 **2,000 %-Pkt. bis unter 4,000 %-Pkt.**
- 102 **0,000 %-Pkt. bis unter 2,000 %-Pkt.**

Abnahme (mit Anzahl PLR)

- 201 **-2,000 %-Pkt. bis unter 0,000 %-Pkt.**
- 103 **-4,000 %-Pkt. bis unter -2,000 %-Pkt.**
- 99 **unter -4,000 %-Pkt.**

Mittelwert von 535 PLR (MW): 1,600 %-Pkt.
MIN: -11,937 %-Pkt. / MAX: 27,308 %-Pkt.

- unbewohnte Fläche
- 7 Planungsraum ohne Zuordnung
- 01300731 Grenze und Nummer Planungsraum
- Grenze Bezirk



Datenquelle: Amt für Statistik Berlin-Brandenburg, berechnet auf der Basis der Daten der Bundesagentur für Arbeit
 Datenstand: 31.12.2022, 31.12.2024, LOR 01/2023
 Datenbearbeitung: GEWOS
 Kartografie: 01/2026, SenStadt I A 14
 © Senatsverwaltung für Stadtentwicklung, Bauen und Wohnen Referat I A, Stadtentwicklungsplanung

