



Altersarmut 2022 unter männlichen Personen

Anteil der Empfänger von Grundsicherung nach SGB XII, Kap. 4 (außerhalb von Einrichtungen) über Regelaltersgrenze* an allen männlichen Personen über Regelaltersgrenze* in Prozent am 31.12.2022 auf Ebene der Planungsräume (542 PLR)

(Kontext-Indikator: K 19)

Gruppenbildung nach Standardabweichung vom Mittelwert (mit Anzahl PLR)

- 52** unterdurchschnittlich (unter -1 SD): unter 1,64 %
- 399** durchschnittlich (-1 SD bis +1 SD): 1,64 % bis 16,24 %
- 32** überdurchschnittlich (über +1 SD bis +1,5 SD): über 16,24 % bis 19,90 %
- 53** stark überdurchschnittlich (über +1,5 SD): über 19,90 %

Mittelwert von 536 PLR (MW): 8,94 %

MIN: 0,00 % / MAX: 33,59 %

Standardabweichung (SD): 7,30 %

* Einwohner über Regelaltersgrenze zum Stichtag 31.12.2022, siehe Erläuterungen in den Indikatorenblättern zum MSS 2023

unbewohnte Fläche

Planungsraum ohne Zuordnung

01300731 Grenze und Nummer Planungsraum

Grenze Bezirk

0 2000 4000 6000 8000 m

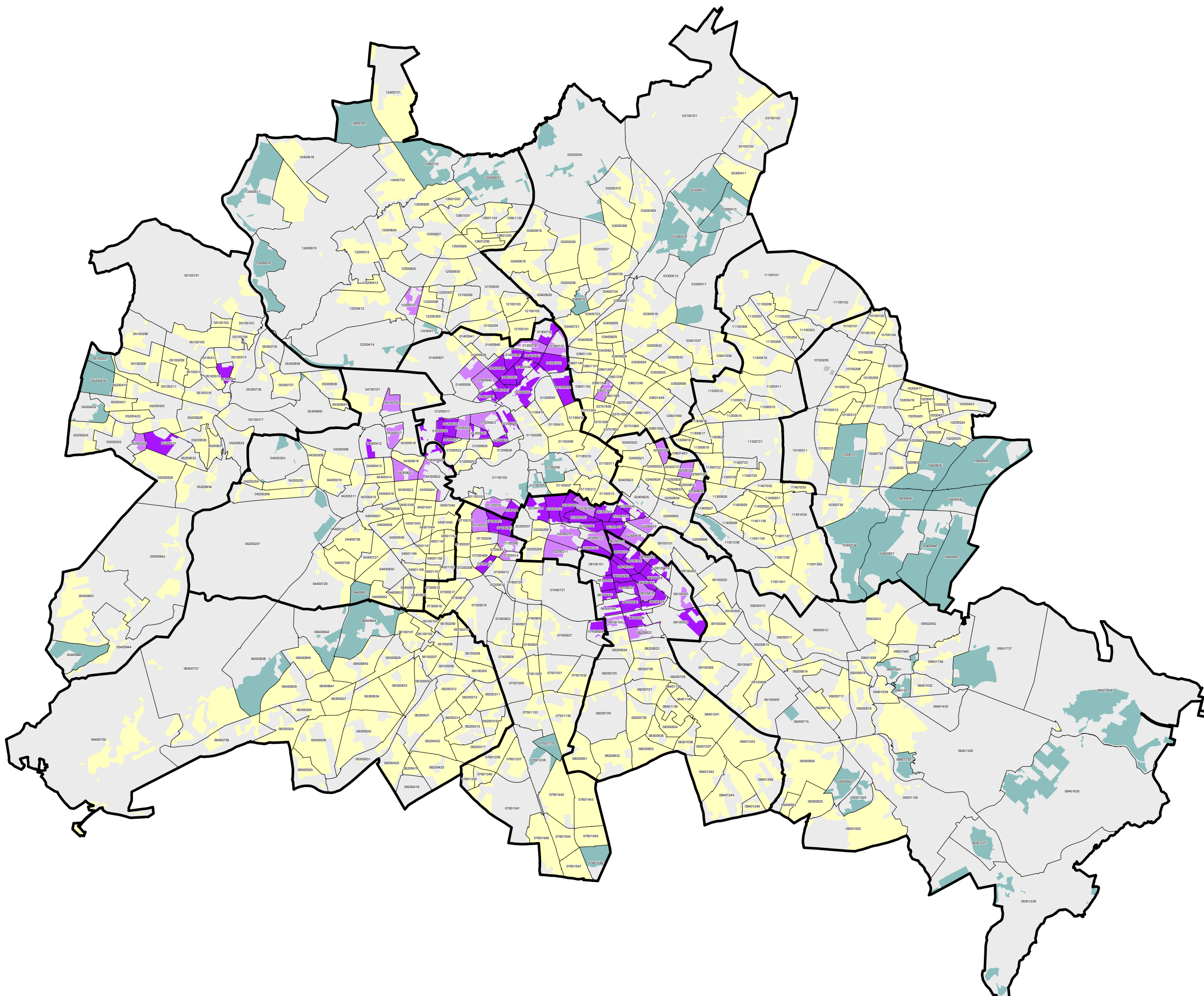
Datenquelle: Amt für Statistik Berlin-Brandenburg, berechnet auf der Basis der Daten der Bundesagentur für Arbeit, SenASGIVA

Datenstand: 31.12.2022, LOR 12/2021

Datenbearbeitung: GEWOS

Kartografie: 05/2024, SenStadt I A 14

© Senatsverwaltung für Stadtentwicklung, Bauen und Wohnen
Referat I A, Stadtentwicklungsplanung






Altersarmut 2022 unter männlichen Personen

Anteil der Empfänger von Grundsicherung nach SGB XII, Kap. 4 (außerhalb von Einrichtungen) über Regelaltersgrenze* an allen männlichen Personen über Regelaltersgrenze* in Prozent am 31.12.2022 auf Ebene der Planungsräume (542 PLR)

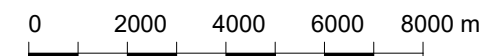
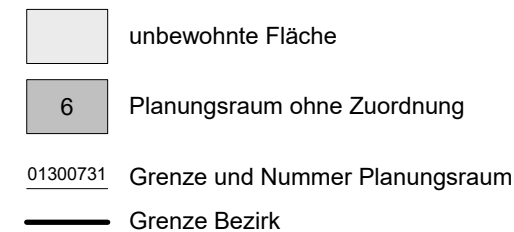
(Kontext-Indikator: K 19)

Äquidistante Gruppenbildung
(mit Anzahl PLR)



Mittelwert von 536 PLR (MW): 8,94 %
MIN: 0,00 % / MAX: 33,59 %

* Einwohner über Regelaltersgrenze zum Stichtag 31.12.2022, siehe Erläuterungen in den Indikatorenblättern zum MSS 2023



Datenquelle: Amt für Statistik Berlin-Brandenburg, berechnet auf der Basis der Daten der Bundesagentur für Arbeit, SenASGIVA
Datenstand: 31.12.2022, LOR 12/2021
Datenbearbeitung: GEWOS
Kartografie: 05/2024, SenStadt I A 14
© Senatsverwaltung für Stadtentwicklung, Bauen und Wohnen Referat I A, Stadtentwicklungsplanung

