



## Altersarmut 2022 unter weiblichen Personen

Anteil der Empfängerinnen von Grundsicherung nach SGB XII, Kap. 4 (außerhalb von Einrichtungen) über Regelaltersgrenze\* an allen weiblichen Personen über Regelaltersgrenze\* in Prozent am 31.12.2022 auf Ebene der Planungsräume (542 PLR)

(Kontext-Indikator: K 18)

### Gruppenbildung nach Standardabweichung vom Mittelwert (mit Anzahl PLR)

- 42** unterdurchschnittlich (unter -1 SD): unter 1,09 %
- 412** durchschnittlich (-1 SD bis +1 SD): 1,09 % bis 13,58 %
- 25** überdurchschnittlich (über +1 SD bis +1,5 SD): über 13,58 % bis 16,70 %
- 57** stark überdurchschnittlich (über +1,5 SD): über 16,70 %

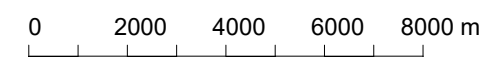
Mittelwert von 536 PLR (MW): 7,33 %

MIN: 0,00 % / MAX: 39,95 %

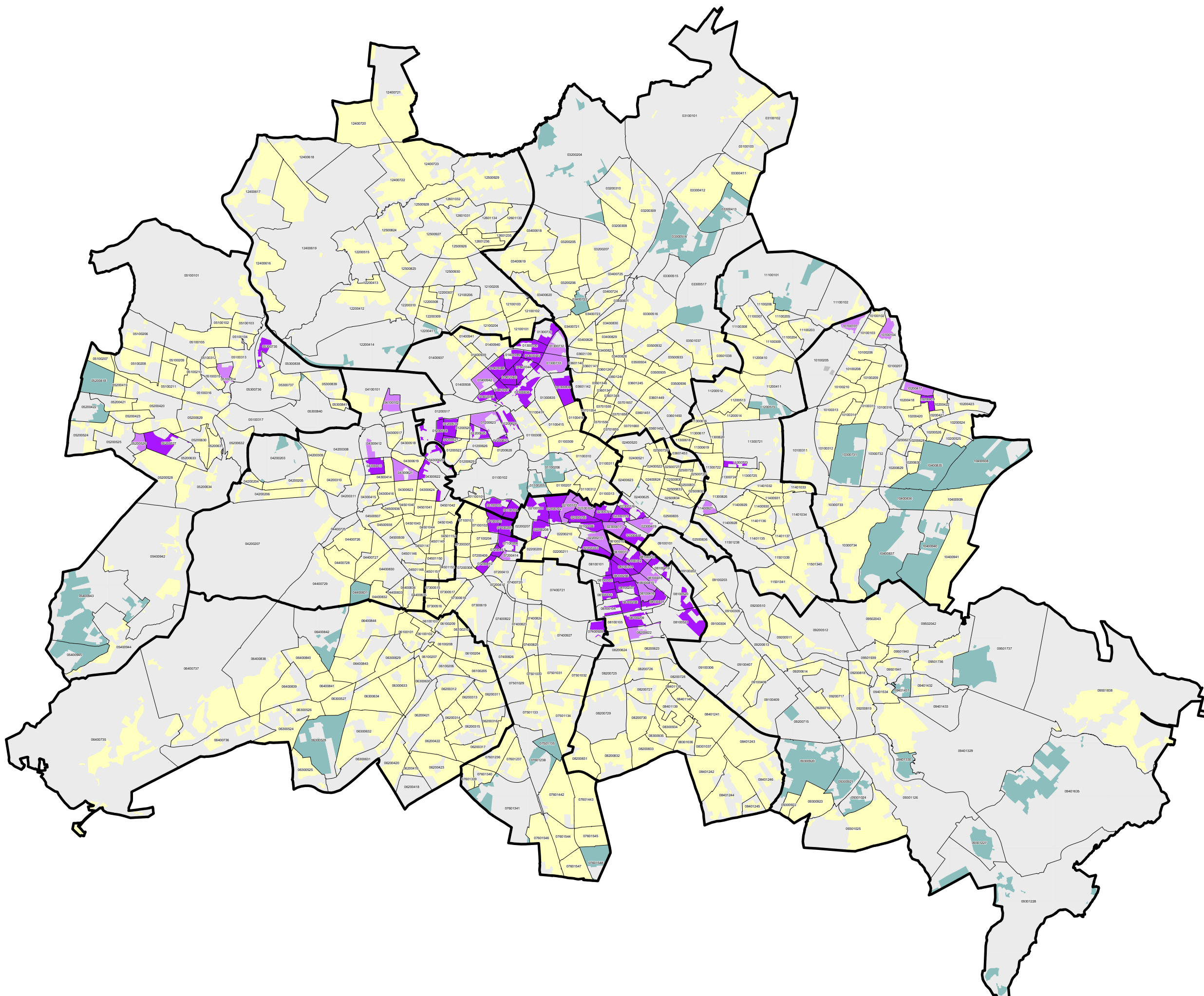
Standardabweichung (SD): 6,25 %

\* Einwohnerinnen über Regelaltersgrenze zum Stichtag 31.12.2022, siehe Erläuterungen in den Indikatorenblättern zum MSS 2023

- unbewohnte Fläche
- Planungsraum ohne Zuordnung
- 01300731 Grenze und Nummer Planungsraum
- Grenze Bezirk



Datenquelle: Amt für Statistik Berlin-Brandenburg, berechnet auf der Basis der Daten der Bundesagentur für Arbeit, Sen ASGIVA  
Datenstand: 31.12.2022, LOR 12/2021  
Datenbearbeitung: GEWOS  
Kartografie: 05/2024, SenStadt I A 14  
© Senatsverwaltung für Stadtentwicklung, Bauen und Wohnen Referat I A, Stadtentwicklungsplanung






## Altersarmut 2022 unter weiblichen Personen

Anteil der Empfängerinnen von Grundsicherung nach SGB XII, Kap. 4 (außerhalb von Einrichtungen) über Regelaltersgrenze\* an allen weiblichen Personen über Regelaltersgrenze\* in Prozent am 31.12.2022 auf Ebene der Planungsräume (542 PLR)

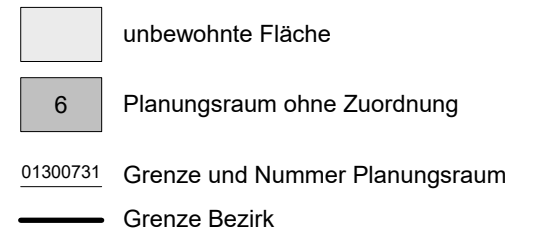
(Kontext-Indikator: K 18)

**Äquidistante Gruppenbildung**  
(mit Anzahl PLR)



Mittelwert von 536 PLR (MW): 7,33 %  
MIN: 0,00 % / MAX: 39,95 %

\* Einwohnerinnen über Regelaltersgrenze zum Stichtag 31.12.2022, siehe Erläuterungen in den Indikatorenblättern zum MSS 2023



Datenquelle: Amt für Statistik Berlin-Brandenburg, berechnet auf der Basis der Daten der Bundesagentur für Arbeit, SenASGIVA  
Datenstand: 31.12.2022, LOR 12/2021  
Datenbearbeitung: GEWOS  
Kartografie: 05/2024, SenStadt I A 14  
© Senatsverwaltung für Stadtentwicklung, Bauen und Wohnen Referat I A, Stadtentwicklungsplanung

