



# Nicht-EU-Ausländerinnen und Nicht-EU-Ausländer 2022

Anteil der Nicht-EU-Ausländerinnen und Nicht-EU-Ausländer an den Ausländerinnen und Ausländern insgesamt in Prozent am 31.12.2022 auf Ebene der Planungsräume (542 PLR)

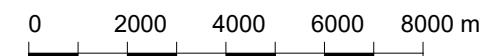
(Kontext-Indikator: K 17)

## Gruppenbildung nach Standardabweichung vom Mittelwert (mit Anzahl PLR)

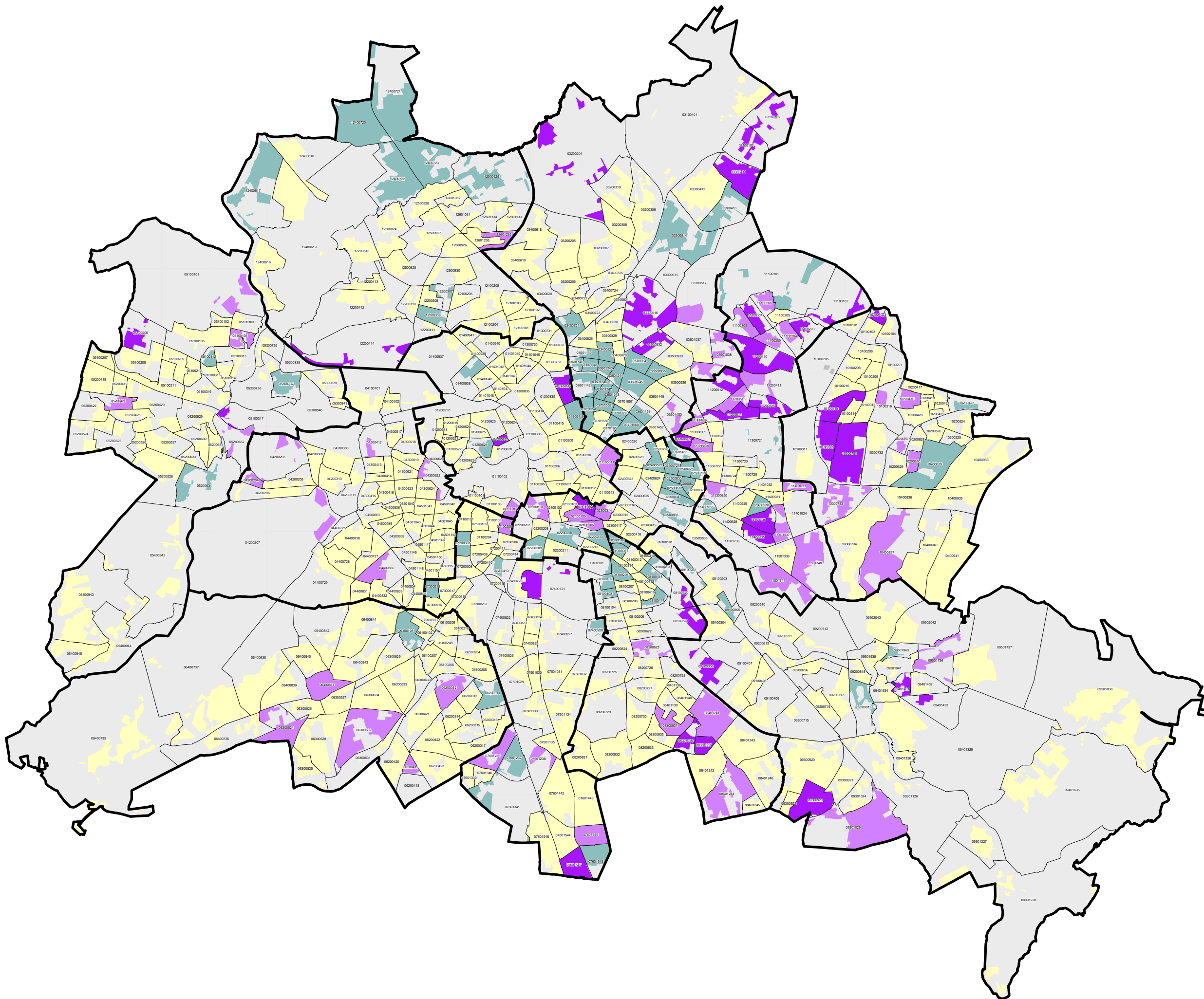
- 77** unterdurchschnittlich (unter -1 SD): unter 62,96 %
- 369** durchschnittlich (-1 SD bis +1 SD): 62,96 % bis 77,25 %
- 54** überdurchschnittlich (über +1 SD bis +1,5 SD): über 77,25 % bis 80,82 %
- 36** stark überdurchschnittlich (über +1,5 SD): über 80,82 %

Mittelwert von 536 PLR (MW): 70,11 %  
MIN: 45,58 % / MAX: 98,57 %  
Standardabweichung (SD): 7,14 %

- unbewohnte Fläche
- 6 Planungsraum ohne Zuordnung
- 01300731 Grenze und Nummer Planungsraum
- Grenze Bezirk



Datenquelle: Amt für Statistik Berlin-Brandenburg  
Datenstand: 31.12.2022, LOR 12/2021  
Datenbearbeitung: GEWOS  
Kartografie: 05/2024, SenStadt I A 14  
© Senatsverwaltung für Stadtentwicklung, Bauen und Wohnen  
Referat I A, Stadtentwicklungsplanung



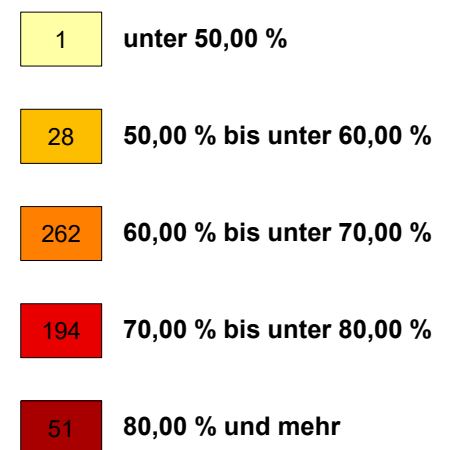


# Nicht-EU-Ausländerinnen und Nicht-EU-Ausländer 2022

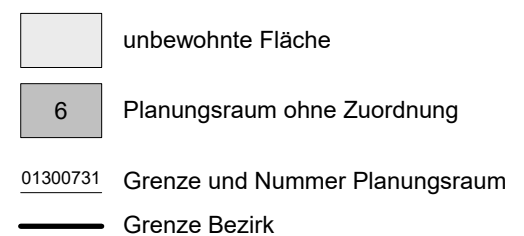
Anteil der Nicht-EU-Ausländerinnen und Nicht-EU-Ausländer an den Ausländerinnen und Ausländern insgesamt in Prozent am 31.12.2022 auf Ebene der Planungsräume (542 PLR)

(Kontext-Indikator: K 17)

**Äquidistante Gruppenbildung**  
(mit Anzahl PLR)



Mittelwert von 536 PLR (MW): 70,11 %  
MIN: 45,58 % / MAX: 98,57 %



Datenquelle: Amt für Statistik Berlin-Brandenburg  
Datenstand: 31.12.2022, LOR 12/2021  
Datenbearbeitung: GEWOS  
Kartografie: 05/2024, SenStadt I A 14  
© Senatsverwaltung für Stadtentwicklung, Bauen und Wohnen  
Referat I A, Stadtentwicklungsplanung

