



Altersarmut 2022 gesamt

Anteil der Empfängerinnen und Empfänger von Grundsicherung nach SGB XII, Kap. 4 (außerhalb von Einrichtungen) über Regelaltersgrenze* an allen Personen insgesamt über Regelaltersgrenze* in Prozent am 31.12.2022 auf Ebene der Planungsräume (542 PLR)

(Kontext-Indikator: K 03)

Gruppenbildung nach Standardabweichung vom Mittelwert (mit Anzahl PLR)

- 46** unterdurchschnittlich (unter -1 SD): unter 1,59 %
- 406** durchschnittlich (-1 SD bis +1 SD): 1,59 % bis 14,71 %
- 26** überdurchschnittlich (über +1 SD bis +1,5 SD): über 14,71 % bis 17,99 %
- 58** stark überdurchschnittlich (über +1,5 SD): über 17,99 %

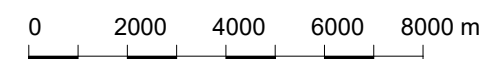
Mittelwert von 536 PLR (MW): 8,15 %

MIN: 0,00 % / MAX: 36,82 %

Standardabweichung (SD): 6,56 %

* Einwohnerinnen und Einwohner über Regelaltersgrenze zum Stichtag 31.12.2022, siehe Erläuterungen in den Indikatorenblättern zum MSS 2023.

- unbewohnte Fläche
- Planungsraum ohne Zuordnung
- 01300731 Grenze und Nummer Planungsraum
- Grenze Bezirk



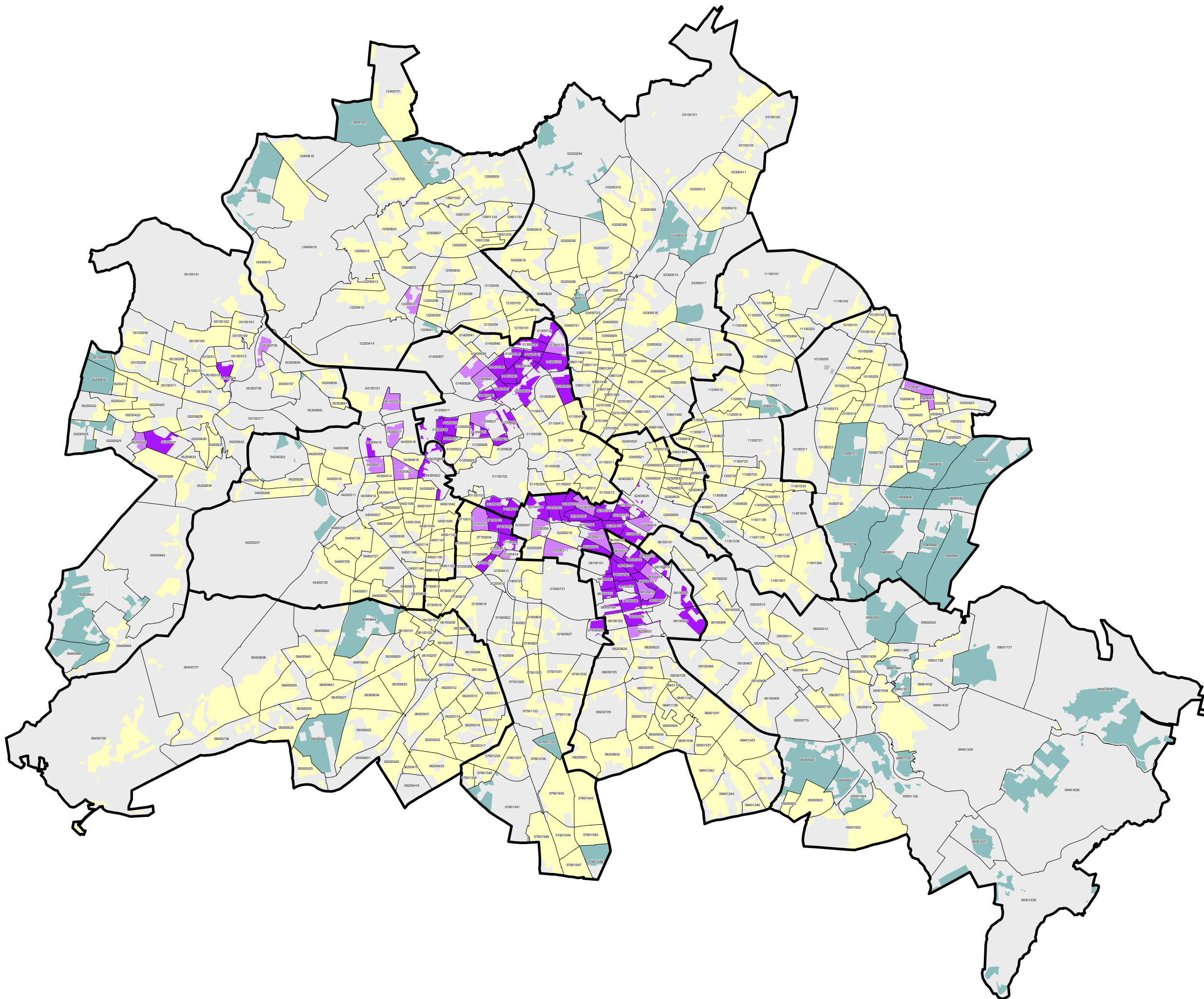
Datenquelle: Amt für Statistik Berlin-Brandenburg, berechnet auf der Basis der Daten der Bundesagentur für Arbeit, SenASGIV

Datenstand: 31.12.2022, LOR 12/2021

Datenbearbeitung: GEWOS

Kartografie: 05/2024, SenStadt I A 14

© Senatsverwaltung für Stadtentwicklung, Bauen und Wohnen Referat I A, Stadtentwicklungsplanung






Altersarmut 2022 gesamt

Anteil der Empfängerinnen und Empfänger von Grundsicherung nach SGB XII, Kap. 4 (außerhalb von Einrichtungen) über Regelaltersgrenze* an allen Personen insgesamt über Regelaltersgrenze* in Prozent am 31.12.2022 auf Ebene der Planungsräume (542 PLR)

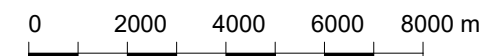
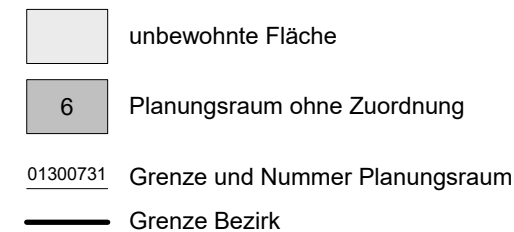
(Kontext-Indikator: K 03)

Äquidistante Gruppenbildung (mit Anzahl PLR)



Mittelwert von 536 PLR (MW): 8,15 %
MIN: 0,00 % / MAX: 36,82 %

* Einwohnerinnen und Einwohner über Regelaltersgrenze zum Stichtag 31.12.2022, siehe Erläuterungen in den Indikatorenblättern zum MSS 2023.



Datenquelle: Amt für Statistik Berlin-Brandenburg, berechnet auf der Basis der Daten der Bundesagentur für Arbeit, SenASGIV
Datenstand: 31.12.2022, LOR 12/2021
Datenbearbeitung: GEWOS
Kartografie: 05/2024, SenStadt I A 14
© Senatsverwaltung für Stadtentwicklung, Bauen und Wohnen
Referat I A, Stadtentwicklungsplanung

