

Release Notes

Geobasisdaten online

Version: 3A Web 6.6.1 / Stand: Januar 2022

Inhaltsverzeichnis

1.	Die neue Version.....	3
2.	Generelles.....	4
2.1	Schreibschutz für PDF-Dateien	4
2.2	Hinweis vor automatischer Abmeldung.....	4
2.3	Browsertest	4
2.4	Passwort vergessen	5
2.5	Kein GeoTIFF mehr.....	5
2.6	Suche über räumliches Gebiet	5
3.	ALKIS.....	6
3.1	Zentrierung der Flurkarte.....	6
3.2	Nordpfeil in der gedrehten Flurkarte	6
3.3	Detailansicht von Flurstücken.....	6
3.4	Historische Flurstücke	6
3.5	Punktkennung Soldner (ohne SOE).....	7
4.	AFIS	8
4.1	Geodätische Grundnetzpunkte	8
4.2	Referenzstationspunkte.....	8
5.	Antrag (KUNO)	9
5.1	Suche nach Anträgen	9
6.	Dokumente (KUNO)	10
6.1	Auftragsposition Datendownload	10
6.2	Erzeugungsdatum	10
6.3	Dateiliste	11
7.	Zusatzthemen.....	12
7.1	Beschreibung	12
7.2	Copyright.....	12

1. Die neue Version

Wir freuen uns, Ihnen die Anwendung Geobasisdaten online in der Version 6.6.1 vorstellen zu können. Die Version beinhaltet Weiterentwicklungen sowie Fehlerbehebungen, die in diesem Dokument beschrieben sind.

Sofern Tickets umgesetzt sind, stehen die Ticketnummern am jeweiligen Themenpunkt.

2. Generelles

2.1 Schreibschutz für PDF-Dateien

Der Schreibschutz für PDF-Dateien ist deaktiviert.

2.2 Hinweis vor automatischer Abmeldung

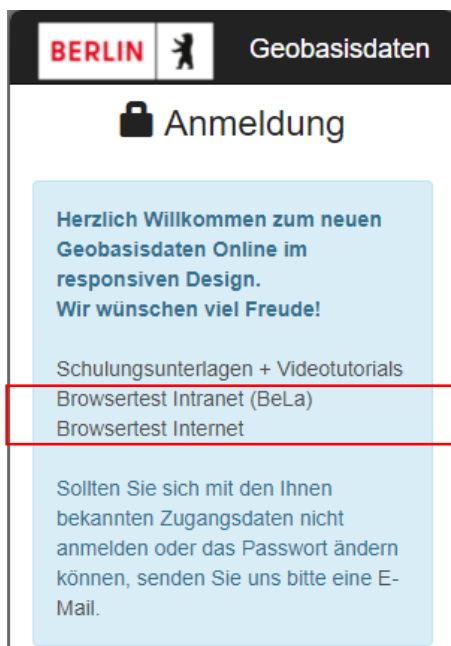
Es wird nun 60 Sekunden vor Ablauf der Sitzung und der damit verbundenen automatischen Abmeldung eine entsprechende Information angezeigt. Der Anwender erhält zusätzlich die Möglichkeit, durch Betätigen einer Schaltfläche die Sitzung zu verlängern.

Ticket#2020103010005810

2.3 Browsertest

Auf der Anmeldeseite wurde der Browsertest vervollständigt. Es wird nun auch abgefragt, ob Cookies erlaubt und Javascript aktiviert ist.

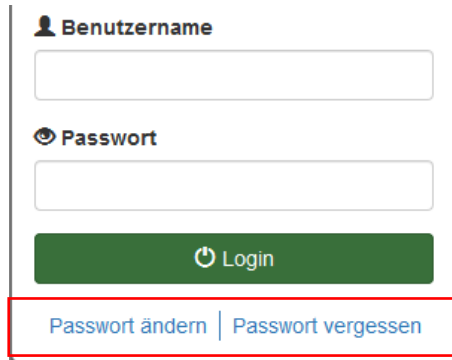
Ticket#2021091510006760



2.4 Passwort vergessen

Auf der Anmeldeseite wurde die Funktion „Passwort vergessen“ implementiert. Nach Abfrage des Benutzernamens erhalten Sie eine E-Mail zur Änderung des Passwortes.

Ticket#2018112310003829



The screenshot shows a login form with two input fields: "Benutzername" and "Passwort". Below the fields is a green "Login" button. At the bottom of the form, there are two links: "Passwort ändern" and "Passwort vergessen". The "Passwort vergessen" link is highlighted with a red box.

2.5 Kein GeoTIFF mehr

In der neuen Version kann als Geodatenbestellung kein GeoTIFF mehr gewählt werden. Dieses Datenformat wurde nur sehr selten abgefragt und entfällt somit aus dem Portfolio.

2.6 Suche über räumliches Gebiet

Bei den Suchen nach Flurstücken und Punkten (ALKIS) oder Festpunkten (AFIS) über räumliches Gebiet wird nun initial die Suche über ausgewähltes Gebiet angeboten. In der attributiven Suche ist das noch nicht umgesetzt. Hier sollt später der Eintrag „selektiertes Gebiet“ als Standard angezeigt werden.

Ticket#2020041610005313



The screenshot shows a search interface with a black header containing a radio button and the text "Punkte". Below the header is a grey "Suche" button. Underneath, the text "Suche über räumliches Gebiet" is displayed. A green button labeled "Suche im ausgewählten Gebiet" is selected. At the bottom, there are six icons: a dot, a square, a triangle, a circle, a star, and a red X.

3. ALKIS

3.1 Zentrierung der Flurkarte

Der Flurkartenrahmen liegt immer komplett sichtbar und zentriert neben den Werkzeugen.

Ticket#2020100110005713

3.2 Nordpfeil in der gedrehten Flurkarte

Bei einer gedrehten Ansicht der Flurkarte erscheint jetzt immer der Nordpfeil.

Ticket#2021090210006678

3.3 Detailansicht von Flurstücken

In der Detailausgabe von Flurstücken werden die Hausnummern nun korrekt sortiert ausgegeben (Ticket#2019121010004950). In der Detailansicht des Werkzeuges „Flurstücke“ wurden die Ausgabefelder „Fläche“ mit denen der Entstehung und letzten Fortführung vertauscht (Ticket#2019121010004944).

Information zum Flurstück 110001-021-00080

Land	Berlin	Gemarkung	Mitte
Bezirk	Mitte	Flur	21
Lage	Chausseestraße 128, 128A, 129 Hannoversche Straße 5A, 5B, 5C	Flurstücksnr.	80
Fläche	7 730 m ²	Entstehung	1991/16081-41
		letzte Fortführung	2020/70065 – Änderung Lage

3.4 Historische Flurstücke

Es werden jetzt auch historische Flurstücke gefunden, die vor ALKIS entstanden sind.

Ticket#2020042710005371

Suche
Ergebnisse
Details

Aktuelle Nachfolger des Suchflurstückes

Das von Ihnen gesuchte Flurstück ist historisch. Sie sehen unten alle Nachfolgefurstücke bis zu den aktuellen Nachfolgern. Es werden nur die aktuellen Flurstücke im weiteren Suchschritt verwendet.

Information zur Historie

- 📄 110058-001-02190
 Gemarkung Lichtenrade, Flur 1, Flurstück 2190
 untergegangen am 16.11.2016
- 📄 110058-001-02234
 Gemarkung Lichtenrade, Flur 1, Flurstück 2234
 untergegangen am 04.01.2017
- 📄 110058-001-02253
 Gemarkung Lichtenrade, Flur 1, Flurstück 2253
 aktuell

3.5 Punktkennung Soldner (ohne SOE)

Bei der Punktausgabe und beim Punktnachweis in CSV und PDF wird im Feld "PunktkennungSoldner" das Feld SOE ausgewertet. Es waren u.U. Textkonstanten wie "PKZ Soldner (neu):" oder "LANDESGRENZE" vorangestellt. Diese Textkonstanten entfallen in der neuen Version.

Alt (fehlerhaft):

Nordwert ETRS89	Punktkennung Soldner	Rechtswert Soldner	Hochwert Soldner
5804168,708	LANDESGRENZE	24922,06	5543,52
5804161,644	PKZ Soldner (neu):00030719206540	24969,98	5537,37
5804167,398	PKZ Soldner (neu):00030719206539	24929,97	5542,36

Neu (korrigiert):

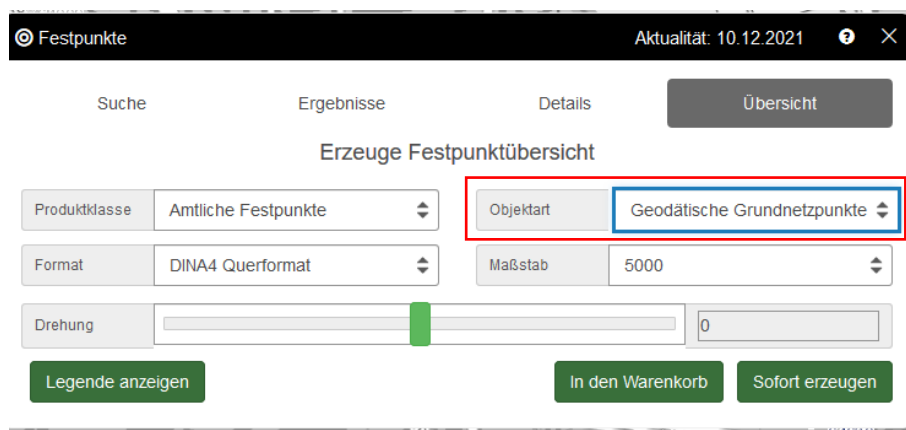
Nordwert ETRS89	Punktkennung Soldner	Rechtswert Soldner	Hochwert Soldner
5804168,708	00030719206538	24922,06	5543,52
5804161,644	00030719206540	24969,98	5537,37
5804167,398	00030719206539	24929,97	5542,36

4. AFIS

4.1 Geodätische Grundnetzpunkte

Die Lagefestpunkte wurden in Geodätische Grundnetzpunkte umbenannt.

Ticket#2017060210002505



4.2 Referenzstationspunkte

Auf Grund der Einstufung von SAPOS als kritische Infrastruktur wurden die Referenzstationspunkte entfernt.

Ticket#2020022710005195

5. Antrag (KUNO)

Dieses Werkzeug steht nicht allen Anwender:innen zur Verfügung

5.1 Suche nach Anträgen

Anträge eines Tages werden jetzt auch gefunden, wenn bei VON und BIS der gleiche Tag eingegeben wird. Vorab musste immer der Folgetag bei BIS gewählt werden, um alle Anträge eines Tages zu finden.

Ticket#2020093010005691



The screenshot shows a web application window titled 'Anträge'. The interface includes a search bar and several filter fields. The search bar contains the text 'Geschäftszeichen'. Below it, there are two filter fields: 'Datum Erzeugung (Von)' and 'Datum Erzeugung (Bis)', both containing the date '20. 12. 2021'. These two filter fields are highlighted with a red rectangular box. The interface also features buttons for 'Neu', 'Suche', 'Ergebnisse', and 'Details'.

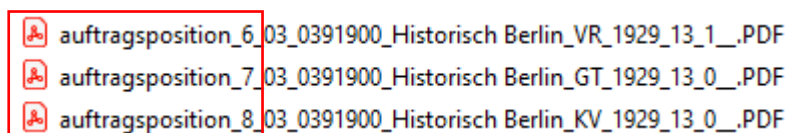
Anträge	
	Neu
	Suche
	Ergebnisse
	Details
Geschäftszeichen	
Datum Erzeugung (Von)	20. 12. 2021
Datum Erzeugung (Bis)	20. 12. 2021

6. Dokumente (KUNO)

Diese Funktion steht nicht allen Anwender:innen zur Verfügung

6.1 Auftragsposition Datendownload

Bei Bestellungen über den Warenkorb steht jetzt zu Beginn (nicht wie vorab am Ende) des Dateinamens „Auftragsposition XY“. Dies hat zur Folge, dass die Risse in KUNO fachlich sinnvoller sortiert sind, da die Aufträge pro Archivart und ergänzende Dokumente geordnet sind.



6.2 Erzeugungsdatum

Sobald Dokumente heruntergeladen werden, wird ein Inhaltsverzeichnis erzeugt. In diesem Inhaltsverzeichnis wird im Bereich Dateiliste das Erzeugungsdatum dieser Dokumente festgehalten. Leider wurde das Datum bei der Umsetzung fehlerhaft/verwirrend „Änderungsdatum“ genannt. Es handelt sich nicht um das Änderungsdatum der Dokumente. Es ist das Datum, an dem die Dokumente in Geobasisdaten online bestellt wurden.

Ticket#2020052510005407

Inhaltsverzeichnis des Produktionsauftrags

WOS Auftragsnummer: 1767
Ihr Zeichen:

Auftragsposition 1
Produkt: Grenzvermessung
Fachliche Selektion: 03_0310000_Fusionsbezirk_VR_2021_Test1_SenSW1_
Bearbeitungsdatum: 20.12.2021 11:23:09
Bezirk: 03
Dokumententyp: VR
Dokumententypname: 03_0310000_Fusionsbezirk_VR_2021_Test1_SenSW1_
Erfassungsdatum: 20.12.2021 11:01:05
Gemarkung: 0310000
Jahrgang: 2021
Ordnungskriterium: Test1
Seite: SenSW1

Dateiliste
Grenzvermessung\auftragsposition_1_03_0310000_Fusionsbezirk_VR_2021_Test1_SenSW1_0_.PDF (Änderungsdatum: 20.12.2021 11:24:02)

6.3 Dateiliste

Sobald Dokumente heruntergeladen werden, wird ein Inhaltsverzeichnis erzeugt. In diesem Inhaltsverzeichnis ist pro Auftragsposition eine Dateiliste mit tatsächlich herunter geladenen Dokumenten vermerkt. Diese Liste beinhaltet ab jetzt nur noch ein zugehöriges Dokument pro Auftragsposition. Vorab wurde die Liste besonders bei einer Vielzahl von heruntergeladenen Dokumenten mit verschiedenen Dokumenten gefüllt, die nicht zur Auftragsposition gehörten.

Ticket#2020112410005871

Alt (fehlerhaft):

[Inhaltsverzeichnis des Produktionsauftrags

WOS Auftragsnummer: 2918
Ihr Zeichen: AlleArchiv
Unser Zeichen: 630905

Auftragsposition 1
Produkt: Alle Archive
Fachliche Selektion: 03-0390600-Niederschönhausen-VR-1905-28-2
Archiv: Vermessungsunterlagen-Grenzvermessung
Bezirk: 03
Dokumententart: VR
Dokumentenname: 03-0390600-Niederschönhausen-VR-1905-28-2
Erfassungsdatum: 19.03.2018 00:00:00

Dateiliste
Alle Archive\auftragsposition_1_03-0390600-Niederschönhausen-VR-1905-28-2.PDF
Alle Archive\auftragsposition_10_03-0310000-Fusionsbezirk-VR-2016-139-1.PDF
Alle Archive\auftragsposition_11_03-0390600-Niederschönhausen-VR-1911-11-13.PDF
Alle Archive\auftragsposition_12_03-0390600-Niederschönhausen-VR-1907-5-1.PDF
Alle Archive\auftragsposition_13_03-0390600-Niederschönhausen-GT-1907-5-0.PDF
Alle Archive\auftragsposition_14_03-0390600-Niederschönhausen-VR-1908-6-1.PDF
Alle Archive\auftragsposition_15_03-0390600-Niederschönhausen-VR-1911-11-10.PDF
Alle Archive\auftragsposition_16_03-0390600-Niederschönhausen-VR-1912-20-1.PDF
Alle Archive\auftragsposition_17_03-0390600-Niederschönhausen-GT-1912-20-0.PDF
Alle Archive\auftragsposition_18_03-0390600-Niederschönhausen-VR-1912-23-1.PDF
Alle Archive\auftragsposition_19_03-0390600-Niederschönhausen-GT-1912-23-0.PDF

Neu (korrigiert):

[Inhaltsverzeichnis des Produktionsauftrags

WOS Auftragsnummer: 1767
Ihr Zeichen:

Auftragsposition 1
Produkt: Grenzvermessung
Fachliche Selektion: 03_0310000_Fusionsbezirk_VR_2021_Test1_SenSW1_
Bearbeitungsdatum: 20.12.2021 11:23:09
Bezirk: 03
Dokumententart: VR
Dokumentenname: 03_0310000_Fusionsbezirk_VR_2021_Test1_SenSW1_
Erfassungsdatum: 20.12.2021 11:01:05
Gemarkung: 0310000
Jahrgang: 2021
Ordnungskriterium: Test1
Seite: SenSW1

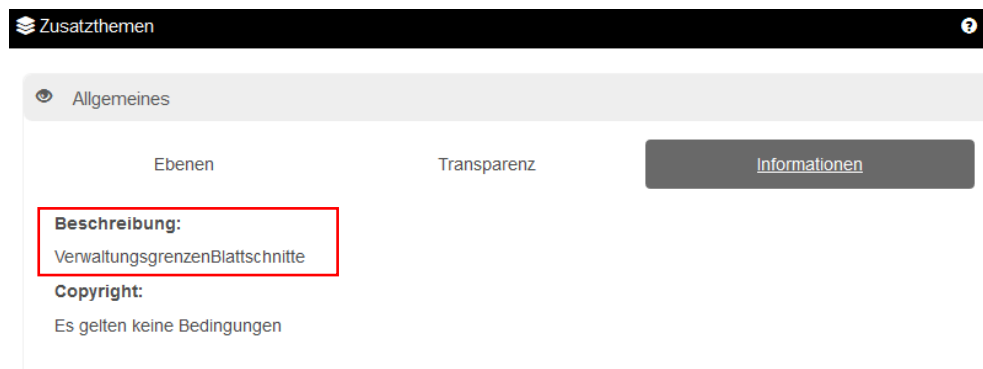
Dateiliste
Grenzvermessung\auftragsposition_1_03_0310000_Fusionsbezirk_VR_2021_Test1_SenSW1__0_.PDF (Änderungsdatum: 20.12.2021 11:24:02)

7. Zusatzthemen

7.1 Beschreibung

Für Zusatzthemen, die von SenSW intern erstellt und in Geobasisdaten online eingebunden wurden (z.B. Allgemeines oder Punkte), steht nun analog zu den Zusatzthemen aus dem FIS-Broker eine Beschreibung zur Verfügung.

Ticket#2020112410005878



Zusatzthemen

Allgemeines

Ebenen Transparenz Informationen

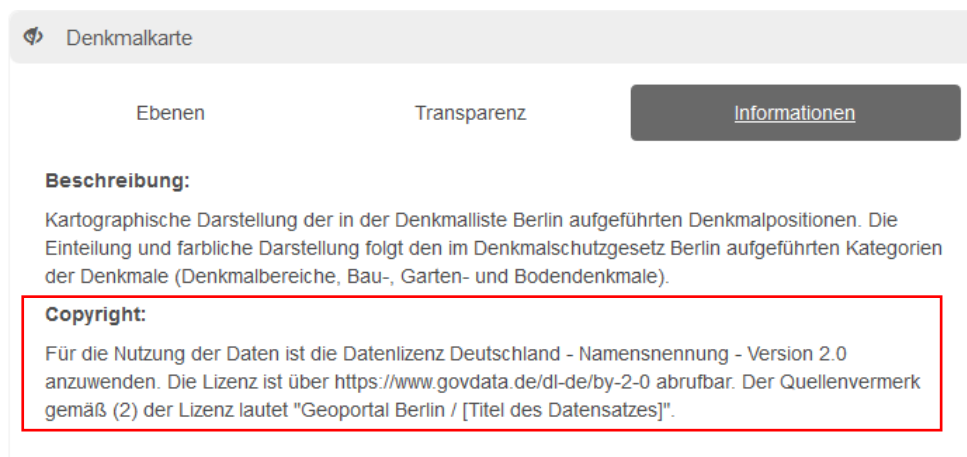
Beschreibung:
VerwaltungsgrenzenBlattschnitte

Copyright:
Es gelten keine Bedingungen

7.2 Copyright

Gemäß AdV wird das Copyright der Zusatzthemen jetzt aus dem Feld „Fees“ und nicht mehr aus dem Feld „accessConstraints“ der Capabilities des WMS-Dienstes ausgewertet. Das hat zur Folge, dass die Nutzungsbedingung des Dienstes korrekt unter „Informationen“ angezeigt wird.

Ticket#2019121010004957



Denkmalkarte

Ebenen Transparenz Informationen

Beschreibung:
Kartographische Darstellung der in der Denkmalliste Berlin aufgeführten Denkmalpositionen. Die Einteilung und farbliche Darstellung folgt den im Denkmalschutzgesetz Berlin aufgeführten Kategorien der Denkmale (Denkmalbereiche, Bau-, Garten- und Bodendenkmale).

Copyright:
Für die Nutzung der Daten ist die Datenlizenz Deutschland - Namensnennung - Version 2.0 anzuwenden. Die Lizenz ist über <https://www.govdata.de/dl-de/by-2-0> abrufbar. Der Quellenvermerk gemäß (2) der Lizenz lautet "Geoportal Berlin / [Titel des Datensatzes]".