



© Christine Klein

- Topographie und Kartographie
- Ingenieurgeodäsie
- Liegenschaftskataster und Grundbuch
- Geo(basis)informationssysteme
- Geoinformatik
- Planung und Bodenordnung
- Immobilienwertermittlung

**Verwaltung bietet fachlich fundierte Ausbildungsplätze**  
 Berlin ist eine junge dynamisch wachsende Stadt. Dazu gehört eine moderne Verwaltung, die mit aktuellem fachlichen Wissen die Stadt steuert. Werden Sie Teil dieser Verwaltung und seien Sie dabei, wenn wichtige Weichen der Stadtentwicklung gestellt werden. Nutzen Sie die Vorteile, die wir Ihnen mit einem Ausbildungsplatz in der Verwaltung bieten können: Praxisnähe, einen fachlichen Themenmix, teamorientierte Arbeitsstrukturen und die Voraussetzungen auch längerfristig in der Verwaltung arbeiten zu können.

Aber wir profitieren auch von Ihnen. Nur durch junge Menschen bleiben wir am Puls der Zeit. Wir freuen uns auf Sie!


Senatsverwaltung für Stadtentwicklung und Wohnen  
 Abteilung III - Geoinformation -  
 Fehrbellener Platz 1  
 10707 Berlin

Ansprechpartnerin  
 Frauke Bergmann  
 E-Mail: [frauke.bergmann@sensw.berlin.de](mailto:frauke.bergmann@sensw.berlin.de)

[www.stadtentwicklung.berlin.de](http://www.stadtentwicklung.berlin.de)

Layout  
 Christine Klein

Berlin, April 2021



Titelbild: © Christine Klein

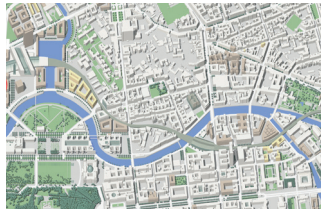
Senatsverwaltung für Stadtentwicklung und Wohnen	BERLIN	
Kommunikation Fehrbellener Platz 4 10707 Berlin		



**WIR SUCHEN TRAINEES  
 DER FACHRICHTUNG  
 GEODÄSIE**




© Christine Klein




© Geoportal Berlin/ Planwerk Innenstadt 3D



© Christine Klein



© Christine Klein



© Christine Klein



© Geoportal Berlin/Karte v. Berlin 1:5000 (K5)

## Sind Sie interessiert als Trainee im Berliner Geoinformations- und Vermessungswesen zu arbeiten?

Hier erfahren Sie mehr:

Mit der zweijährigen Traineeausbildung bieten wir Ihnen die Chance in den gehobenen vermessungstechnischen Verwaltungsdienst einzusteigen. Das Trainee-Programm hat das Ziel, Nachwuchskräfte mit einem abgeschlossenen Bachelorstudium zusätzlich mit Schlüsselqualifikationen auszustatten. Es dient dazu, das während des Studiums erworbene Fachwissen zu ergänzen und in der Verwaltungspraxis anzuwenden.

Die hauptberufliche Tätigkeit ist auf 24 Monate befristet und wird mit der Entgeltgruppe E10 des Tarifvertrages der Länder vergütet. In dieser Zeit lernen Sie verschiedene Arbeitsgebiete des öffentlichen Geoinformations- und Vermessungswesens in der Senatsverwaltung für Stadtentwicklung und Wohnen und den Bezirksverwaltungen kennen.

Zu Ihren Aufgaben gehört:

- Selbstständige Sachbearbeitung: Im allgemeinen Verwaltungsrecht, im besonderen Verwaltungsrecht (im Bereich des öffentlichen Geoinformations- und Vermessungswesens), Recht auslegen und anwenden, Be-

scheide erteilen, Widersprüche bearbeiten, Anträge interner und externer Kunden bearbeiten

- Planung, Organisation und Informationsverarbeitung: Informationen sammeln, auswerten und weitergeben, Konzepte vorbereiten, strukturierte, eigenständige und effektive Arbeitsplanung und -abwicklung, Arbeitsabläufe organisieren und koordinieren, IT-Fachverfahren anwenden
- Kundenorientiertes Handeln: Anforderungen interner sowie externer Kundinnen und Kunden erkennen, aufnehmen und das Handeln entsprechend der spezifischen Situation anpassen und beraten, betreuen und entscheiden

Wir bieten Ihnen eine praktische Ausbildung in der Senatsverwaltung für Stadtentwicklung und Wohnen, sowie innerhalb der Berliner Bezirksverwaltungen. Wir unterstützen Sie bei der Ausbildung durch ein freundliches Arbeitsumfeld, flexible Arbeitszeitmodelle, ein attraktives Fortbildungsangebot und regelmäßige Angebote des Gesundheitsmanagements.

Das Trainee-Programm gliedert sich in drei Abschnitte à 8 Monate. Ein Ausbildungsabschnitt erfolgt bei der Abteilung III Geoinformation der Senatsverwaltung für Stadtentwicklung und Wohnen. Zwei weitere Abschnitte werden in bezirklichen Fachbereichen für Vermessung und Geoinformation absolviert. Nach jedem Abschnitt erhalten Sie ein Zeugnis. Die Zeugnisse sind eine Voraussetzung, um die Laufbahnbefähigung von der Laufbahnordnungsbehörde

für das 1. Einstiegsamt Laufbahngruppe 2 zu erhalten. Nach Beendigung des 2-jährigen Trainee-Programms haben Sie die Möglichkeit sich nicht nur mit erweiterter Qualifikation auf Tarifstellen, sondern bei Vorliegen der sonstigen beamtenrechtlichen Voraussetzungen auch auf Beamtenstellen im vermessungstechnischen Verwaltungsdienst im Land Berlin zu bewerben.

Das Kerngeschäft der Berliner Vermessungs- und Geoinformationsverwaltung ist die Sicherung des Grundeigentums mit der Führung des Liegenschaftskatasters. Daher ist vorgesehen, einen der beiden bezirklichen Ausbildungsabschnitte im Bereich des Liegenschaftskatasters zu absolvieren. Dazu zählt das Vorbereiten und Durchführen einer Liegenschaftsvermessung sowie das anschließende Übernehmen selbiger ins Liegenschaftskataster. Weitere Einsatzstellen können sowohl im technischen Innendienst als auch im Bereich der Geodatenverarbeitung liegen.

Was müssen Sie mitbringen?

Abgeschlossenes Hochschulstudium in einem Bachelorstudiengang der Studiengänge Geodäsie/Geoinformation/Geoinformatik oder eines vergleichbaren Studienganges.

Wir erwarten Fachkenntnisse in:

- Vermessungskunde
- Referenz- und Bezugssystemen
- Geodätischen Rechenverfahren und Ausgleichsrechnung
- Photogrammetrie und Fernerkundung