

# Gesetz- und Verordnungsblatt



Gesetz- und Verordnungsblatt für Berlin  
Herausgeber: Senatsverwaltung für Justiz und Verbraucherschutz

82. Jahrgang Nr. 21

Berlin, den 30. Juni 2026

03227

17.6.2026	Verordnung über die Einstufung von bestimmten Straßen, Wegen, Plätzen oder sonstigen Bereichen als kriminalitätsbelastete Orte (kbO-Verordnung) . . . . . 2011-1-13	466
25.6.2026	Zweite Verordnung zur Änderung der Verordnung über die Reinigung von öffentlichen Grün- und Erholungsanlagen sowie landeseigenen Waldflächen . . . . . 2132-3-3	474

Wolters Kluwer Deutschland GmbH  
Wolters-Kluwer-Straße 1 • 50354 Hürth  
Postvertriebsstück • 03227 • Entgelt bezahlt • Deutsche Post AG

**Herausgeber:**  
Senatsverwaltung für Justiz und Verbraucherschutz  
Salzburger Straße 21–25, 10825 Berlin

**Redaktion:**  
Salzburger Straße 21–25, 10825 Berlin  
Telefon: 030/9013 3380, Telefax: 030/9013 2000  
E-Mail: gvbl@senjustv.berlin.de  
Internet: www.berlin.de/sen/justv

**Verlag und Vertrieb:**  
Wolters Kluwer Deutschland GmbH, Wolters-Kluwer-Straße 1, 50354 Hürth  
Telefon: 02233/3760-7000  
Kundenservice: Telefon 02233 / 3760-7201, Telefax: 02233 / 3760-7202  
Serviceportal: www.hilfe.wolterskluwer.de  
www.wolterskluwer.com

**Druck:**  
Druckhaus Tecklenborg, Siemensstraße 4, 48565 Steinfurt

**Bezugspreis:**  
Vierteljährlich 18,65 € inkl. Versand und MwSt. bei sechswöchiger Kündigungsfrist zum Quartalsende. Im Bezugspreis ist die Mehrwertsteuer enthalten. Der angewandte Steuersatz beträgt 7% für das Printprodukt und 19% für die Online-Komponente. Laufender Bezug und Einzelhefte durch den Verlag.  
Preis dieses Heftes 4,80 €

**Verordnung**  
**über die Einstufung von bestimmten Straßen, Wegen, Plätzen**  
**oder sonstigen Bereichen als kriminalitätsbelastete Orte**  
**(kbO-Verordnung)**  
Vom 17. Juni 2026

Auf Grund des § 17a Absatz 1 des Allgemeinen Sicherheits- und Ordnungsgesetzes in der Fassung der Bekanntmachung vom 11. Oktober 2006 (GVBl. S. 930), das zuletzt durch Artikel 5 des Gesetzes vom 1. April 2026 (GVBl. S. 158) geändert worden ist, verordnet die Senatsverwaltung für Inneres und Sport:

§ 1  
Einstufung bestimmter Bereiche  
als kriminalitätsbelastete Orte

Die in der Anlage beschriebenen und kartografisch dargestellten Bereiche werden als kriminalitätsbelastete Orte (kbO) im Sinne von § 17a Absatz 1 Satz 1 des Allgemeinen Sicherheits- und Ordnungsgesetzes in Berlin eingestuft.

§ 2  
Nicht öffentlich zugängliche Gebäude  
und dazugehörige Grundstücke

§ 1 findet keine Anwendung auf die sich in den Bereichen befindlichen nicht öffentlich zugänglichen Gebäude und dazugehörigen Grundstücke.

§ 3  
Inkrafttreten

Diese Verordnung tritt am 1. Juli 2026 in Kraft.

Berlin, den 17. Juni 2026

Senatsverwaltung für Inneres und Sport  
Iris Spranger

## Anlage zu § 1

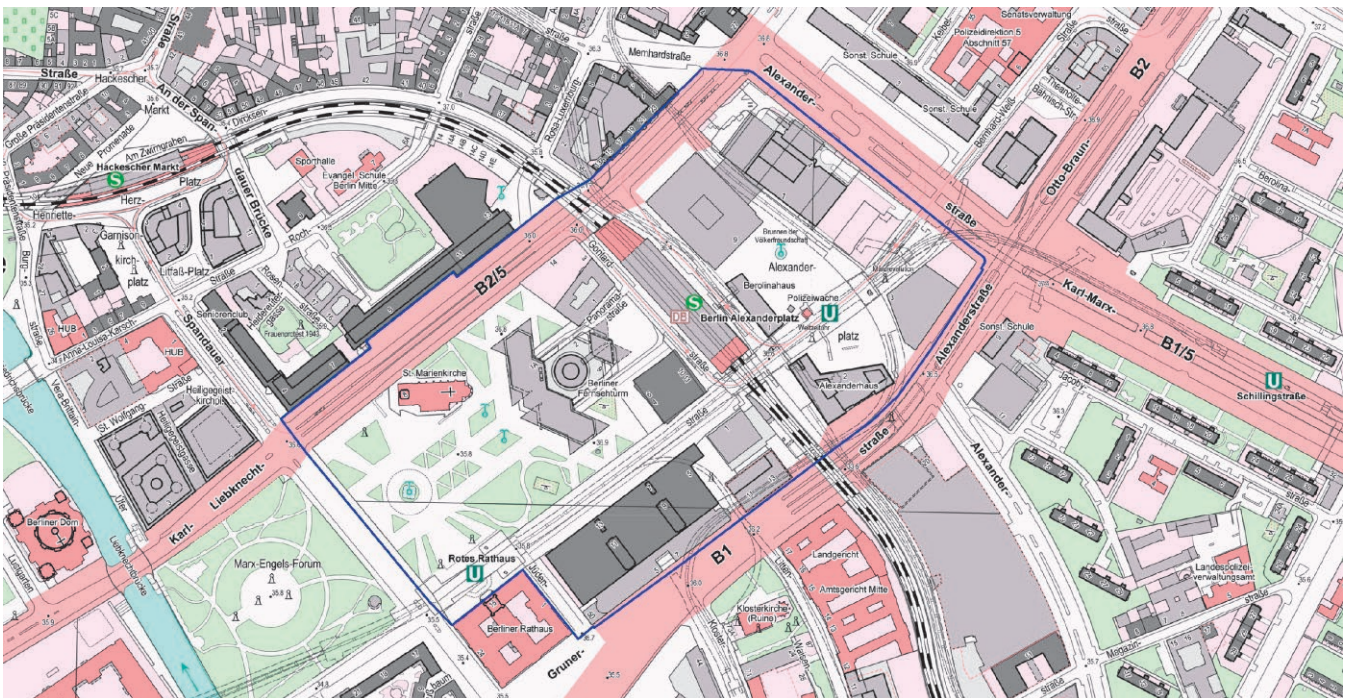
Die als kriminalitätsbelastete Orte (kbO) eingestuftten Bereiche befinden sich innerhalb der folgenden räumlichen Umgrenzungen:

### 1. kbO Alexanderplatz

Der kbO Alexanderplatz verläuft (wenn nicht anders gekennzeichnet straßenseitig an den Grundstücksgrenzen) beginnend nördlich im Uhrzeigersinn innerhalb der folgenden räumlichen Umgrenzung:

- Kreuzung Karl-Liebknecht-Straße / Memhardstraße / Alexanderstraße entlang des südlichen Fahrbahnrandes der Alexanderstraße in Fahrtrichtung Karl-Marx-Allee bis zur Kreuzung Alexanderstraße / Karl-Marx-Allee / Otto-Braun-Straße,
- Kreuzung Alexanderstraße / Karl-Marx-Allee / Otto-Braun-Straße in südlicher Richtung entlang des nordwestlichen Fahrbahnrandes der Alexanderstraße und der Grunerstraße in Fahrtrichtung Leipziger Straße bis zur Einmündung Grunerstraße / Judenstraße,
- Einmündung Grunerstraße / Judenstraße inklusive der nördlichen Fußgängerquerung der Judenstraße,
- Judenstraße 1 (Nordostseite des Roten Rathauses)
- Rathausstraße 15 (Nordwestseite des Roten Rathauses)
- Kreuzungsbereich Rathausstraße / Spandauer Straße bis zum Fahrbahnrand der Spandauer Straße Fahrtrichtung Karl-Liebknecht-Straße,
- Spandauer Straße zwischen Rathausstraße und Karl-Liebknecht-Straße entlang des Fahrbahnrandes der Spandauer Straße Fahrtrichtung Karl-Liebknecht-Straße,
- Kreuzungsbereich Spandauer Straße / Karl-Liebknecht-Straße entlang des Fahrbahnrandes der Spandauer Straße Fahrtrichtung Anna-Louisa-Karsch-Straße inklusive der nordöstlichen Fußgängerquerung,
- Karl-Liebknecht-Straße 7 – 23
- Kreuzungsbereich Karl-Liebknecht-Straße / Memhardstraße/Alexanderstraße entlang des Fahrbahnrandes Memhardstraße / Alexanderstraße Fahrtrichtung Karl-Marx-Allee inklusive der Fußgängerquerung.

### Lagekarte



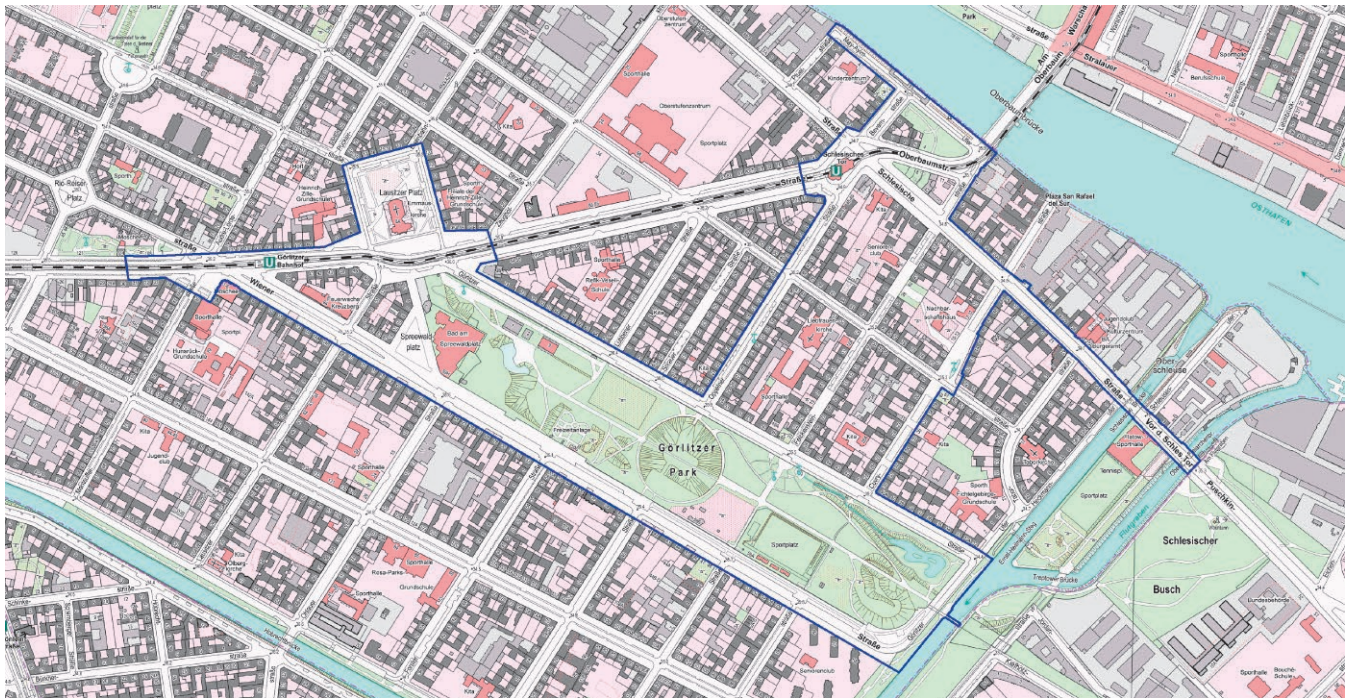
Quelle: Goodview – Karte erstellt am 20. Mai 2026 – Polizei Berlin

## 2. kbO Görlitzer Park/Wrangelkiez

Der kbO Görlitzer Park/Wrangelkiez verläuft (wenn nicht anders gekennzeichnet straßenseitig an den Grundstücksgrenzen) beginnend nördlich im Uhrzeigersinn innerhalb der folgenden räumlichen Umgrenzung:

- Skalitzer Straße 108 – 96,
- Lausitzer Platz 6 – 2 sowie der am Lausitzer Platz anliegenden Gebäudeteile der Gebäude Lausitzer Platz 1 sowie Waldemarstr. 119 inklusive der Fußgängerquerung im Kreuzungsbereich Waldemarstraße / Lausitzer Platz,
- Lausitzer Platz 17 – 13 sowie dem ausschließlich am Lausitzer Platz anliegenden Gebäudeteil des Gebäudes Lausitzer Platz 12 a inklusive der Fußgängerquerung im Kreuzungsbereich Eisenbahnstraße / Lausitzer Platz,
- Lausitzer Platz 12 – 7,
- Skalitzer Str. 95 a – 94 a sowie Skalitzer Str. 48,
- Görlitzer Str. 74 – 55,
- Oppelner Str. 23 – 3,
- Skalitzer Str. 72 und Skalitzer Str. 74, 74a und 73,
- Kreuzungsbereich Skalitzer Straße / Köpenicker Straße / Oberbaumstraße inklusive der westlichen Fußgängerquerung der Köpenicker Straße,
- der an der Oberbaumstraße anliegenden Gebäudeteil der Köpenicker Str. 1, 1A,
- Bevernstr. 4 – 1,
- May-Ayim-Ufer (inklusive des Kurvenbereiches Pfulstraße / May-Ayim-Ufer mit Gehweg und Fahrbahn),
- Falckensteinstr. 49 – 44A,
- Schlesische Str. 39 – 26, Schlesische Brücke, Vor dem Schlesischen Tor, Obere Freiarchenbrücke, Schlesische Str. 25-16,
- Cuvrystr. 49 – 42, Wrangelstr. 61, Cuvrystr. 40-30,
- Görlitzer Str. 40A-32,
- Görlitzer Ufer bis zum Landwehrkanal einschließlich der Lohmühlenuferbrücke,
- Wiener Str. 58 – 1 und der Skalitzer Str. 38 – 31

### Lagekarte



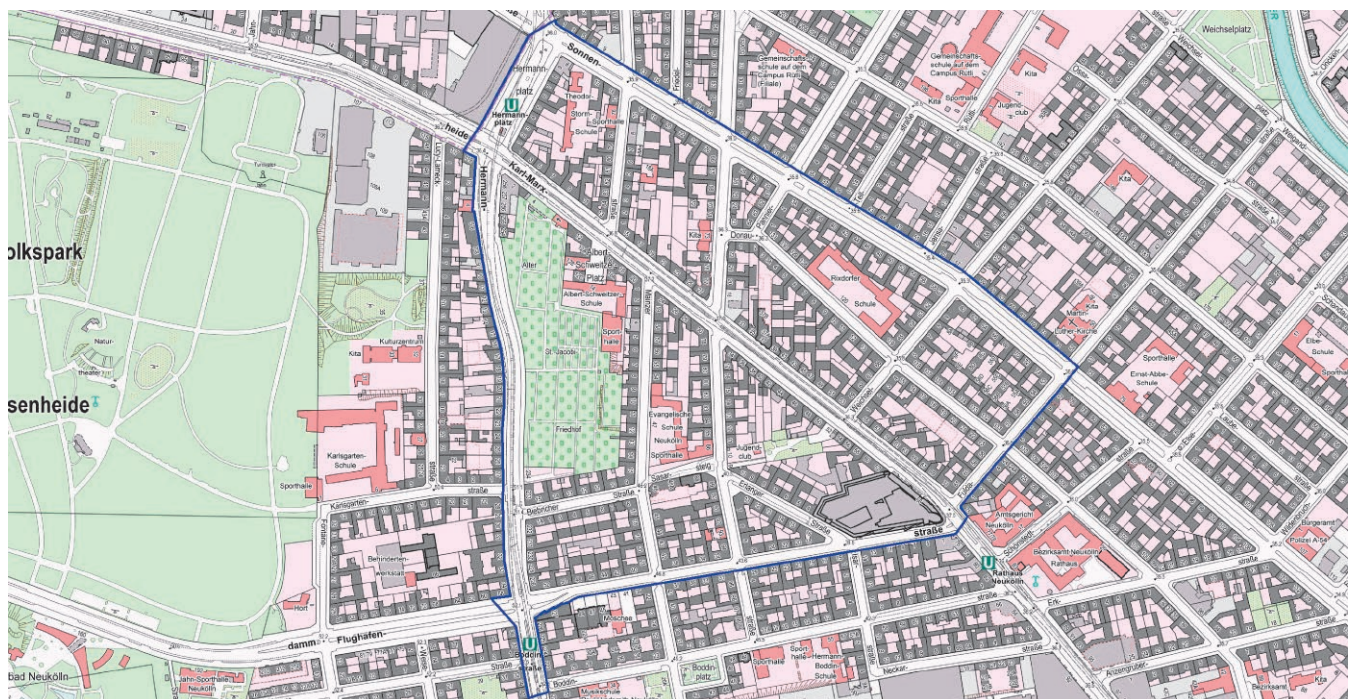
Quelle: Goodview – Karte erstellt am 20. Mai 2026 – Polizei Berlin

### 3. kbO Hermannplatz/Donaukiez

Der kbO Hermannplatz/Donaukiez verläuft (wenn nicht anders gekennzeichnet straßenseitig an den Grundstücksgrenzen) beginnend nördlich im Uhrzeigersinn innerhalb der folgenden räumlichen Umgrenzung:

- Sonnenallee 1 – 73 (nur die ungeraden Hausnummern),
- kompletter Kreuzungsbereich Sonnenallee / Fuldastraße mit Fußgängerquerungen,
- Fuldastraße 10 – 1,
- Karl-Marx-Straße 75,
- Flughafenstraße 1 – 49,
- Hermannstraße 227 – 223,
- Einmündung Boddinstraße / Hermannstraße mit Fußgängerquerung,
- Hermannstraße 40 – 36 (mit Grundstücksgrenze in der Flughafenstraße) und Flughafenstraße 58,
- Hermannstraße 34 – 1 und Hasenheide 119,
- Hermannplatz 10 (entlang der Bauflucht des Gebäudes Galeria Hermannplatz), Sonnenallee 1

#### Lagekarte



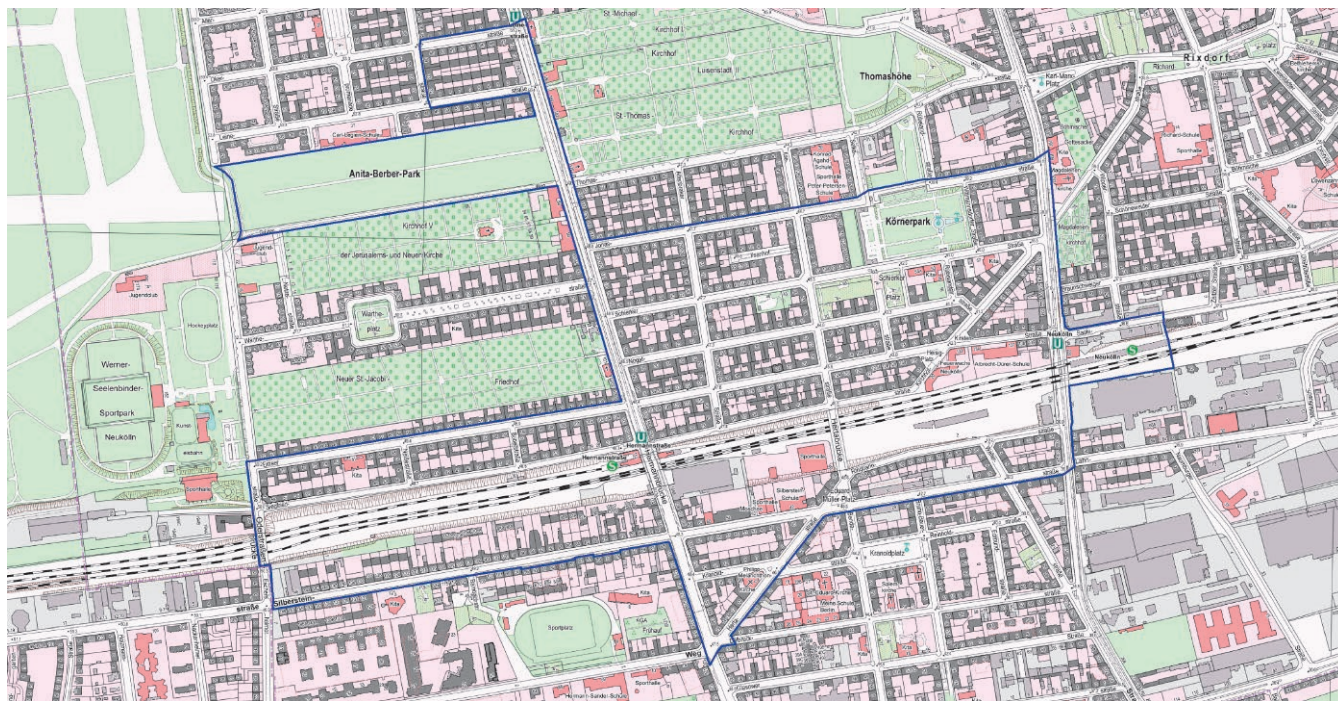
Quelle: Goodview – Karte erstellt am 20. Mai 2026 – Polizei Berlin

#### 4. kbO Hermannstraße/Bahnhof Neukölln

Der kbO Hermannstraße/Bahnhof Neukölln verläuft (wenn nicht anders gekennzeichnet straßenseitig an den Grundstücksgrenzen) beginnend nördlich im Uhrzeigersinn innerhalb der folgenden räumlichen Umgrenzung:

- Okerstr. 8 – 1,
- Hermannstr. 195 – 174,
- Jonasstr. 35 – 1,
- Karl-Marx-Str. 199 – 225,
- Saalestr. 1 – 11 inklusive der Gehwege und Fahrbahnen sowie des östlichen Durchganges zum S-Bahnhof Neukölln,
- S-Bahngelände Bahnhof Neukölln bis an die nördliche Grundstücksgrenze Karl-Marx-Str. 231,
- Karl-Marx-Str. 231 – 239, Kreuzungsbereich Karl-Marx-Straße/Lahnstraße/Silbersteinstraße mit Fußgängerquerung,
- Silbersteinstr. 1 – 39, Hertastr. 27 – 18, Gebäude Delbrückstraße 31 nur die Gebäudeseite an der Hertastraße, Delbrückstr. 32,
- Kreuzungsbereich Delbrückstraße / Hertastraße / Hermannstraße / Mariendorfer Weg,
- Hermannstr. 125 – 117,
- Silbersteinstr. 65 – 149 (mit nördlicher Grundstücksgrenze Escherheimer Weg 7),
- Escherheimer Weg ohne Gehwege und Fahrbahn zwischen Silberstein und Oderstraßenbrücke,
- Oderstraßenbrücke inklusive des westlichen Gehweges,
- Oderstr. 194 bis Einmündungsbereich Emser Straße mit Fußgängerquerungen,
- Emser Str. 72 – 38,
- Hermannstr. 106 – 86,
- Anita-Berber-Park inklusive des Grünen Weges ausschließlich Oderstraße,
- Hermannstr. 78 – 77,
- Leinestr. 57 – 49,
- Weisestr. 32 – 34 inklusive östlicher Gehweg

#### Lagekarte



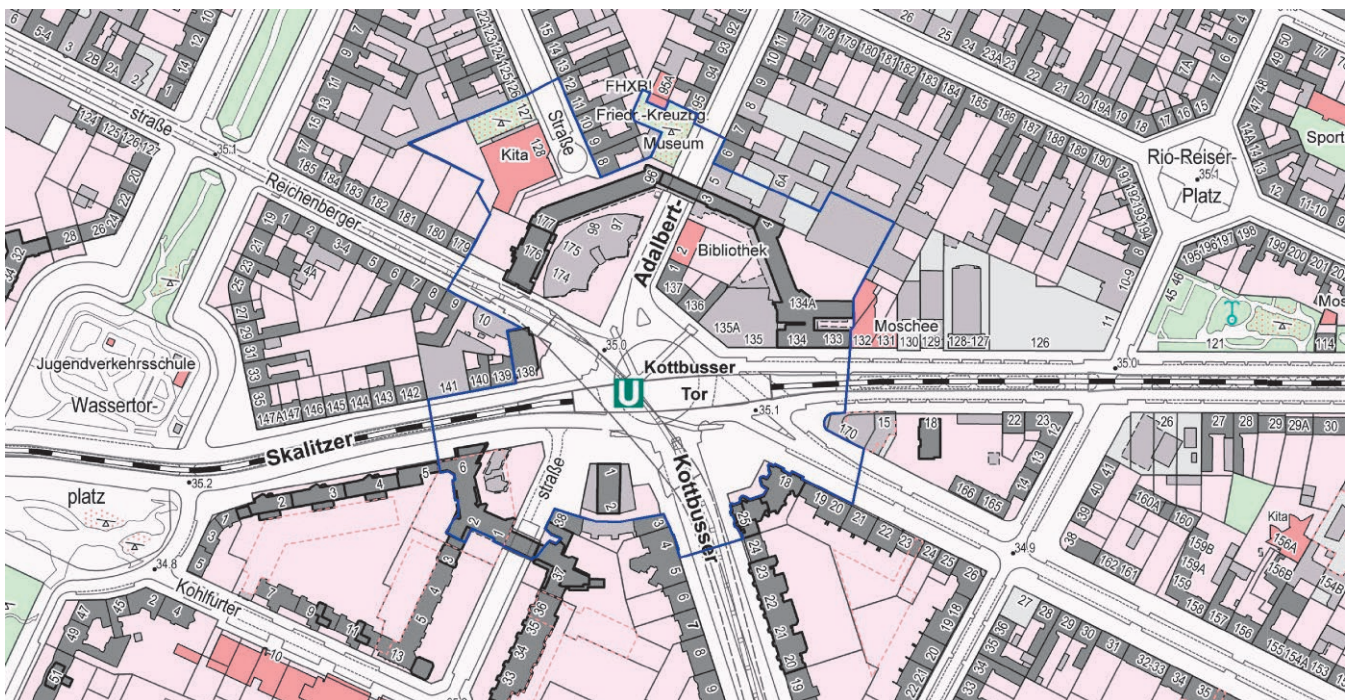
Quelle: Goodview – Karte erstellt am 20. Mai 2026 – Polizei Berlin

### 5. kbO Kottbusser Tor

Der kbO Kottbusser Tor verläuft (wenn nicht anders gekennzeichnet straßenseitig an den Grundstücksgrenzen) beginnend nördlich im Uhrzeigersinn innerhalb der folgenden räumlichen Umgrenzung:

- Adalbertstr. 6,
- Gebäudekomplex Adalbertstr. 1 – 5 / Skalitzer Str. 133 – 137 (einschließlich Gebäude und dazugehörige Hinterhöfe),
- Reichenberger Str. 170 sowie 18 – 20,
- Kottbusser Str. zwischen 25, 4 und 3, sowie Admiralstr. 38 (die Gebäude Kottbusser Str. 1 und 2 einschließend),
- Admiralstr. 37 sowie Admiralstr. 1 und 2 sowie Skalitzer Str. 6 (die Gebäude Admiralstr. 1 und 2, sowie Skalitzer Str. 6 einschließend),
- Skalitzer Str. 141 – 139 und Reichenberger Str. 10 (das Gebäude Skalitzer Str. 138 einschließend),
- Reichenberger Str. 10 – 9,
- Reichenberger Str. 179 sowie Dresdener Str. 127 mit Gebäude und rückseitigen Grundstücksgrenzen (die Gebäude und Flächen Reichenberger Str. 176/177 sowie Dresdener Str. 127/128 einschließend),
- Dresdener Str. 12 – 8 Adalbertstr. 95 (angrenzend an der Baufluchtlinie Haus Nr. 95 hierbei die Gehwege und Fläche Adalbertstr. 96 und Fläche zwischen Adalbertstr. 96 und Adalbert 95 einschließend).

### Lagekarte



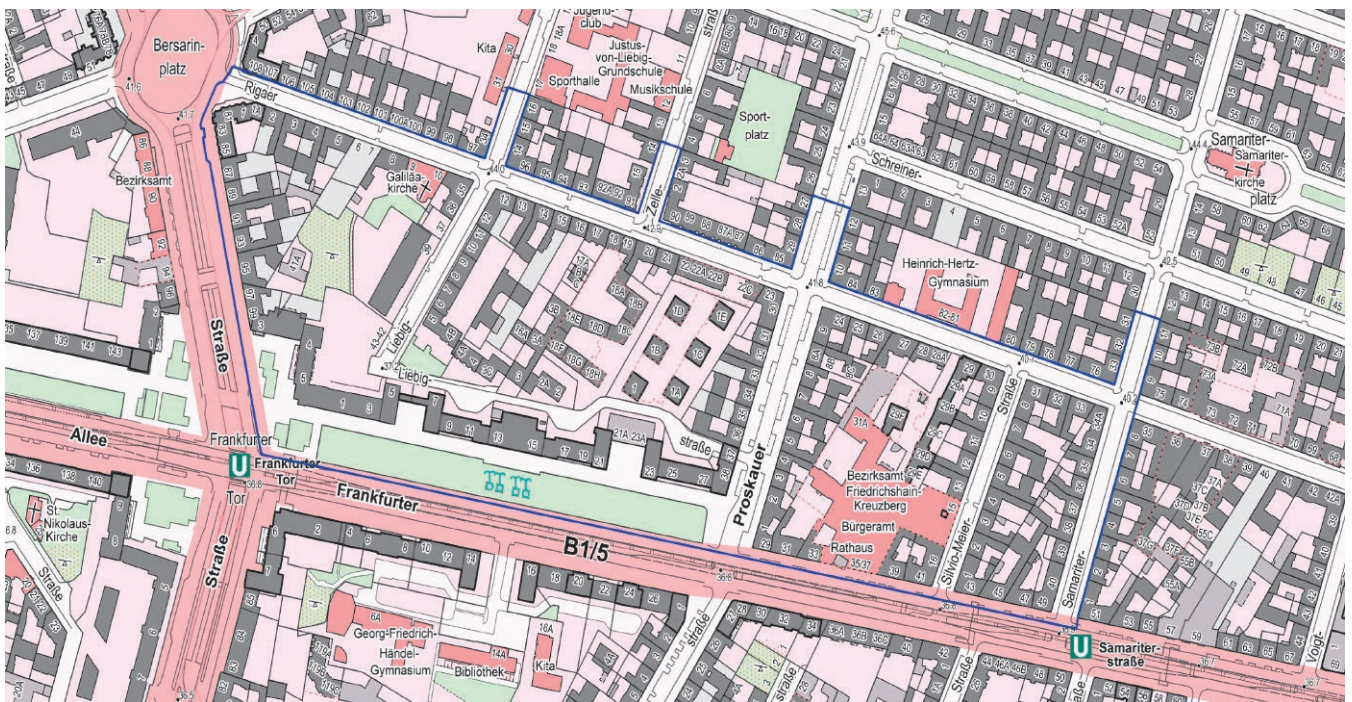
Quelle: Goodview – Karte erstellt am 20. Mai 2026 – Polizei Berlin

## 6. kbO Rigaer Straße

Der kbO Rigaer Straße verläuft (wenn nicht anders gekennzeichnet straßenseitig an den Grundstücksgrenzen) beginnend nördlich im Uhrzeigersinn innerhalb der folgenden räumlichen Umgrenzung:

- Rigaer Str. 108 Gebäudeecke Petersburger Straße / Bersarinplatz bis Rigaer Str. 97,
- Liebigstr. 34 – 31 (Höhe Eingang Kita) und Liebigstr. 16 – 14,
- Rigaer Str. 96 – 91,
- Zellestr. 15 – 14 und 3 – 2,
- Rigaer Str. 90 – 85,
- Proskauer Str. 29 – 27 und Proskauer Str. 12 – 10,
- Rigaer Str. 84 – 76,
- Samariterstr. 33 – 31 und Samariterstr. 11 – 1,
- Einmündungsbereich Samariterstraße/Frankfurter Allee nur nördliche Fußgängerquerung
- Frankfurter Allee 49 – 1 bis an den nördlichen Fahrbahnrand / die Parktaschen der Frankfurter Allee Fahrtrichtung Alexanderplatz,
- Kreuzungsbereich Frankfurter Allee / Petersburger Straße und Frankfurter Tor 3 – 5 (nordöstlicher Quadrant) inklusive der Gehwege bis an die Fahrbahnränder,
- Petersburger Str. 99 – 81 mit dem östlichen Gehweg bis an den Fahrbahnrand Petersburger Straße Fahrtrichtung Landsberger Allee,
- Petersburger Str. 81 / Rigaer Str. 1 mit Gehweg bis an den Fahrbahnrand der Petersburger Straße
- Einmündungsbereich Petersburger Straße / Bersarinplatz / Rigaer Straße inklusive der Gehwege und Fußgängerquerungen bis an den Fahrbahnrand der Petersburger Straße / des Bersarinplatzes Fahrtrichtung Landsberger Allee

### Lagekarte



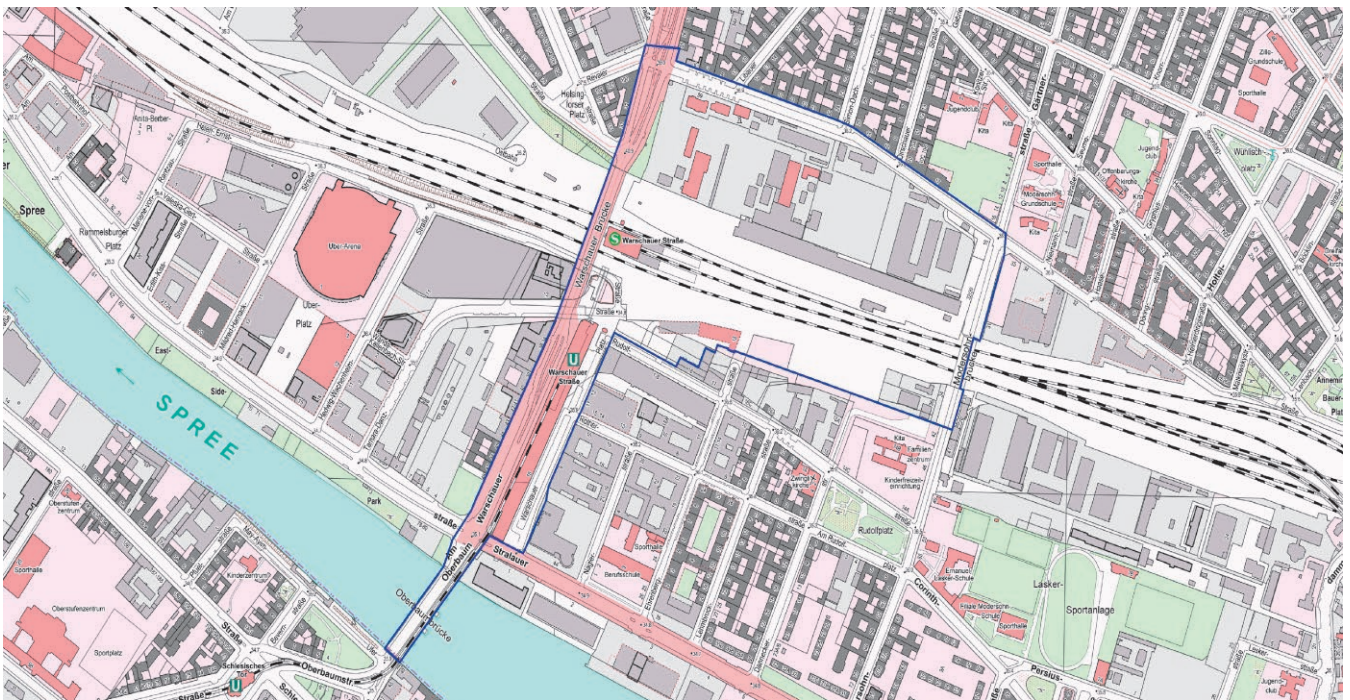
Quelle: Goodview – Karte erstellt am 20. Mai 2026 – Polizei Berlin

### 7. kbO Warschauer Brücke

Der kbO Warschauer Brücke verläuft (wenn nicht anders gekennzeichnet straßenseitig an den Grundstücksgrenzen) beginnend nördlich im Uhrzeigersinn innerhalb der folgenden räumlichen Umgrenzung:

- Revaler Str. 2 (an der Gebäudeecke) angrenzend an den Kreuzungsbereich Revaler Straße / Warschauer Straße (nordwestlicher Quadrant) inklusive der Fußgängerquerungen,
- Warschauer Str. 55 (Gebäudeteil „Berliner Sparkasse“) und Revaler Str. 6 bis Revaler Str. 17 und nördlicher Gehweg bis Kreuzung Revaler Straße / Modersohnstraße,
- Kreuzungsbereich Revaler Straße / Modersohnstraße inklusive der Fußgängerquerungen,
- Modersohnstr. 31 – Modersohnbrücke – Modersohnstr. 45
- Modersohnstr. 36 – Rudolfstraße 15 – 16 c nördliche Grundstücksgrenzen bis Ehrenbergstr. 15 / Wendehammer Ehrenbergstraße
- Zwischen den Grundstücksgrenzen Ehrenbergstr. 15 / Rudolfstr. 17 sowie entlang der Rückseite (Nordseite) des Gebäudes Rudolfstr. 18,
- Rudolfstraße 18 angrenzend bis Warschauer Platz entlang der südlichen Grundstücksgrenze ohne Gehwege und Fahrbahn,
- Warschauer Platz 12 bis Einmündung Warschauer Platz / Stralauer Allee inklusive des östlichen Gehweges
- Einmündung Warschauer Platz / Stralauer Allee inklusive des nördlichen Gehweges der Stralauer Allee bis Kreuzungsbereich Stralauer Allee / Warschauer Straße inklusive aller Fußgängerquerungen,
- Am Oberbaum und Oberbaumbrücke inklusive aller Gehwege und Fahrbahnen,
- Kreuzungsbereich Warschauer Straße / Stralauer Allee nordwestlicher Quadrant mit anliegendem Gehweg, Warschauer Str. 48 – 34,
- Warschauer Brücke inklusive des westlichen Gehweges und darunterliegender Fläche (Helen-Ernst-Straße / Tamara-Danz-Straße),
- Einmündungsbereich Warschauer Straße / Marchlewskistraße inklusive der Fußgängerquerung,
- Warschauer Straße 33 bis Kreuzung Revaler Straße / Warschauer Straße inklusive der westlichen Fußgängerquerung.

### Lagekarte



Quelle: Goodview – Karte erstellt am 20. Mai 2026 – Polizei Berlin

**Zweite Verordnung**  
**zur Änderung der Verordnung über die Reinigung von öffentlichen**  
**Grün- und Erholungsanlagen sowie landeseigenen Waldflächen**  
 Vom 25. Juni 2026

Auf Grund des § 1a Absatz 2 des Straßenreinigungsgesetzes vom 19. Dezember 1978 (GVBl. S. 2501), das zuletzt durch Gesetz vom 9. März 2026 (GVBl. S. 118) geändert worden ist, verordnet die Senatsverwaltung für Mobilität, Verkehr, Klimaschutz und Umwelt im Einvernehmen mit der Senatsverwaltung für Wirtschaft, Energie und Betriebe und der Senatsverwaltung für Finanzen:

**Artikel 1**  
**Änderung der Verordnung über die Reinigung**  
**von öffentlichen Grün- und Erholungsanlagen**  
**sowie landeseigenen Waldflächen**

Das Verzeichnis der ausgewählten öffentlichen Grün- und Erholungsanlagen und landeseigenen Waldflächen in der Anlage zu § 1 der Verordnung über die Reinigung von öffentlichen Grün- und Erholungsanlagen sowie landeseigenen Waldflächen vom 18. Dezember 2020 (GVBl. S. 1526), die zuletzt durch Verordnung vom 4. Juni 2024 (GVBl. S. 174) geändert worden ist, wird wie folgt gefasst:

„II. Verzeichnis

Verzeichnis der ausgewählten öffentlichen Grün- und Erholungsanlagen und landeseigenen Waldflächen			
	Bezirk	Grünanlage bzw. Teilfläche/n einer Grünanlage (einschließlich Spiel- und Bewegungsflächen)	
	Mitte	Fernsehturmgelände	
	Mitte	Großer Tiergarten, Bereich Simsonweg	
	Mitte	James-Simon-Park	
	Mitte	Leopoldplatz	
	Mitte	Lustgarten	
	Mitte	Monbijoupark	
	Mitte	Spreebogenpark einschl. Spreeufer	
	Mitte	Volkspark am Weinbergsweg	
	Mitte	Kleiner Tiergarten	
1	Mitte	Ottopark	
1	Mitte	Blochplatz	
1	Mitte	Arkonaplatz	
1	Mitte	Gormanndreieck	
1	Mitte	Grünanlage Drontheimer Straße 10 / Koloniestraße 132 (inklusive Spielplatz)	
1*	Mitte	Marx-Engels-Forum (ab 1.1.2027)	
1	Mitte	Max-Joseph-Metzger-Platz	
1	Mitte	Pekinger Platz	
1	Mitte	Sparrplatz	
1	Mitte	Zeppelinplatz	
1	Mitte	Spriegelpark	
	Mitte	Spielplatz Kurfürstenstraße 51	S
	Mitte	Spielplatz Lützowstraße 43 („An der Pumpe“)	S

	Mitte	Spielplatz Stephanplatz	S
	Mitte	Spielplatz Berlichingenstraße 20-23	S
	Mitte	Spielplatz „Zeppelinplatz“, Ostender Straße 42-33 (ggü. Ostender Straße 10-12/Antwerpener Straße 38)	S
	Mitte	Spielplatz „Rathaus Wedding“, Ostender Straße 49/Genter Straße (hinter dem Rathaus)	S
	Mitte	Spielplatz „Euler Straße 3“	S
	Mitte	Kinder- und Wasserspielplatz „Eichendorffstraße“ (hinter Nr. 129-130, gegenüber Nr. 12-16)	S
	Mitte	Spielplatz „Schendelpark“, Max-Beer-Straße, gegenüber Alte Schönhauser Straße 5-9	S
	Mitte	Spielplatz „Gipsdreieck“, Gipsstraße 29-30	S
	Mitte	Spielplatz „Spittelkolonaden“, Marion-Gräfin-Dönhoff-Platz/Leipziger Straße 49	S
	Mitte	Spielplatz Kurstraße/Kleine Kurstraße/Niederwallstraße (zwischen Kur-/Kleine Kur-/Niederwall- und Leipziger Straße)	S
	Mitte	Spielplatz Pohlstraße 9-19	S
	Mitte	Spielplatz Zwinglistraße 18	S
	Mitte	Spielplatz Zinzendorfstraße 12	S
	Mitte	Spielplatz Krausenstraße (gegenüber Jerusalemer Straße)	S
	Mitte	Spielplatz „Luisenstädtischer Kirchpark“, Sebastianstraße gegenüber Hausnummer 25 (direkt vor dem Gelände der City-Grundschule)	S
1	Mitte	Spielplatz Singerstraße	S
1	Mitte	Spielplatz Plansche Weydemeyerstraße	S
1	Mitte	Spielplatz Antwerpener Straße 6, Mittelstraße	S
1	Mitte	Spielplatz Reuchlinstraße 7	S
1	Mitte	Spielplatz Koloniestraße 116/-117 (ggü. Soldiner Straße 61-64)	S
1	Mitte	Spielplatz Lehrter Straße 31-34	S
	Friedrichshain-Kreuzberg	Annemirl-Bauer-Platz	
	Friedrichshain-Kreuzberg	Boxhagener Platz	
	Friedrichshain-Kreuzberg	Görlitzer Park	
	Friedrichshain-Kreuzberg	Görlitzer Ufer	
	Friedrichshain-Kreuzberg	Lausitzer Platz	
	Friedrichshain-Kreuzberg	Marheinekeplatz	
	Friedrichshain-Kreuzberg	Paul-Linke-Ufer	
	Friedrichshain-Kreuzberg	Ratiborstraße 14 b – Ufergrünzug	
	Friedrichshain-Kreuzberg	Schleidenplatz	
	Friedrichshain-Kreuzberg	Cuvrystraße 13-15/Falckensteinstraße 39-40, Durchgang	
	Friedrichshain-Kreuzberg	Böcklerpark	
	Friedrichshain-Kreuzberg	Wismarplatz	
1	Friedrichshain-Kreuzberg	Wassertorplatz	
1	Friedrichshain-Kreuzberg	Grünverbindung Hallesche Straße 20 / Möckernstraße 131	
1	Friedrichshain-Kreuzberg	Grünanlage Fraenkelufer (Admiralbrücke bis Erkelenzdamme)	
1	Friedrichshain-Kreuzberg	Theodor-Wolff-Park	
1	Friedrichshain-Kreuzberg	Çetin-Mert-Park	
1	Friedrichshain-Kreuzberg	Grünanlage Skalitzer Straße 108 / Blockspitze	
	Friedrichshain-Kreuzberg	Spielplatz Möckernstraße 131/Hallesche Straße (NER, GLB, Wildpark, Am Birkenhügel)	S
	Friedrichshain-Kreuzberg	Bolzplatz/Skateranlage Helsingforsersstraße mit umliegender Grünanlage	S
	Friedrichshain-Kreuzberg	Spielplatz Dresdener Straße 127	S
	Friedrichshain-Kreuzberg	Spielplatz Bevernstraße 1/May-Ayim-Ufer	S

	Friedrichshain-Kreuzberg	Spielplatz Falckensteinstraße 6 - Spiel- und Bolzplatz	S
	Friedrichshain-Kreuzberg	Spielplatz Falckensteinstraße 19 - Bolzplatz	S
	Friedrichshain-Kreuzberg	Spielplatz Falckensteinstraße 23/Görlitzer Straße 48	S
	Friedrichshain-Kreuzberg	Spielplatz Cuvrystraße 40/Wrangelstraße 61	S
	Friedrichshain-Kreuzberg	Spielplatz Lohmühleninsel – Spiel- und Bolzplatz	S
	Friedrichshain-Kreuzberg	Spielplatz Wiener Straße 47-48/Glogauer Straße 1	S
	Friedrichshain-Kreuzberg	Spielplatz Ratiborstraße 14 E-G	S
	Friedrichshain-Kreuzberg	Spielplatz Naunynstraße 89-91/Manteuffelstraße 38	S
	Friedrichshain-Kreuzberg	Spielplatz Naunynstraße 43-45	S
	Friedrichshain-Kreuzberg	Spielplatz Naunynstraße 49-51 - Bolzplatz	S
	Friedrichshain-Kreuzberg	Spielplatz Ohlauer Straße 26 (Reichenberger Straße)	S
	Friedrichshain-Kreuzberg	Spielplatz Schreinerstraße 25/26	S
	Friedrichshain-Kreuzberg	Spielplatz Simplonstraße 58-62	S
	Pankow	Blankensteinpark	
	Pankow	Helmholtzplatz	
	Pankow	Humannplatz	
	Pankow	Kollwitzplatz	
	Pankow	Marienburger Straße 41-46 - Spielplatz Marie	
	Pankow	Park am Weißensee	
	Pankow	Schlosspark Schönhausen, äußerer Bereich an der Crusemarkstraße einschließlich Spielplätze Ost und West	
	Pankow	Skateranlage nahe Wolfgang-Heinz-Straße 45 D	
	Pankow	Teutoburger Platz	
	Pankow	Mauerpark, Teilfläche entlang Schwedter Straße	
1	Pankow	Falkplatz	
1	Pankow	Bürgerpark Pankow (inklusive Spielplatz 1 (Plansche) und 2 (Skateranlage) Am Bürgerpark 15-18)	
1	Pankow	Grünanlage Wollankstraße bis Wilhelm-Kuhr-Straße	
1	Pankow	Brosepark	
1	Pankow	Heinz-Knobloch-Platz	
1	Pankow	Andreas-Hofer-Platz	
	Pankow	Spielplatz Choriner Straße 47	S
	Pankow	Spielplatz Esmarchstraße 14/Pasteurstraße 14	S
	Pankow	Spielplatz Romain-Rolland-Straße 111	S
	Pankow	Spielplatz Heinz-Knobloch-Platz	S
	Pankow	Spielplatz Dusekestraße neben 14-22	S
	Pankow	Spielplatz Paule-Park (Parkstraße 20, hinter Rathauscenter)	S
	Pankow	Spielplatz Cunistraße neben Hausnummer 35	S
	Pankow	Spielplatz Hauptstraße/Friedrich-Engels-Straße	S
	Pankow	Spielplatz Walter-Friedrich-Straße vor Hausnummer 39-57	S
	Pankow	Spielplatz Trelleborger Straße 44	S
	Pankow	Spielplatz Mahlerstraße 30	S
	Pankow	Spielplatz Mahlerstraße 27	S
	Charlottenburg-Wilmersdorf	Karl-August-Platz	
	Charlottenburg-Wilmersdorf	Lietzenseepark	
	Charlottenburg-Wilmersdorf	Prager Platz	
	Charlottenburg-Wilmersdorf	Preußenpark	

	Charlottenburg-Wilmersdorf	Savignyplatz	
	Charlottenburg-Wilmersdorf	Spielplatz Aschaffener Straße	
	Charlottenburg-Wilmersdorf	Spielplatz Bamberger Straße	
	Charlottenburg-Wilmersdorf	Stuttgarter Platz	
	Charlottenburg-Wilmersdorf	Volkspark Wilmersdorf	
	Charlottenburg-Wilmersdorf	Gerhart-Hauptmann-Park	
	Charlottenburg-Wilmersdorf	Hochmeisterplatz	
	Charlottenburg-Wilmersdorf	Klausenerplatz	
1	Charlottenburg-Wilmersdorf	Olivaer Platz	
1	Charlottenburg-Wilmersdorf	Rüdesheimer Platz	
1	Charlottenburg-Wilmersdorf	Ludwigkirchplatz	
1	Charlottenburg-Wilmersdorf	Mierendorffplatz	
1	Charlottenburg-Wilmersdorf	Heidelberger Platz	
1	Charlottenburg-Wilmersdorf	Grünanlage Galvanistraße	
	Charlottenburg-Wilmersdorf	Spielplatz zwischen Schlüterstraße 24 und Wielandstraße 42	S
	Charlottenburg-Wilmersdorf	Spielplatz Wielandstraße 10	S
	Charlottenburg-Wilmersdorf	Spielplatz Knesebeckstraße 78/79	S
	Charlottenburg-Wilmersdorf	Spielplatz Xantener Straße 3	S
	Charlottenburg-Wilmersdorf	Spielplatz Georg-Wilhelm-Straße 5-6	S
	Charlottenburg-Wilmersdorf	Spielplatz Forckenbeckstraße 39	S
	Charlottenburg-Wilmersdorf	Spielplatz Krampasplatz	S
	Charlottenburg-Wilmersdorf	Spielplatz Misdroyer Straße 4	S
	Charlottenburg-Wilmersdorf	Spielplatz Heiligendammer Straße 5	S
	Charlottenburg-Wilmersdorf	Spielplatz Klausiring	S
	Charlottenburg-Wilmersdorf	Spielplatz Sesenheimer Straße	S
	Charlottenburg-Wilmersdorf	Spielplatz Olberstraße 23 (Spielplatz Gallesteig)	S
	Charlottenburg-Wilmersdorf	Spielplatz Charlottenburg Nord – Grünzug Heilmannring	S
1	Charlottenburg-Wilmersdorf	Spielplatz Eisenbahnstraße / Paulsborner Straße	S
	Spandau	Groß Glienicker See, Badestelle Pferdekoppel	
	Spandau	Kleine Badewiese Alt-Gatow	
	Spandau	Lindenufer einschließlich Stabholzgarten	
	Spandau	Münsinger Park	
	Spandau	Spektegrünzug C – Spektewiese	
	Spandau	Wröhmännerpark	
	Spandau	Koeltzpark	
	Spandau	Földerichplatz	
1	Spandau	Jonny K.-Aktivpark – Egelpfuhlpark (inklusive Spielplatz)	
1	Spandau	Grünanlage Germersheimer Platz	
1	Spandau	Grünanlage Groß-Glienicker-See	
1	Spandau	Grünanlage Havelufer-Große Badewiese Gatow	
1	Spandau	Stresowpark	
	Spandau	Spielplatz Parkstraße	S
	Spandau	Spielplatz Bullenrabengrünzug IV-Magistratsweg	S
	Spandau	Spielplatz Spektegrünzug B (Jugendspielplatz Zeppelin Ecke Spekteweg)	S
	Spandau	Spielplatz Spektegrünzug B (Spekteweg – gegenüber Kita Hausnummer 63)	S
	Spandau	Spielplatz Falkenhagener Tor (Ecke Hohenzollernring-Askanierweg)	S

	Steglitz-Zehlendorf	Bernkastler Platz	
	Steglitz-Zehlendorf	Dampferanlegestelle Wannsee/Ronnebypromenade	
	Steglitz-Zehlendorf	Dorfaue Zehlendorf	
	Steglitz-Zehlendorf	Grünanlage am Rathaus Lankwitz	
	Steglitz-Zehlendorf	Grünanlage Krumme Lanke	
	Steglitz-Zehlendorf	Grünanlage um die Dreifaltigkeitskirche	
	Steglitz-Zehlendorf	Harry-Bresslau-Park	
	Steglitz-Zehlendorf	Park an der Gutsmuthsstraße	
	Steglitz-Zehlendorf	Charkiw-Park	
	Steglitz-Zehlendorf	Paul-Ernst-Park	
	Steglitz-Zehlendorf	Grünanlage Dillgesstraße 11	
	Steglitz-Zehlendorf	Schloßpark Lichterfelde	
1	Steglitz-Zehlendorf	Grünanlage Osdorfer Straße	
1	Steglitz-Zehlendorf	Carmerplatz	
1	Steglitz-Zehlendorf	Ruth-Andreas-Friedrich-Park	
	Steglitz-Zehlendorf	Spielplatz Bäkepark 3/3 (Dalandweg, Klingsorstraße 93d)	S
	Steglitz-Zehlendorf	Spielplatz Fregestraße 39	S
	Steglitz-Zehlendorf	Spielplatz Curtiusstraße 14	S
	Steglitz-Zehlendorf	Spielplatz Platz der US-Berlin-Brigade	S
	Steglitz-Zehlendorf	Spielplatz Lilienthal-Gedenkstätte 1/2 (Schütte-Lanz-Straße)	S
	Steglitz-Zehlendorf	Spielplatz Lilienthal-Gedenkstätte 2/2 (Pertisauer Weg)	S
	Steglitz-Zehlendorf	Spielplatz Sonneberger Weg 29a	S
	Steglitz-Zehlendorf	Spielplatz Döhlauer Pfad	S
	Steglitz-Zehlendorf	Spielplatz Keffenbrinkweg	S
	Steglitz-Zehlendorf	Spielplatz Pappritzstraße/Wichurastraße 2/4 (Emmichstraße)	S
	Steglitz-Zehlendorf	Spielplatz Pappritzstraße/Wichurastraße 3/4 (Lüdeckestraße)	S
	Steglitz-Zehlendorf	Spielplatz Pappritzstraße/Wichurastraße 4/4 (Wichurastraße 71)	S
	Steglitz-Zehlendorf	Spielplatz Kolonie Königgraben/Orlamünderweg	S
	Steglitz-Zehlendorf	Spielplatz Sembritzkistraße 24	S
	Steglitz-Zehlendorf	Spielplatz Sachsenwaldstraße 4	S
	Steglitz-Zehlendorf	Spielplatz Lenbachstraße 10	S
	Steglitz-Zehlendorf	Spielplatz Paulsenstraße 22a	S
	Steglitz-Zehlendorf	Spielplatz Lepsiusstraße 10/Ecke Maßmannstraße	S
	Steglitz-Zehlendorf	Spielplatz Am Bäkequell	S
1	Steglitz-Zehlendorf	Spielplatz Peschkestraße 11	S
1	Steglitz-Zehlendorf	Spielplatz Calandrellistraße	S
1	Steglitz-Zehlendorf	Spielplatz Lipaer Straße	S
1	Steglitz-Zehlendorf	Spielplatz Marschnerstraße	S
	Tempelhof-Schöneberg	Gleditsch-Park	
	Tempelhof-Schöneberg	Heinrichvon-Kleist-Park	
	Tempelhof-Schöneberg	Kurt-Hiller-Park	
	Tempelhof-Schöneberg	Nelly-Sachs-Park	
	Tempelhof-Schöneberg	Rudolph-Wilde-Park	
	Tempelhof-Schöneberg	Spielplatz Eisenacher Straße/Fuggerstraße	
	Tempelhof-Schöneberg	Spielplatz Katzlerstraße	
	Tempelhof-Schöneberg	Spielplatz Neue Steinmetzstraße	
	Tempelhof-Schöneberg	Volkspark Mariendorf	
	Tempelhof-Schöneberg	Grünanlage Innsbrucker Platz	

1	Tempelhof-Schöneberg	Grünzug und Promenade Ringstraße Süd	
1	Tempelhof-Schöneberg	Grünanlage Gasag Nordspitze / Cheruskerpark	
1	Tempelhof-Schöneberg	Alice-Salomon-Park	
	Tempelhof-Schöneberg	Spielplatz Lauterplatz	S
	Tempelhof-Schöneberg	Spielplatz Schwalbacher Straße 9/Rheingaustraße	S
	Tempelhof-Schöneberg	Spielplatz Apostel-Paulus-Straße 36-38	S
	Tempelhof-Schöneberg	Spielplatz Apostel-Paulus-Straße/Kirche	S
	Tempelhof-Schöneberg	Spielplatz Belziger Straße 8-10	S
	Tempelhof-Schöneberg	Spielplatz Berchtesgadener Straße 29-31	S
	Tempelhof-Schöneberg	Spielplatz Brunhildstraße 1	S
	Tempelhof-Schöneberg	Spielplatz Crellestraße 18 - Spielplatz	S
	Tempelhof-Schöneberg	Spielplatz Crellestraße 47	S
	Tempelhof-Schöneberg	Spielplatz Ella-Barowsky-Straße 5-7	S
	Tempelhof-Schöneberg	Spielplatz Else-Lasker-Schüler-Straße 8	S
	Tempelhof-Schöneberg	Spielplatz Haberlandstraße 2-4	S
	Tempelhof-Schöneberg	Spielplatz Herbertstraße 10	S
	Tempelhof-Schöneberg	Spielplatz Herbertstraße 8-9	S
	Tempelhof-Schöneberg	Spielplatz Hohenstaufenstraße 6	S
	Tempelhof-Schöneberg	Spielplatz Katzlerstraße 1/Yorckstraße 50	S
	Tempelhof-Schöneberg	Spielplatz Frobenstraße 12-19	S
	Tempelhof-Schöneberg	Spielplatz Maienstraße 1	S
	Tempelhof-Schöneberg	Spielplatz Mansteinstraße 11	S
	Tempelhof-Schöneberg	Spielplatz Rosenheimer Straße	S
1	Tempelhof-Schöneberg	Spielplatz Alarichplatz	S
1	Tempelhof-Schöneberg	Spielplatz Motzstraße 46 / Geisbergstraße	S
1	Tempelhof-Schöneberg	Spielplatz Motzstraße 51	S
1	Tempelhof-Schöneberg	Spielplatz Görrestraße 16 / Bachestraße 10	S
1	Tempelhof-Schöneberg	Spielplatz Ebersstraße 85-86	S
1	Tempelhof-Schöneberg	Spielplatz Sennockstraße / Neue Straße	S
1	Tempelhof-Schöneberg	Spielplatz Großgörschenstraße 29	S
1	Tempelhof-Schöneberg	Spielplatz Hohenfriedbergstraße 25-26	S
1	Tempelhof-Schöneberg	Spielplatz Leuthener Platz	S
1	Tempelhof-Schöneberg	Spielplatz Stubenrauchstraße 6	S
1	Tempelhof-Schöneberg	Spielplatz Naumannstraße 42/44	S
1	Tempelhof-Schöneberg	Spielplatz Eisenacher Straße 94-95	S
1	Tempelhof-Schöneberg	Spielplatz Machonstraße 33-35	S
1	Tempelhof-Schöneberg	Spielplatz Bornstraße / Büsingstraße 21	S
1	Tempelhof-Schöneberg	Spielplatz Ringstraße 18-23	S
1	Tempelhof-Schöneberg	Spielplatz Ringstraße 27	S
	Neukölln	Grünzug Britz-Buckow-Rudow I (zwischen Britz-Süd und Johannisthaler Chaussee)	
	Neukölln	Grünzug Britz-Buckow-Rudow II (zwischen Johannisthaler Chaussee bis Lipschitzallee)	
	Neukölln	Grünzug Britz-Buckow-Rudow III (zwischen Lipschitzallee und Zwickauer Damm)	
	Neukölln	Park am Buschkrug	
	Neukölln	Reuterplatz	
	Neukölln	Richardplatz	
	Neukölln	Wildenbruchplatz	

1	Neukölln	Grünverbund Körnerpark, Selkestraße, Thomashöhe, Lessinghöhe, Rübelandstraße	
	Neukölln	Weichselplatz	
	Neukölln	Hertzbergplatz	
1	Neukölln	Grünanlage Schillerpromenade	
1	Neukölln	Boddingplatz	
1	Neukölln	Grünanlage Akazienwäldchen	
	Neukölln	Spielplatz Schinkestraße/Maybachufer	S
1	Neukölln	Spielplatz Richardplatz 9 (Erweiterung um Teilfläche)	S
	Neukölln	Spielplatz Mahlower Straße 28	S
	Neukölln	Spielplatz Silbersteinstraße 119	S
	Neukölln	Spielplatz Bambachstraße 4	S
	Neukölln	Spielplatz Mariendorfer Weg	S
	Neukölln	Spielplatz Hobrechtstraße 55a	S
	Neukölln	Spielplatz Hobrechtstraße/Ecke Pflügerstraße 73	S
1	Neukölln	Spielplatz Schierkerstraße 50	S
1	Neukölln	Spielplatz Schierkerplatz	S
1	Neukölln	Spielplatz Bendastraße 17	S
1	Neukölln	Spielplatz Reuterstraße 9	S
1	Neukölln	Spielplatz Herrfurthstraße	S
1	Neukölln	Spielplatz Lichtenrader Straße 4	S
1	Neukölln	Spielplatz Lichtenrader Straße 45	S
1	Neukölln	Spielplatz Kienitzer Straße	S
1	Neukölln	Spielplatz Mainzer Straße	S
1	Neukölln	Spielplatz Anzengruber Straße	S
1	Neukölln	Spielplatz Campus Rütli	S
1	Neukölln	Spielplatz Schudomastraße (vis a vis zur Kirche)	S
1	Neukölln	Spielplatz Schudomastraße 23	S
1	Neukölln	Spielplatz Herrnhuter Weg	S
1	Neukölln	Spielplatz Kirchgasse	S
1	Neukölln	Spielplatz Geygerstraße	S
	Treptow-Köpenick	Luisenhain	
	Treptow-Köpenick	Müggelpark	
	Treptow-Köpenick	Schlesischer Busch	
	Treptow-Köpenick	Treptower Park, Bereich Spreeseite	
	Treptow-Köpenick	Treptower Park Ehrenmalseite (Teilflächen)	
1	Treptow-Köpenick	Grünzug Kosmosviertel	
	Treptow-Köpenick	Spielplatz Isingstraße gegenüber Hausnummer 13-17	S
	Treptow-Köpenick	Spielplatz Plönzeile 15 A	S
	Treptow-Köpenick	Spielplatz Wattstraße 5-6/Deulstraße 25-26	S
	Treptow-Köpenick	Spielplatz Hasselwerderstraße neben Hausnummer 22	S
	Treptow-Köpenick	Spielplatz Hasselwerderstraße 38	S
	Treptow-Köpenick	Spielplatz Salvador-Allende-Straße/Uferpromenade	S
	Treptow-Köpenick	Spielplatz Grüne Trift 125a/Dregerhoffstraße	S
	Treptow-Köpenick	Spielplatz Anna-Seghers-Straße 101-105	S
	Treptow-Köpenick	Spielplatz Pablo-Neruda-Straße 5/Skateboardanlage	S
1	Treptow-Köpenick	Spielplatz Dammweg	S
1	Treptow-Köpenick	Spielplatz Waltraud-Krause-Weg / Wilhelminenhofstraße 9-10	S

1	Treptow-Köpenick	Spielplatz Deulstraße 19/20	S
	Marzahn-Hellersdorf	Bürgerpark Marzahn	
	Marzahn-Hellersdorf	Hönower Weiherkette	
	Marzahn-Hellersdorf	Kaulsdorfer Seen	
	Marzahn-Hellersdorf	Schlosspark Biesdorf	
	Marzahn-Hellersdorf	Biesdorfer Baggersee	
1	Marzahn-Hellersdorf	Skateranlage Wuhletalstraße an der Gleisschleife	
1	Marzahn-Hellersdorf	Clara-Zetkin-Park	
	Marzahn-Hellersdorf	Spielplatz Zossener Straße – Jugendspielplatz	S
	Marzahn-Hellersdorf	Spielplatz Kiezpark Schönagelstraße (Blumberger Damm 165)	S
	Marzahn-Hellersdorf	Spielplatz Zerbster Straße (hinter Zerbster Straße 33)	S
1	Marzahn-Hellersdorf	Libertypark (Spielplatz Senftenberger Str.)	S
	Lichtenberg	Fennpfuhlpark	
	Lichtenberg	Oberseepark	
	Lichtenberg	Orankeseepark	
	Lichtenberg	Stadtpark Lichtenberg	
	Lichtenberg	Rathauspark	
	Lichtenberg	Grünanlagen Altenhofer Straße 40 - Landsberger Allee 221/223	
1	Lichtenberg	Grünanlage Darßer Straße / Ribnitzer Straße	
1	Lichtenberg	Grünzug Otto-Marquardt-Straße 16	
	Lichtenberg	Spielplatz Rummelsburger Bucht/Hauptstraße 4	S
	Reinickendorf	Flughafensee	
	Reinickendorf	Greenwichpromenade bis Parkplatz Neheimer Straße	
	Reinickendorf	Schäferseepark	
	Reinickendorf	Freizeitpark Tegel/Malche	
	Reinickendorf	Fasanenpromenade (Klixarena)	
1	Reinickendorf	Grünanlage Breitkopfbecken	
1	Reinickendorf	Grünanlage Auguste-Viktoria-Allee 17 / Segenskirche	
1	Reinickendorf	Grünzug Waldstraße / Kienhorststraße	
	Reinickendorf	Spielplätze Kienhorstpark, Bereich Waldowstraße	S
	Reinickendorf	Spielplatz Letteplatz	S
	Reinickendorf	Spielplatz Seggeluchbecken (Finsterwalder Straße/Calauer Straße)	S
	Reinickendorf	Spielplatz Buddeplatz	S
	Reinickendorf	Spielplatz Amendestraße 84/86	S
	Reinickendorf	Spielplatz Hoppestraße 36	S
1	Reinickendorf	Spielplatz Borsigdamm	S
	<b>Forstamt</b>	<b>Waldfläche/n im Revier:</b> kleinere Teilbereiche wie z. B. Badestellen/Strände einschließlich Liegewiesen, Uferwege, Waldspielplätze, Schutzhütten oder Parkplätze mit Umfeld gemäß anliegenden Karten Nr. 1.1.1 bis 4.3.1	
	Grunewald	Revier Dachsberg	
	Grunewald	Revier Dachsberg: Waldspielplatz Fischerhüttenweg	
	Grunewald	Revier Eichkamp	
	Grunewald	Revier Saubucht	
	Grunewald	Revier Wannsee	
	Köpenick	Revier Friedrichshagen	
	Köpenick	Revier Grünau	

	Köpenick	Revier Müggelheim	
	Köpenick	Revier Müggelsee	
	Köpenick	Revier Schmöckwitz	
	Köpenick	Revier Teufelssee	
	Köpenick	Revier Wuhlheide	
	Pankow	Revier Blankenfelde	
	Pankow	Revier Buch	
	Tegel	Revier Gatow	
	Tegel	Revier Hermsdorf	
	Tegel	Revier Spandau	
	Tegel	Revier Tegelsee	
	Grunewald	Revier Dreilinden (neu, siehe Karte 2.5.1)	
	Köpenick	Revier Rahnsdorf (neu, siehe Karte 3.3.1)	
	Köpenick	Revier Grünau (Ergänzung weiterer Flächen, siehe Karte 3.8.1)	
	Köpenick	Revier Müggelheim (Ergänzung weiterer Flächen, siehe Karte 3.7.1)	
	Tegel	Revier Gatow (Ergänzung weiterer Flächen, siehe Karte 1.5.2)	
	Tegel	Revier Spandau (Ergänzung weiterer Flächen, siehe Karte 1.3.1)	
	Tegel	Revier Tegelsee (Ergänzung weiterer Flächen)	
	Tegel	(Ergänzung weiterer Flächen noch ohne Revierzugehörigkeit, siehe Karte 1.5.3)	

**Artikel 2**  
**Inkrafttreten**

Diese Verordnung tritt am Tag nach der Verkündung im Gesetz- und Verordnungsblatt für Berlin in Kraft.

Berlin, den 25. Juni 2026

Senatsverwaltung für Mobilität, Verkehr,  
Klimaschutz und Umwelt

Ute B o n d e



