

Gesetz- und Verordnungsblatt



Gesetz- und Verordnungsblatt für Berlin
Herausgeber: Senatsverwaltung für Justiz, Verbraucherschutz und Antidiskriminierung

74. Jahrgang Nr. 2

Berlin, den 18. Januar 2018

03227

21.11.2017	Veröffentlichung zum Bestand des Sondervermögens Immobilien des Landes Berlin	18
	630-10	

Veröffentlichung
zum Bestand des Sondervermögens Immobilien des Landes Berlin

Gemäß § 1 Absatz 2 Satz 5 des Gesetzes über die Errichtung eines Sondervermögens Immobilien des Landes Berlin vom 4. Dezember 2002 (GVBl. S. 357), zuletzt geändert durch Gesetz vom 14. Juli 2006 (GVBl. S. 832), wird der neue Gesamtbestand des Sondervermögens zum 31. Dezember 2017 wie folgt veröffentlicht.

Berlin, den 21. November 2017

Senatsverwaltung für Finanzen

Im Auftrag
Hans-Jürgen Reil

Anlage (zu § 1 Abs. 2 Satz 1)

A – Allgemeiner Bestand –

Lage/Adresse	Bezirk	Gemarkung	Flur	Flurstück	Grundstücksfläche in m ²	Bemerkungen
Albrecht-Achilles-Str. 61–64	Charlottenburg-Wilmersdorf	Wilmersdorf	2	406	4.793	
Alt-Friedrichsfelde 60	Lichtenberg	Lichtenberg	608	1	381	Lagebez. Alt-Friedrichsfelde
			608	2	243	Lagebez. Alt-Friedrichsfelde
			608	3	12.849	Lagebez. Alt-Friedrichsfelde
			709	214	35.573	
			709	218	1.559	
			609	64	41.469	
				45	15	Lagebez. Alfred-Kowalke-Str.
				48	8.822	Lagebez. Alfred-Kowalke-Str. 23
				59	823	Lagebez. östl.A.-Kowalke-Str. 25
				63	1	Lagebez. Alfred-Kowalke-Str.
				76	830	Lagebez. Alfred-Kowalke-Str.
				47	1.418	Lagebez. öst. Charlottenstr. 1 A
Am Kölnischen Park 3 Rungestr. 29	Mitte	Mitte	718	275	5.716	
An der Urania 2, 4, 6, 8, 10, Kurfürstenstraße	Tempelhof-Schöneberg	Schöneberg	82	241	4.641	Objektanschrift „An der Urania 4–10“
Auf dem Grat 2/ (Clayallee 138)	Steglitz-Zehlendorf	Dahlem	24	30	5.527	
Belziger Str. 52–58, Gothaer Str. 09–14, (Wartburgstr. 44–46)	Tempelhof-Schöneberg	Schöneberg	33	55/1 54	15.428 351	
Bismarckstr. 48 Spielhagenstr. 16, 17, 18	Charlottenburg-Wilmersdorf	Charlottenburg	4	761	10.087	
Bredtschneiderstr. 5, Meerscheidstr. 2, Messedamm 4	Charlottenburg-Wilmersdorf	Charlottenburg	9	147	3.949	
Brodauer Str. 16–22	Marzahn-Hellersdorf	Marzahn	174	311	1.485	
Brunnenstr. 186	Mitte	Mitte	120	458	712	
Brunnenstr. 187	Mitte	Mitte	120	456	813	
Brunnenstr. 188–190	Mitte	Mitte	120	392	3.240	
Bülowstr. 85, 88 (Potsdamer Str. 140)	Tempelhof-Schöneberg	Schöneberg	81	168/7	2.809	
Bundesallee 171	Charlottenburg-Wilmersdorf	Wilmersdorf	3	90/10	10.066	
Buschkrugallee 95	Neukölln	Neukölln	208	70 72	1.389 3.627	
Eichborndamm 208	Reinickendorf	Wittenau	2	39/27	6.599	
Fehrbelliner Platz 1, Hohenzollerndamm 30, 31, Württembergische Str. 5	Charlottenburg-Wilmersdorf	Wilmersdorf	2	78/5	10.664	
Fehrbelliner Platz 2, Sächsische Str. 34	Charlottenburg-Wilmersdorf	Wilmersdorf	2	78/14	3.552	
Fehrbelliner Platz 4, Briener Str. 16, 16a, Barstr. 6	Charlottenburg-Wilmersdorf	Wilmersdorf	002	20/032	10.826	
Friedrich-Krause-Ufer 24/25, Friedrich-Krause-Ufer, Friedrich-Krause-Ufer 24/25	Mitte	Tiergarten	37	281 186 283	12.045 4.864 139	

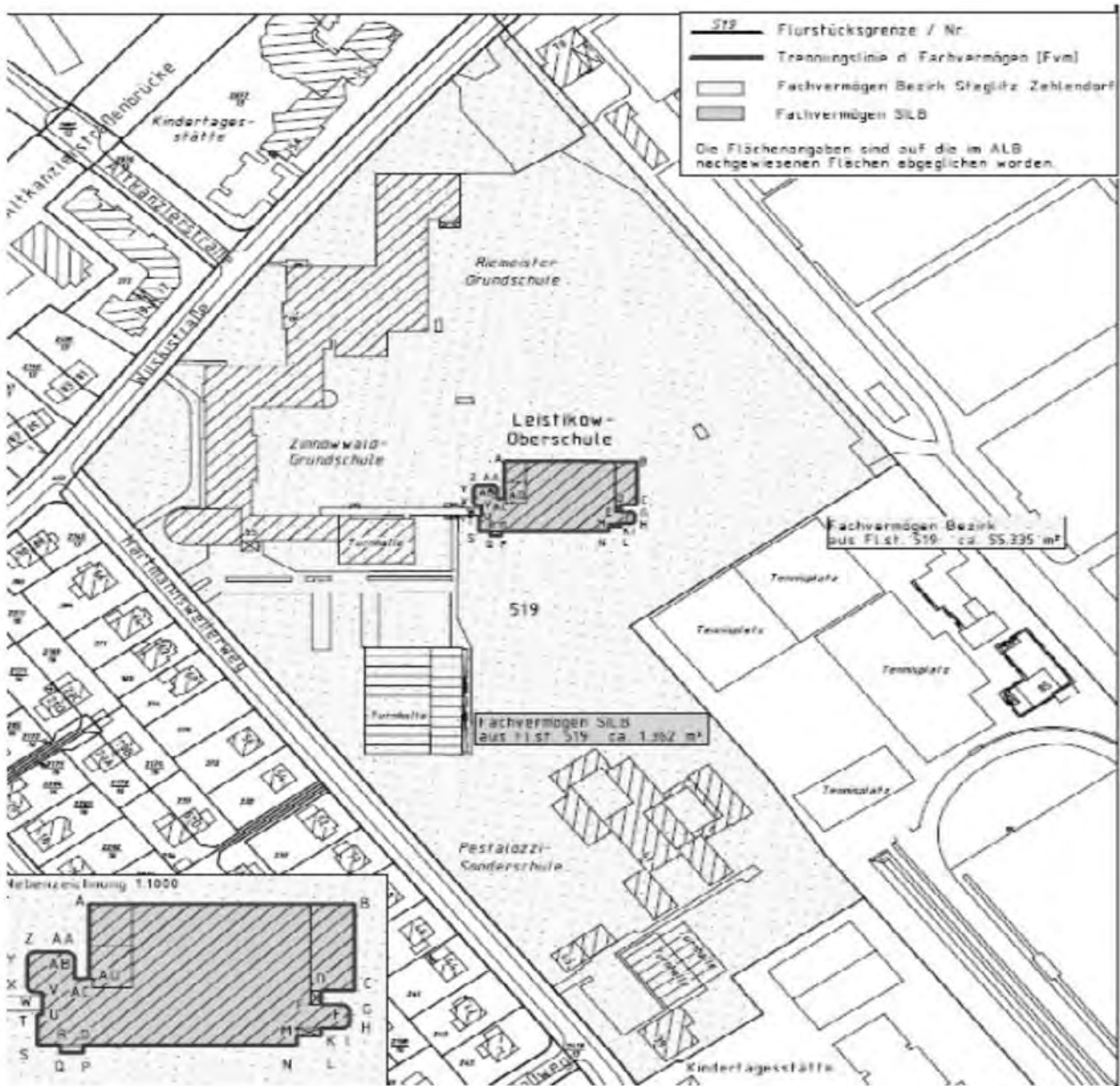
Lage/Adresse	Bezirk	Gemarkung	Flur	Flurstück	Grundstücksfläche in m ²	Bemerkungen
Friedrichstr. 219, Puttkamerstr. 16, Puttkamerstr. 15, Puttkamerstr. 14, Puttkamerstr. 13, Friedrichstraße 221	Friedrichshain-Kreuzberg	Kreuzberg	189	188 204 205 206 207	5.260 396 492 514 741	
Fröbelstr. 17/ Diesterwegstr. Prenzlauer Allee 77 Prenzlauer Allee 70, 75/ Diesterwegstr.	Pankow	Prenzlauer Berg	217 317 317	1 139 140	11.628 1.995 27.323	
Hartmannsweiler Weg 39, 45, 47 und 65 Ecke Wilskistr. 78	Steglitz-Zehlendorf	Zehlendorf	5	519	ca. 1.362,40	Objektanschrift Hartmannsweiler Weg 63 Teilfläche, beschreibender Flächenverlauf: A;B;C;D; E;F;G;H;I;K;L;M;N;O;P; Q;R;S;TU;V;W;X;Y;Z; AA;AB;AC;A (Anlage A 1)
Havelchaussee 149–151	Charlottenburg-Wilmersdorf	Charlottenburg	17	378	2.285	
Invalidenstr. 60	Mitte	Tiergarten	52	623	7.724	
Jüdenstr. 1, Spandauer Str. 24, Rathausstr. 15 (Berliner Rathaus)	Mitte	Mitte	819	60	8.721	
Juliusstr. 67, 68	Neukölln	Neukölln	132	79 130	1.263 35	
Klosterstr. 47, Jüdenstr. 42, Parochialstr. 2, Stralauer Str. 15	Mitte	Mitte	819	210	10.141	
Klosterstr. 59, Rolandufer 13, Stralauer Str. 48–56	Mitte	Mitte	819 818	142 32	4.119 2.351	
Leonorenstr. 70	Steglitz-Zehlendorf	Lankwitz	1	205/37	1.794	
Levetzowstr. 1 und 2	Mitte	Tiergarten	50	135/2	1.229	
Magdalenenstr. 23,25, 27, Normannenstr. 20, 22	Lichtenberg	Lichtenberg	812	171	8.117	Objektanschrift „Magdalenenstr. 25“
Martin-Buber-Str. 20, 20 A	Steglitz-Zehlendorf	Zehlendorf	10	76/22	10.314	
Martin-Luther-Str. 105, Domenicusstr. 2, 4, 6, 8, 10	Tempelhof-Schöneberg	Schöneberg	31	81	4.114	
Max-Brunnow-Str. 4	Lichtenberg	Lichtenberg	15	9013	1.658	
Mehringdamm 22	Friedrichshain-Kreuzberg	Kreuzberg	6	3099	5.081	
Mehringdamm 110–114	Friedrichshain-Kreuzberg	Kreuzberg	6	2998	7.079	
Mohriner Allee 137	Neukölln	Neukölln/ Britz	21	1/4 1/5 2/4 2/5 3/5 3/8 4/3 239	302 3.158 151 1.585 1.614 121 8.271 4.963	
Müllerstr. 147, 149	Mitte	Wedding	20	516	ca. 7.154	Teilfläche, beschreibender Flächenverlauf A-B-C-D-E-F- G-H-I-J-A, (Anlage A 2)
Munsterdamm 86, 90	Tempelhof-Schöneberg	Schöneberg	75	48/27	4.600	

Lage/Adresse	Bezirk	Gemarkung	Flur	Flurstück	Grundstücksfläche in m ²	Bemerkungen
Munsterdamm 86, 90	Tempelhof-Schöneberg	Schöneberg	75	48/25	330	
Munsterdamm 88	Tempelhof-Schöneberg	Schöneberg	75	48/29	ca. 795	Teilfläche A, (Anlage 3)
Neue Roßstraße 4–5, Wallstraße 32	Mitte	Mitte	719	710	ca. 16.395	Teilfläche, beschreibender Flächenverlauf A;B;C;D; E;F;G;H;I;J;K;L;M;A (Anlage A 4)
Niedstr. 1, 2, Lauterstr. 19, 20, Rheinstr. 1	Tempelhof-Schöneberg	Friedenau	001	98/019	3.021	
Nöldnerstr. 35, 36	Lichtenberg	Lichtenberg	512	159 257	7.029 481	
Nonnendammallee 15–21	Spandau	Spandau/ Haselhorst	6	79	6.053	
Oranienstr. 99–105, Lindenstr. 36, 37, Feilnerstr. 2, 3a, 7–12	Friedrichshain- Kreuzberg	Kreuzberg	190	623	213	
Oranienstr. 106, Feilnerstr. 5 und 6, Alte Jakobstr. 117	Friedrichshain- Kreuzberg	Kreuzberg	190	680	7.028	
Osloer Str. 37	Mitte	Wedding	8	491	8.942	
Parochialstr. 1, 3	Mitte	Mitte	819	441, 420 423, 437 439	2.296, 105 174, 672 136	
Potsdamer Str. 61, 63, 65, Bissingzeile 2, 4, 6,	Mitte	Tiergarten	5	94/9		Sonderung, nur Gebäudeflächen
Gebäudeflächen: KG = 1.534 m ² , EG = 2.262 m ² , 1. OG = 2.213 m ² , 2. OG = 220 m ² , 3. OG = 290 m ² , 4. OG = 290 m ² , Flächenverlauf: A-B-C-D-E-F-G-H-I-J-K-L-M-N-O-P-Q, (Anlage A 5) Flächenverlauf: AA-AB-AC-AD-AE-AF-AG-AH-AL-AJ-AK-AM-AN-AO-AP-AQ-AR-AS-AT-AU-AV- AW-AX-AY-AZ-BA-BB-R-S-T-U-V-W-X-Y-Z, (Anlage A 6) Flächenverlauf: BC-BD-BE-BF-BG-BH-BJ-BK-BL-BM-BO-BP-BQ-BR-BS-BT, (Anlage A 7) Flächenverlauf: BV-BW-BX-BY-BZ-CA, (Anlage A 8) Flächenverlauf: CB-CC-CD-CE-CF-CG, (Anlage A 9) Flächenverlauf: CH-CJ-CK-CL-CM-CN, (Anlage A 10)						
Potsdamer Str. 186	Tempelhof-Schöneberg	Schöneberg	81	114/7	1.908	
Rubensstr. 111 Rubensstraße 113 Peter-Vischer-Str. 24	Tempelhof-Schöneberg	Schöneberg	75	53/1	4.648	Objektanschrift „Rubensstr. 111“
Sächsische Str. 28	Charlottenburg- Wilmersdorf	Wilmersdorf	2	78/13	2.921	
Sächsische Str. 30	Charlottenburg- Wilmersdorf	Wilmersdorf	2	267	1.078	
Salzburger Str. 21–25	Tempelhof-Schöneberg	Schöneberg	39	39/4	5.463	
Sarrazinstr. 4	Tempelhof-Schöneberg	Schöneberg/ Friedenau	1	62/4	4.123	
Schleizer Str. 67	Lichtenberg	Hohenschön- hausen	20 21	385 391 393 406 428	6.347	
Schloßstr. 58, 59	Steglitz-Zehlendorf	Steglitz	2	9/7	4.948	
Seelenbinderstr. 91, 93, 95, 99	Treptow-Köpenick	Köpenick	474	321	10.643	
Seelenbinderstr. 125	Treptow-Köpenick	Köpenick	473	190	2.901	
Storkower Str. 134	Pankow	Prenzlauer Berg	115	255	5.740	
Storkower Str. 97	Pankow	Prenzlauer Berg	215	239	3.129	

Lage/Adresse	Bezirk	Gemarkung	Flur	Flurstück	Grundstücksfläche in m ²	Bemerkungen
Straßburger Str. 56	Pankow	Prenzlauer Berg	19	92	2.371	
Tempelhofer Damm 234, Tempelhofer Damm 236, Viktoriastr. 19, 20	Tempelhof-Schöneberg	Tempelhof	3	239	6.344	Objektanschrift „Tempelhofer Damm 234–236“
Turmstr. 21, Birkenstr. 62, Lübecker Str. 6 Birkenstr. 62	Mitte	Tiergarten	46	440	77.213	
			42	292/2	351	
Turmstr. 21	Mitte	Tiergarten	46	423	4.381	
Turmstr. 22	Mitte	Tiergarten	46	351	5.904	
Turmstr. 86	Mitte	Tiergarten	46	272	ca. 6.000	Teilfläche, beschreibender Flächenverlauf A;B;C;D;E;F;G;H;I;K;L;M;N;O;P;A (Anlage A 11)
Württembergische Str. 6, Pommersche Str. 24	Charlottenburg-Wilmersdorf	Wilmersdorf	2	78/10	7.826	

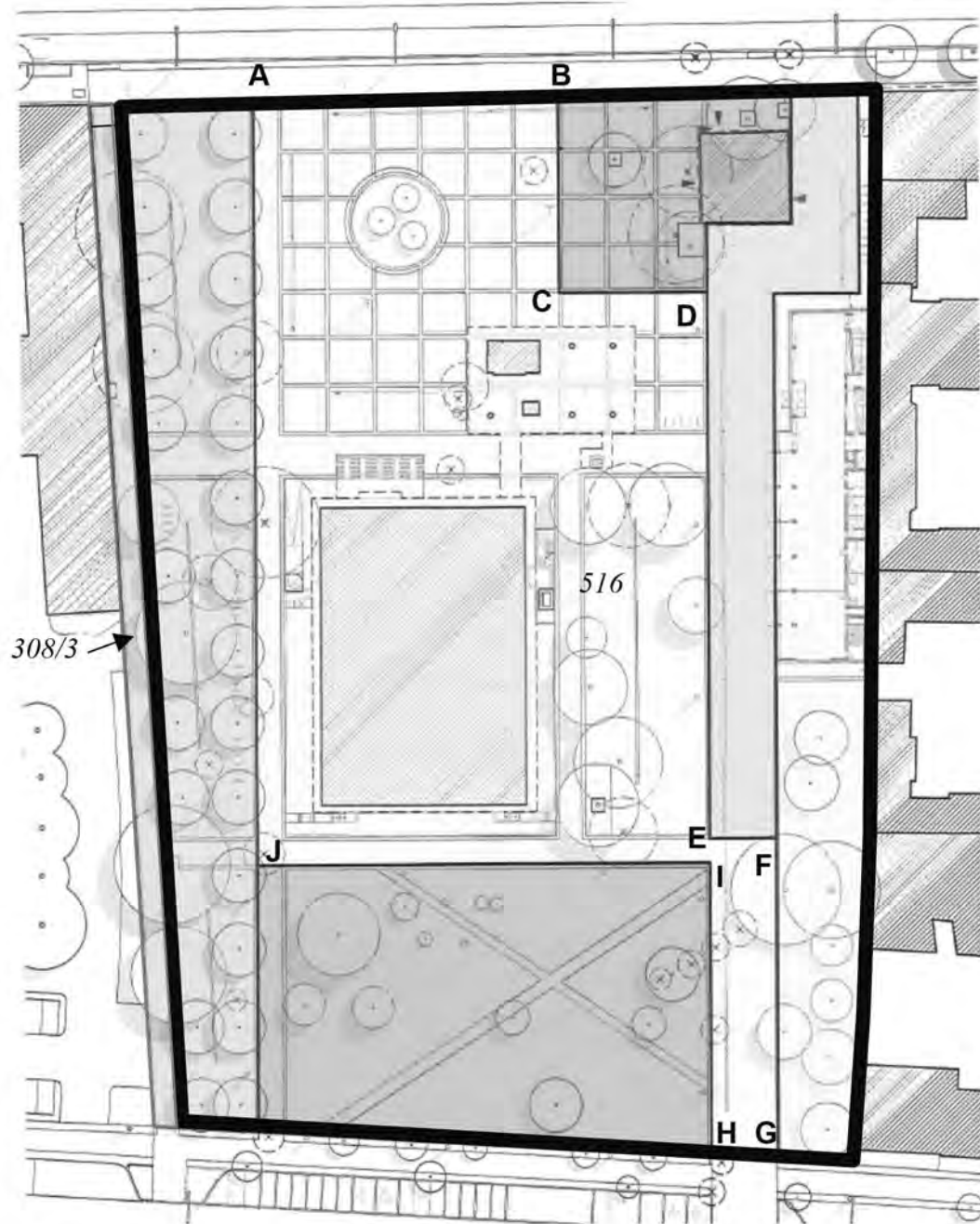
Anlage A 1

Berlin-Steglitz-Zehlendorf, Hartmannsweilerweg 65



Anlage A 2

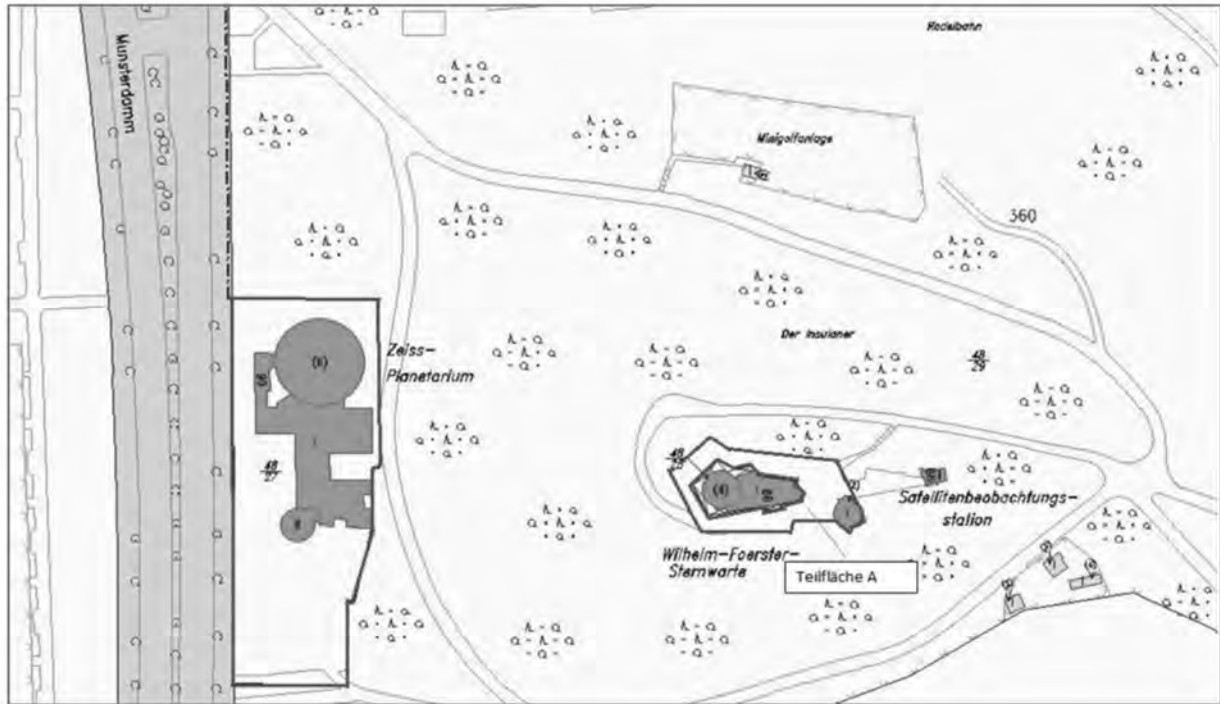
Berlin-Mitte, Müllerstr. 147



- | | | | |
|---|---|---|--|
|  | Flurstück 516 mit 15.870 m ² , |  | Flurstück 308/3 mit 609 m ² |
|  | Teilfläche des Flurstücks 516 mit ca. 7.154 m² , SILB (Flächenverlauf A-B-C-D-E-F-G-H-I-J-A) | | |
|  | Teilfläche des Flurstücks 516 mit ca. 1.717 m ² , Bezirksamt/Weiterbildung und Kultur | | |
|  | Teilfläche des Flurstücks 516 mit ca. 3.521 m ² , Bezirksamt/Facility Management | | |
|  | Teilfläche des Flurstücks 516 mit ca. 3.451, Bezirksamt/Straßen- und Grünflächenamt, die restlichen 609 m ² stammen aus dem FS 308/3 | | |

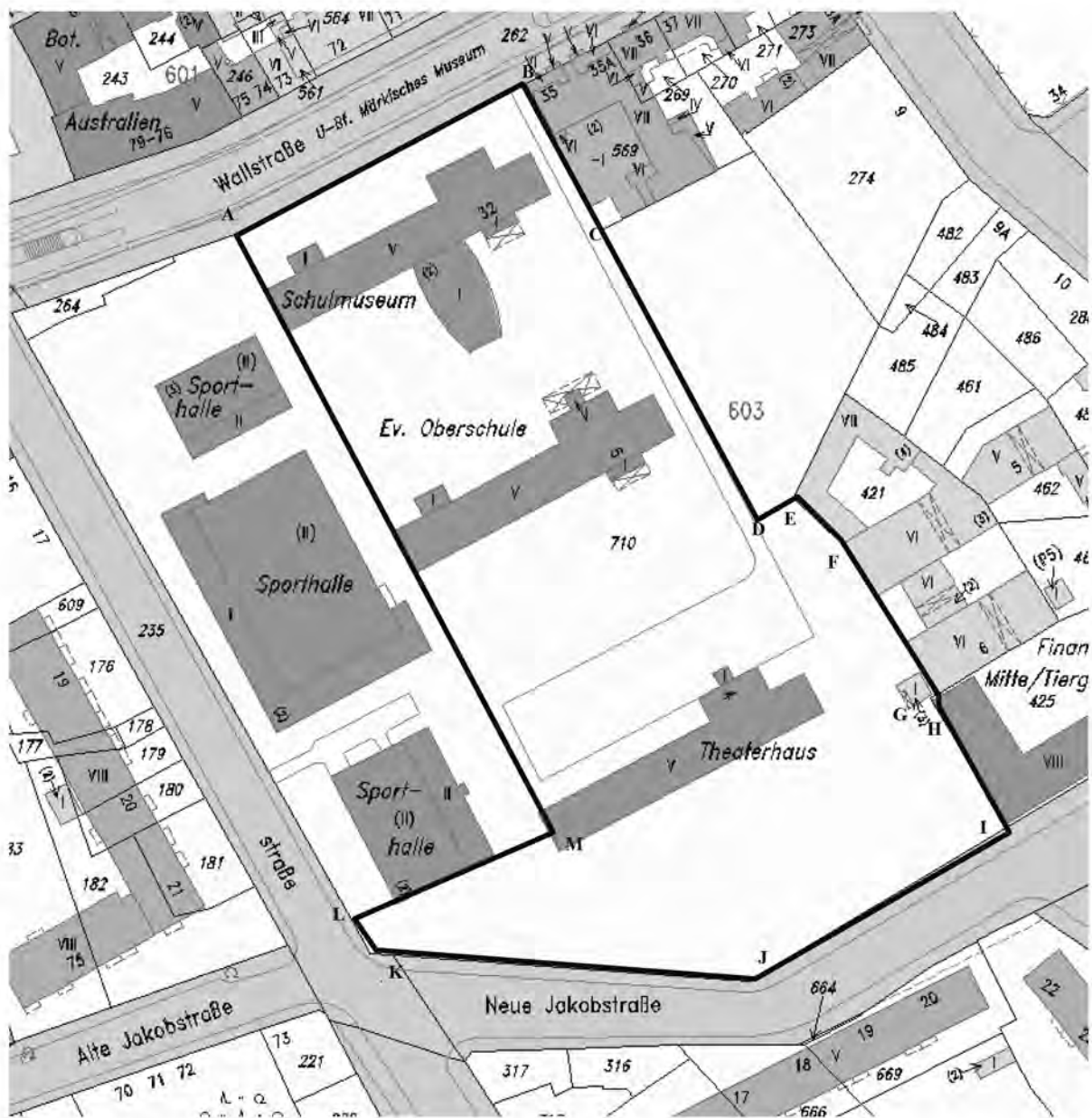
Teilflächen sind ca. Angaben. Die Flächen ergeben insg. 15.843 m² und nicht 15.870 m². Die Differenz von 27 m² ist auf die überschlägige Darstellung des Bezirks zurückzuführen.

Anlage A 3
Berlin-Tempelhof-Schöneberg, Munsterdamm 86–90

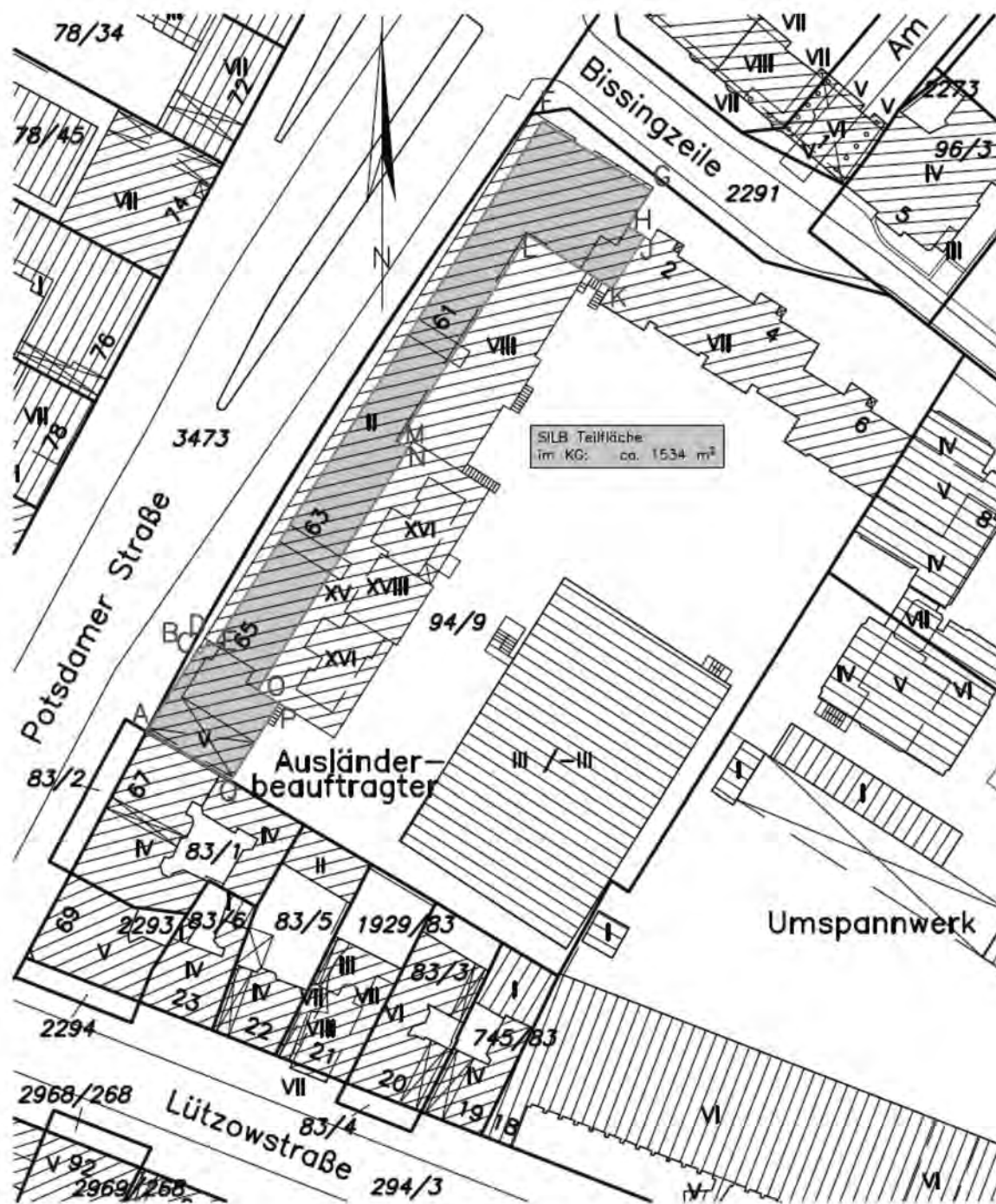


Anlage A 4

Berlin-Mitte, Neue Roßstr. 4–5, Wallstr. 32

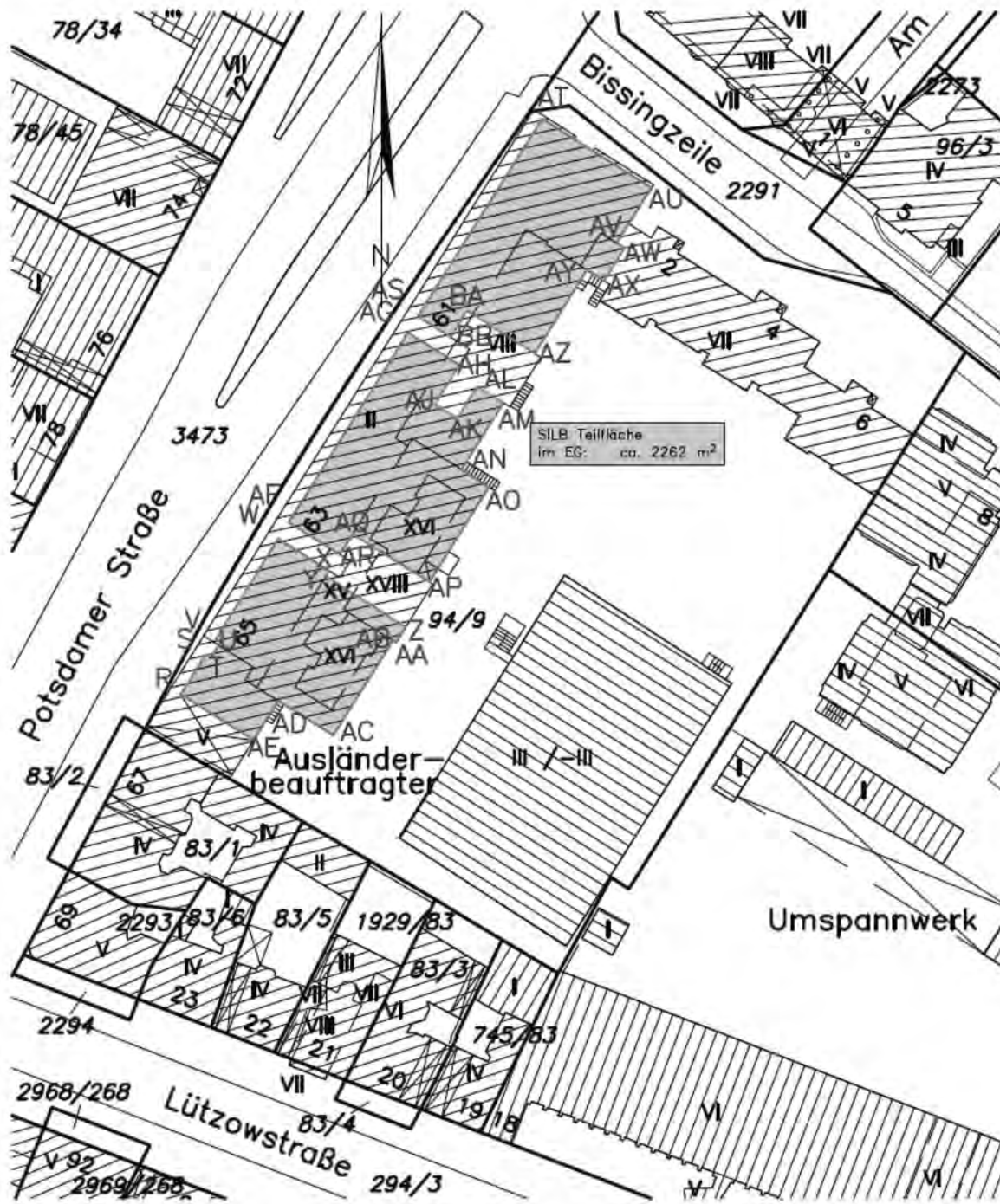


Anlage A 5
Berlin-Mitte, Potsdamer Straße 61/65 – KG

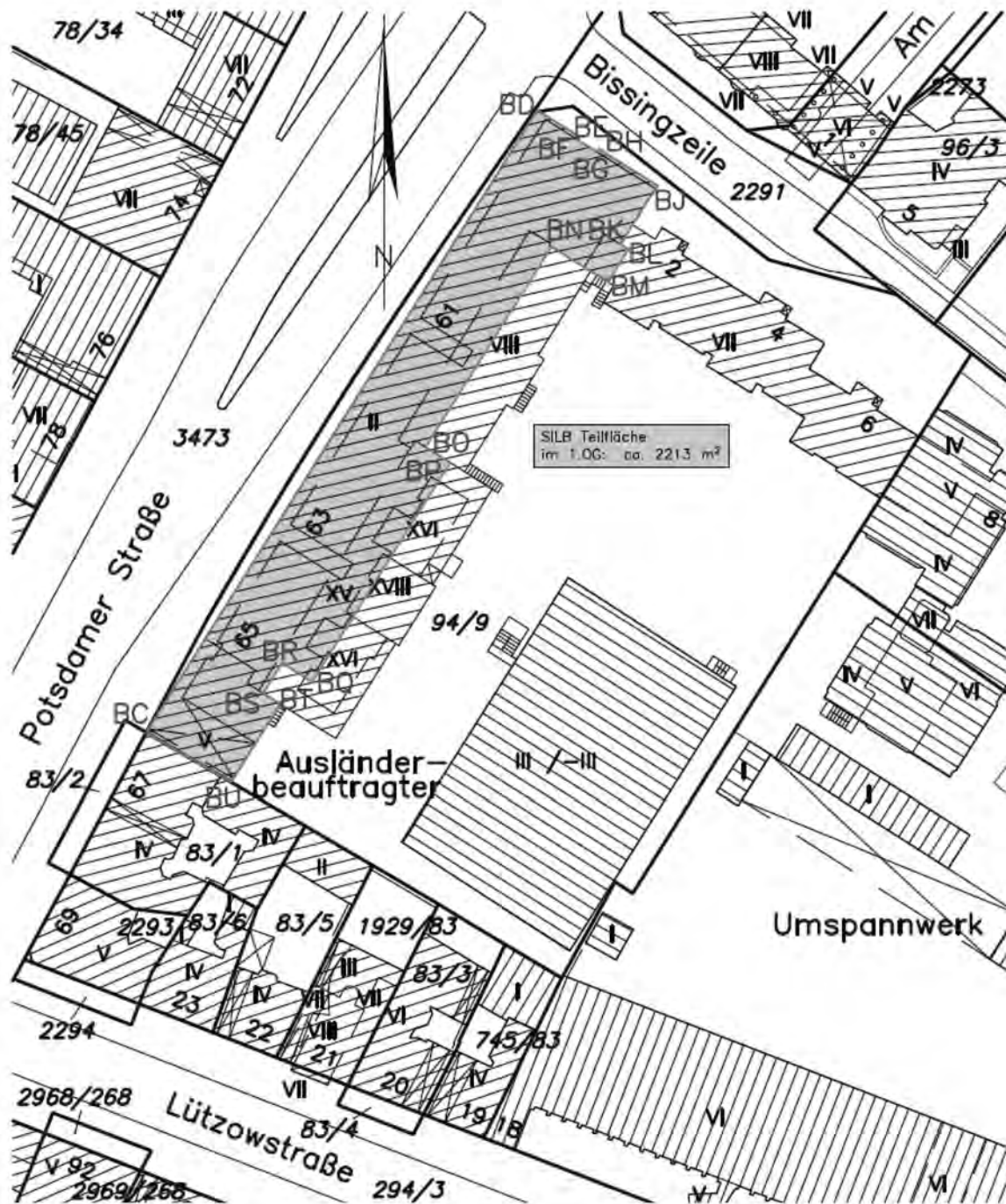


Anlage A 6

Berlin-Mitte, Potsdamer Straße 61/65 – EG

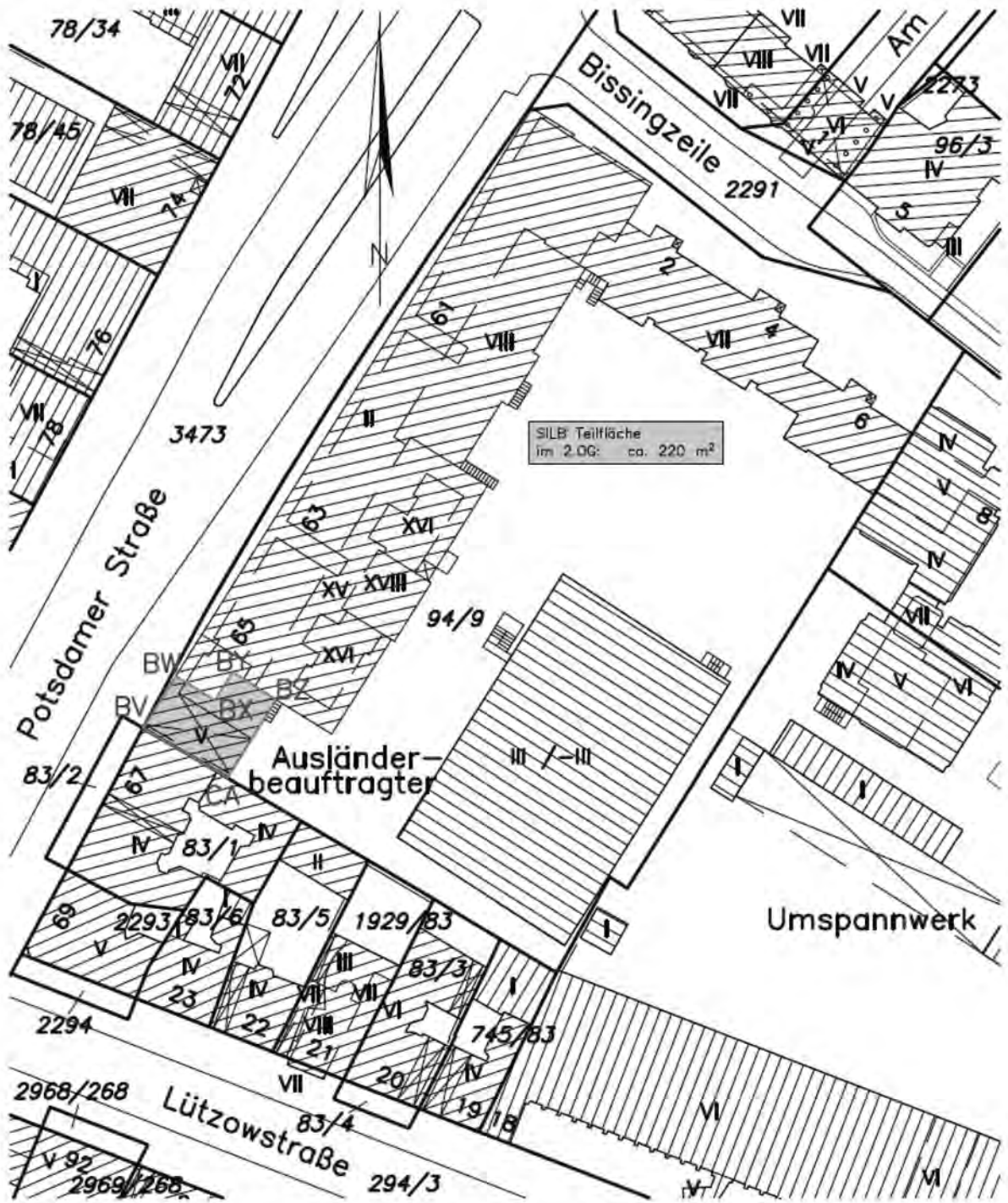


Anlage A 7
Berlin-Mitte, Potsdamer Straße 61/65 – 1. OG

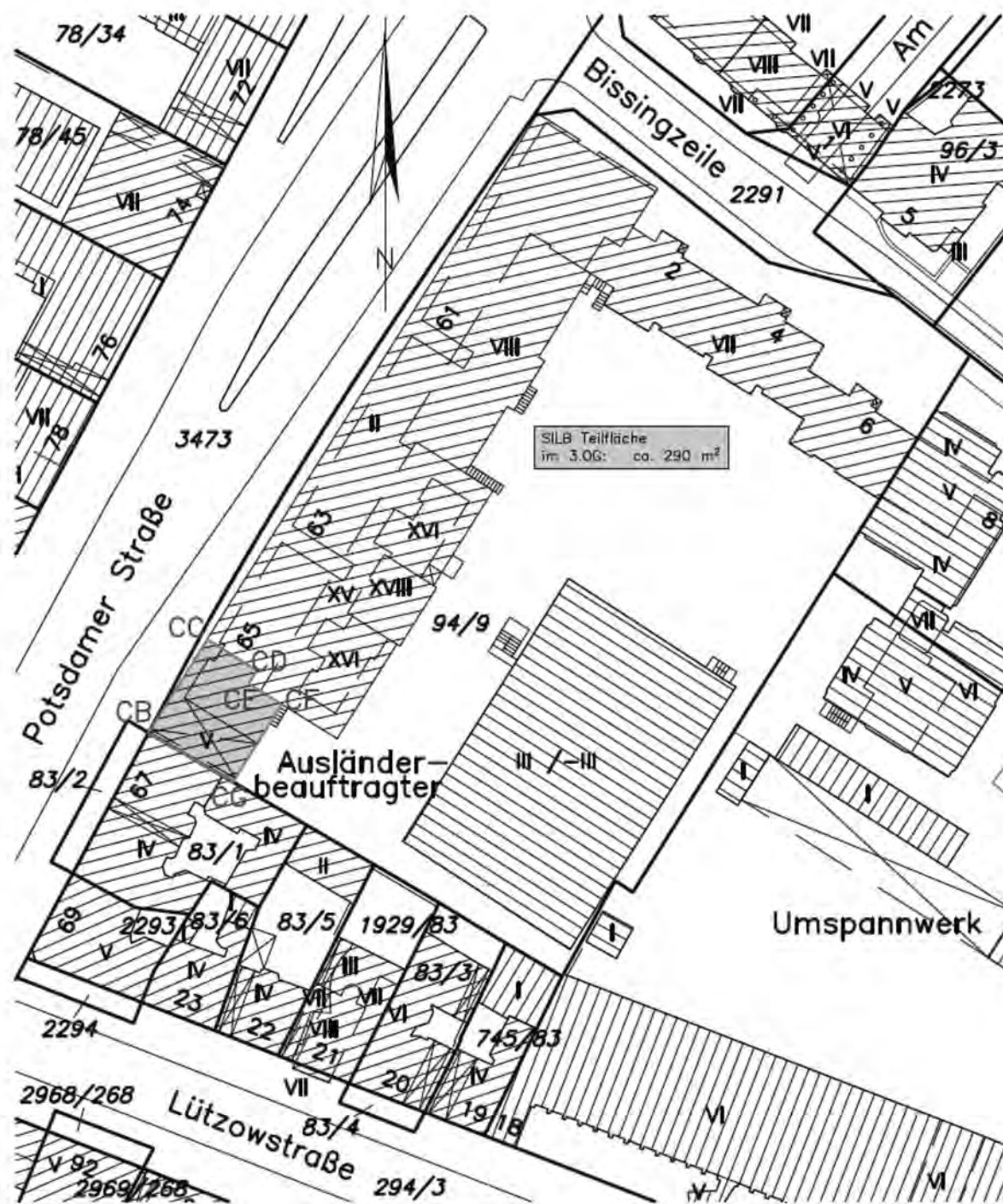


Anlage A 8

Berlin-Mitte, Potsdamer Straße 61/65 – 2. OG

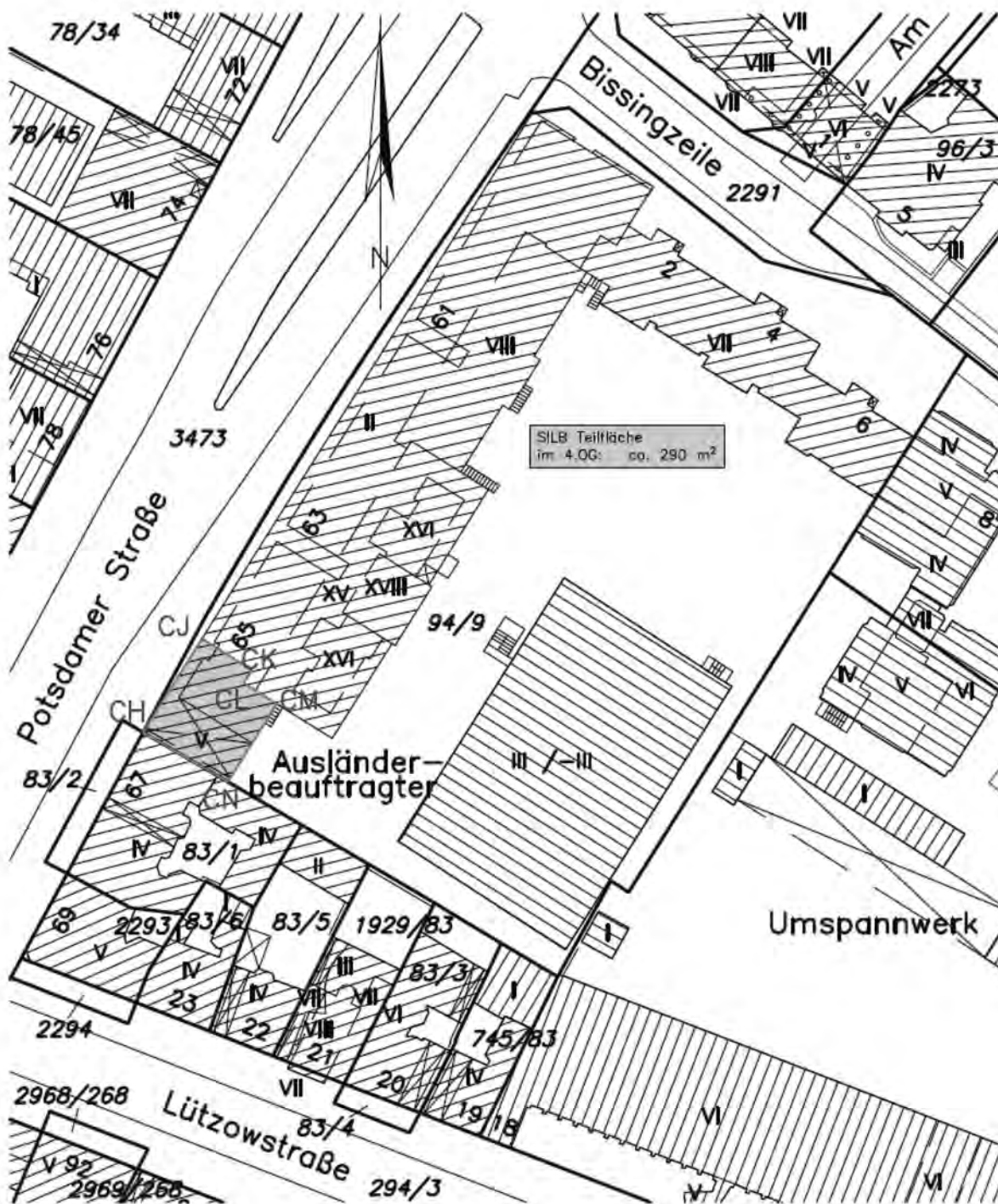


Anlage A 9
Berlin-Mitte, Potsdamer Straße 61/65-3. OG

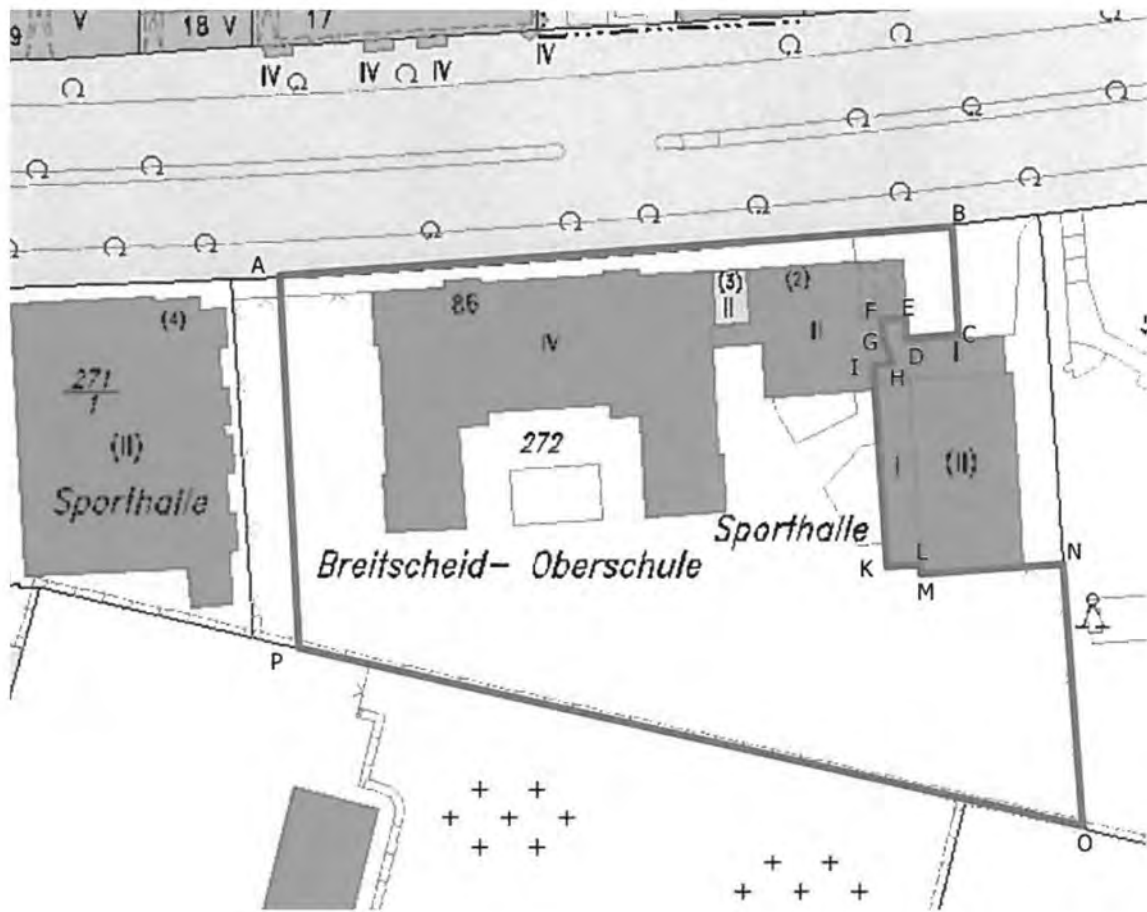


Anlage A 10

Berlin-Mitte, Potsdamer Straße 61/65 – 4. OG



Anlage A 11
Berlin, Mitte, Turmstr. 86

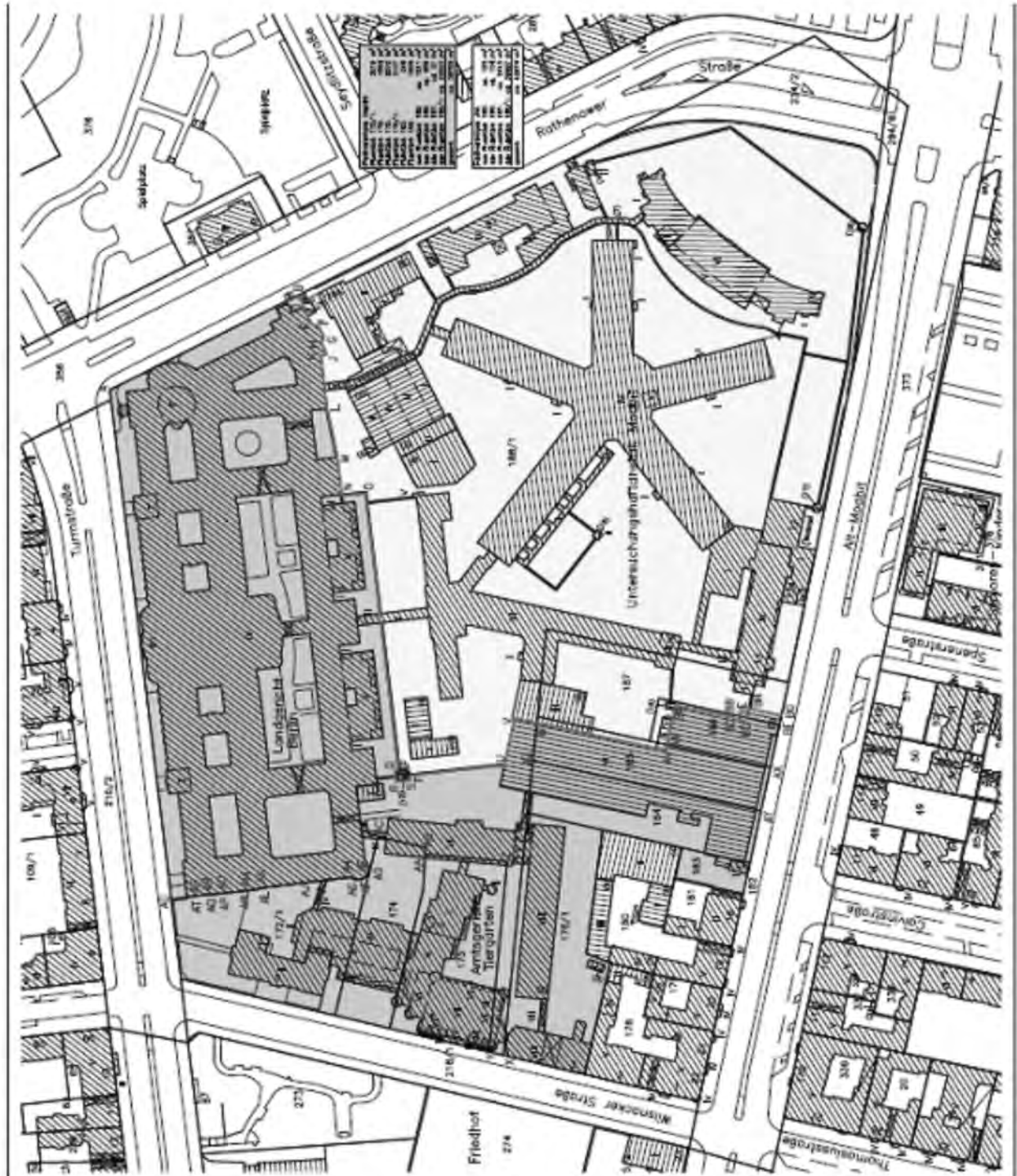


B – Grundstücke der Gerichte –

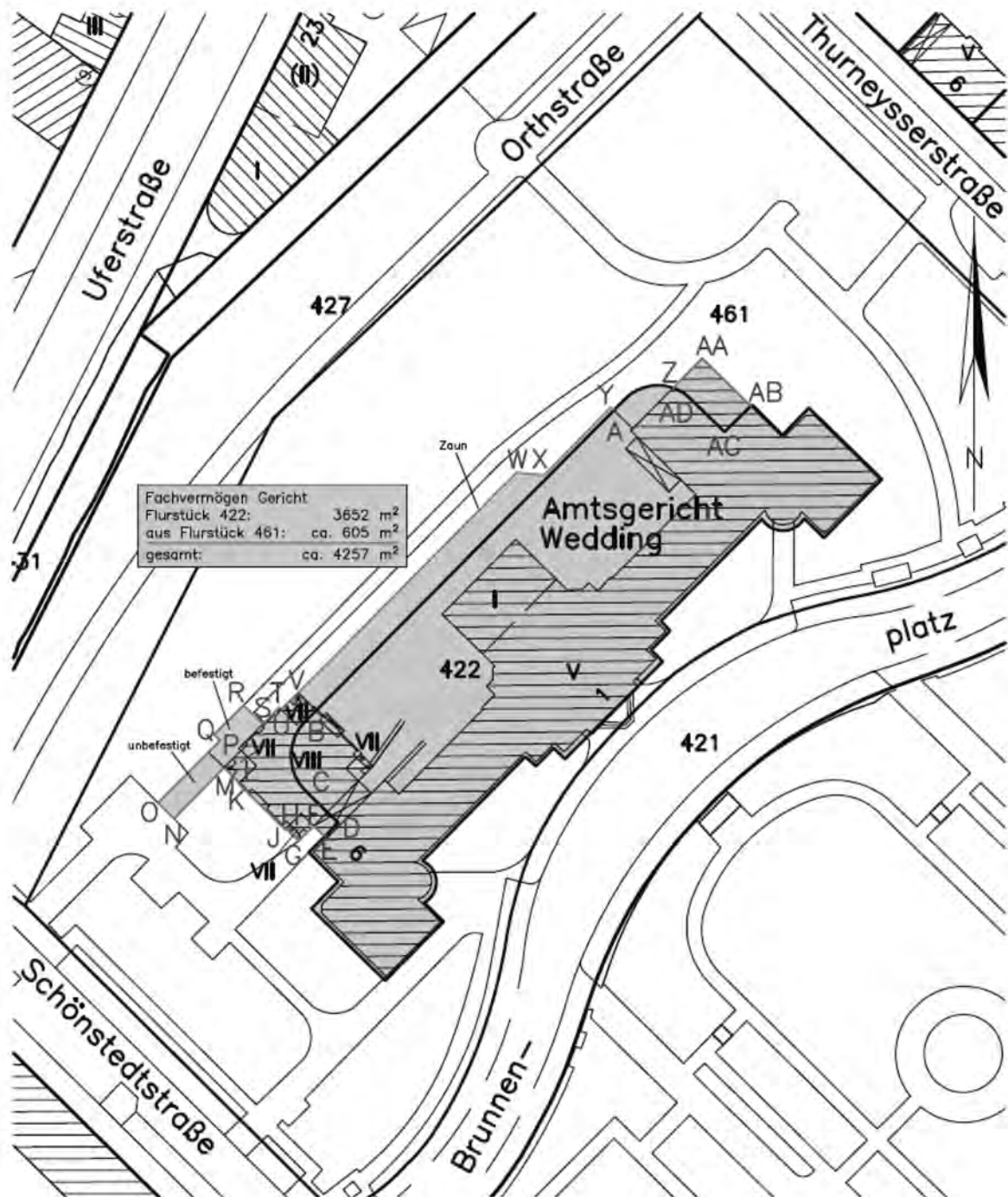
Lage/Adresse	Bezirk	Gemarkung	Flur	Flurstück	Grundstücksfläche in m ²	Bemerkungen
Alt Moabit 5	Mitte	Tiergarten	52	614	5.624	
Alt-Moabit 12, 12a, 13, 17, Rathenower Str. 79a, 80, 81, Turmstr. 91, Wilsnacker Str. 3, 4, 5	Mitte	Tiergarten	47	255	36.795	Teilfläche, beschreibender Flächenverlauf: W-AV-AW-AX-AY-AZ-W, BA-BB-BC-BD-BE-BF-AX-AW-BA, BE-BF-BG-BH-BE, A-B-C-D-E-F-G-H-J-K-L-M-N-O-P-Q-R-S-T-U-V-W-X-Y-Z-AA-AB-AC-AD-AE-AF-AG-AH-AJ-AK-AL-AM-AN-AO-AP-AQ-AR-AS-AT-AU-A, (Anlage B 1). Die restliche Fläche von 42.674 m ² gehört zum Bestand der Grundstücke der Justizvollzugseinrichtungen, Anlage G (zu § 1 Abs. 2 Satz 1)
Altstädter Ring 7, Martin-Albertz-Weg 1	Spandau	Spandau	28	71	8.025	
Brunnenplatz	Mitte	Wedding	15	461	605	Teilfläche, beschreibender Flächenverlauf: A-B-C-D-E-F-G-H-J-K-L-M-N-O-P-Q-R-S-T-U-V-W-X-Y-A und Z-AA-AB-AC-AD-Z (Anlage B 2)
Brunnenplatz 1, Schönstedtstr. 6	Mitte	Wedding	15	422	3.652	
Elßholzstr. 30–33	Tempelhof-Schöneberg	Schöneberg	81	115/3	12.873	
Gothaer Str. 1, 2, Grunewaldstr. 66, 67, Martin-Luther-Str. 75	Tempelhof-Schöneberg	Schöneberg	34	50	4.829	
Große Seestr. 110, Parkstr. 71	Pankow	Weißensee	265	156	3.143	
Hallesches Ufer 62, Kleinbeerenstr. 1, Möckernstr. 130	Friedrichshain-Kreuzberg	Kreuzberg	6	321/5	388	
Hallesches Ufer 62, Kleinbeerenstr. 1, Möckernstr. 130	Friedrichshain-Kreuzberg	Kreuzberg	6	3060	1.054	
Hallesches Ufer 62, Kleinbeerenstr. 1, Möckernstr. 130	Friedrichshain-Kreuzberg	Kreuzberg	6	3078	10.231	
Hardenbergstr. 31, Jebensstr. 4	Charlottenburg-Wilmersdorf	Charlottenburg	6	1039/154	7.429	
Heidestr. 1, Invalidenstr. 52	Mitte	Tiergarten	43	64/3	4.896	
Herschelstr. 18	Charlottenburg-Wilmersdorf	Charlottenburg	11	2979/168	1.006	
Herschelstr. 19, Osnabrücker Str. 12–15, Tegeler Weg 17–20	Charlottenburg-Wilmersdorf	Charlottenburg	11	330	8.849	
Karl-Marx-Str. 77, 79, Schönstedtstr. 17	Neukölln	Neukölln	109	390	4.422	

Lage/Adresse	Bezirk	Gemarkung	Flur	Flurstück	Grundstücksfläche in m ²	Bemerkungen
Kissingenstr. 5, 6, Arkonastr. 62,	Pankow	Pankow	164	55	2.806	
Arkonastr. 56, 60/ Borkumstr. 20, 21	Pankow	Pankow	164	56	300	Teilfläche, beschreibender Flächenverlauf: A-B-C-D-A (Anlage B 3)
Lehrter Str. 59	Mitte	Tiergarten	42	437	83	Teilfläche, beschreibender Flächenverlauf: A-B-C-D-E-F-A (Anlage B 4)
Lehrter Str. 60, 61	Mitte	Tiergarten	42	248	1.023	Teilfläche, beschreibender Flächenverlauf: G-H-J-K-L-M-N-O-P-D-C-B-G (Anlage B 4)
Littenstr. 12–17	Mitte	Mitte	818	429	15.851	
Mandrellaplatz 6	Treptow-Köpenick	Köpenick	474	174	2.255	
Orthstr. 10, Schönstedtstr. 5	Mitte	Wedding	21	705	2.974	
Puchanstr. 12, Seelenbinderstr. 26	Treptow-Köpenick	Köpenick	474	173	3.868	
Ringstr. 9, Söhtstr. 7a	Steglitz-Zehlendorf	Lichterfelde	1	4465	3.703	
Roedeliusplatz 1, Alfredstr. 11	Lichtenberg	Lichtenberg	712	33	3.364	Teilfläche, beschreibender Flächenverlauf: A-B-C-D-E-F-G-H-A (Anlage B 5)
Tegeler Weg 21	Charlottenburg-Wilmersdorf	Charlottenburg	11	264	1.465	
Witzlebenstr. 22, Amtsgerichtsplatz 1	Charlottenburg-Wilmersdorf	Charlottenburg	8	2226/128	4.325	
Witzlebenstr. 22, Amtsgerichtsplatz 1	Charlottenburg-Wilmersdorf	Charlottenburg	8	2227/101	19	

Anlage B 1
Berlin-Mitte, Turmstraße 91

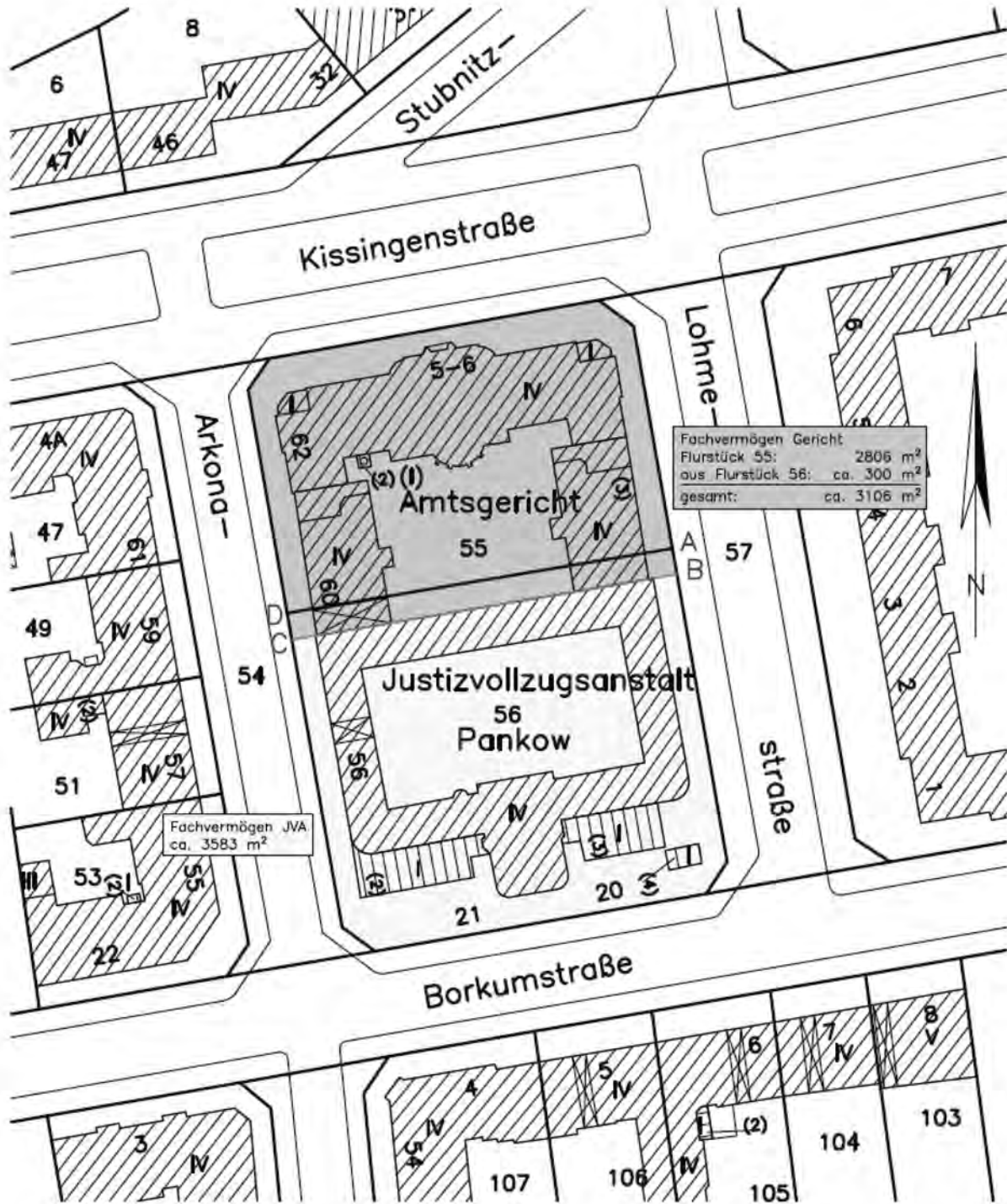


Anlage B 2
 Berlin-Mitte, Brunnenplatz 1 u. a.

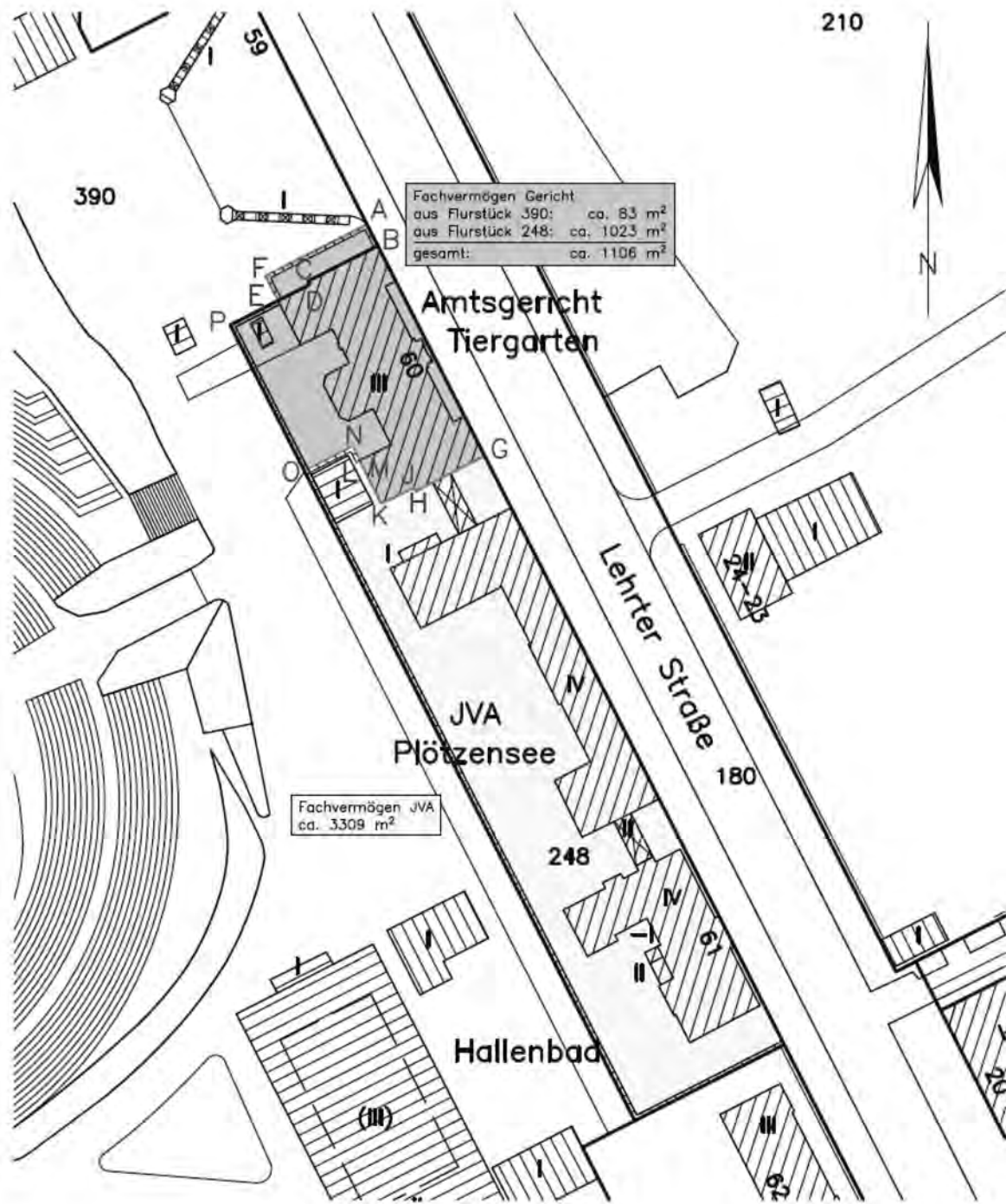


Anlage B 3

Berlin-Pankow, Arkonastr. 56, 60, Borkumstr. 20, 21, Kissingenstr. 5-6

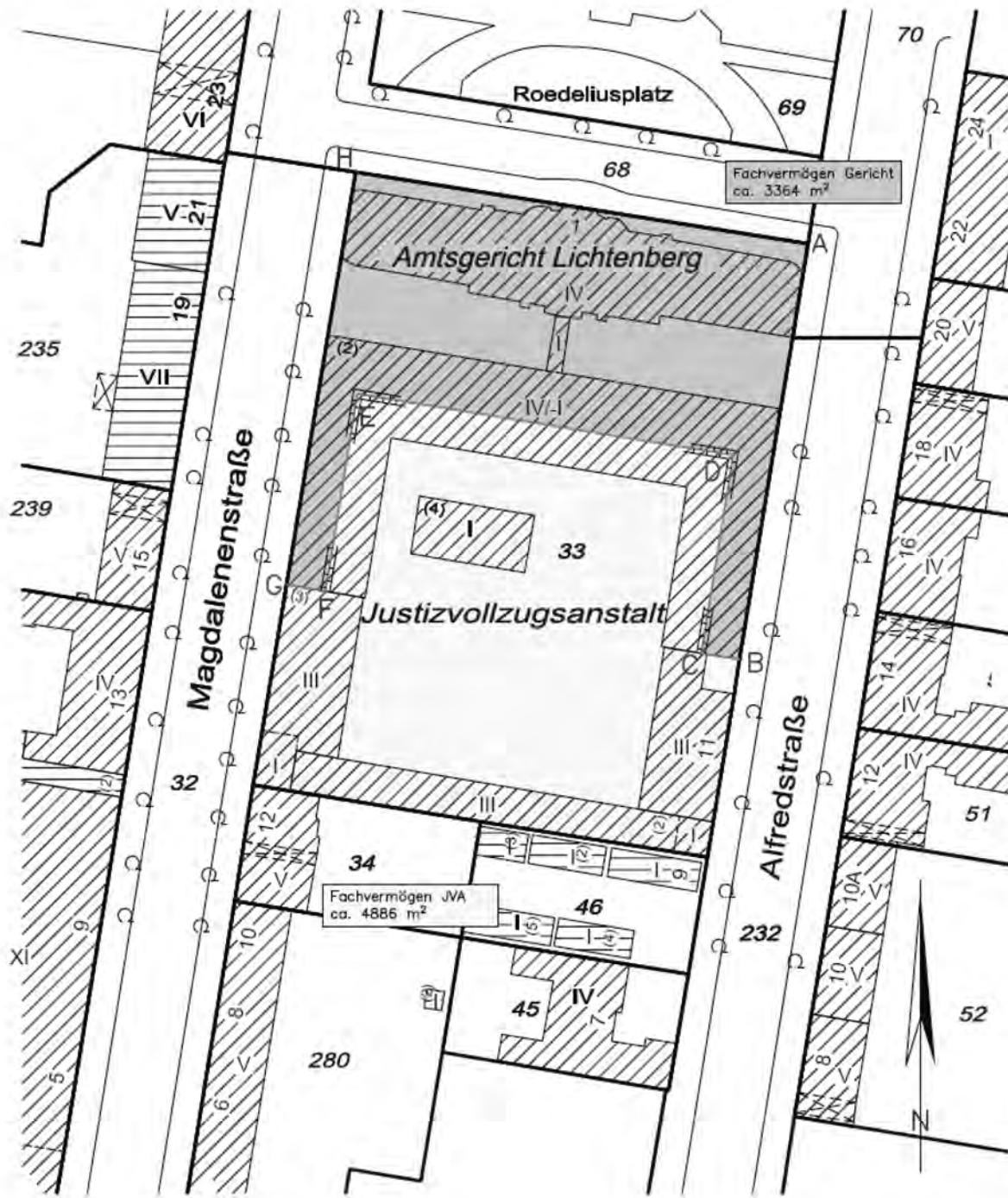


Anlage B 4
Berlin-Mitte, Lehrter Straße 60, 61



Anlage B 5

Berlin-Lichtenberg, Roedeliusplatz 1 u. a.



C – Grundstücke der berufsbildenden und zentral verwalteten Schulen –

Lage/Adresse	Bezirk	Gemarkung	Flur	Flurstück	Grundstücksfläche in m ²	Bemerkungen
Albrechtstraße 27, Panke	Mitte	Mitte	921	19	3.329	
Albrechtstraße 27, Panke	Mitte	Mitte	921	22	39	
Allee der Kosmonauten 18	Lichtenberg	Lichtenberg	910	58	16.990	
Alt-Moabit 10	Mitte	Tiergarten	42	342 343	20.263 888	
Altonaer Straße 104, Brunsbütteler Damm 111, Nauener Str. 12, 13, 14	Spandau	Klosterfelde	1	862	1.578	
Altonaer Straße 106, Brunsbütteler Damm 113	Spandau	Klosterfelde	1	864	1.532	
Alt-Stralau 40–41	Friedrichshain-Kreuzberg	Friedrichshain	34	92, 95 89	40, 472 7.066	
Am Fort 48D	Spandau	Staaken	1	2053	17.985	
Am Fort 48D	Spandau	Staaken	1	1664	578	
Am Fort 48D	Spandau	Staaken	1	1662	17	
Apostel-Paulus-Straße 38, Merseburger Straße 9, 10	Tempelhof-Schöneberg	Schöneberg	18	94	1.017	
Babelsberger Straße 19–22, Kol. Stadtpark	Charlottenburg-Wilmersdorf	Wilmersdorf	3	104/3	1.614	Teilfläche, beschreibender Flächenverlauf: A-B-C-D-A (Anlage C 1)
Birkenstraße 11, 13, 15	Treptow-Köpenick	Köpenick	453 452 452	317 90 91	29.323 99 14.213	
Bismarckstraße 20	Charlottenburg-Wilmersdorf	Charlottenburg	4	1216	13.631	
Bismarckstraße 20	Charlottenburg-Wilmersdorf	Charlottenburg	4	1057	262	
Bochumer Straße 8, 8A, 8B	Mitte	Tiergarten	50	361	8.635	
Buschallee 23 a (Sulzfelder Str. 11) (Hansastr. 153)	Pankow	Weißensee	253 243	223 4088 4082 4084 4087 4090	14.495 82 6.010 918 2.858 1.105	
Conrad-Blenkle-Str. 34	Pankow	Prenzlauer Berg	116	158	ca. 12.050	Teilfläche, beschreibender Flächenverlauf: A;B;C;D;E;F;G;H;I;J;K;A, (Anlage C 2)
Cyclopstraße 1, 3, 5, 7	Reinickendorf	Wittenau	1	392	30.241	Objektanschrift Cyclopstr. 1–7
Cyclopstraße 1, 3, 5, 7	Reinickendorf	Wittenau	1	1531/38	601	
Cyclopstraße 1, 3, 5, 7	Reinickendorf	Wittenau	1	1642/38 1643/38	3 546	
Cyclopstraße 1, 3, 5, 7	Reinickendorf	Wittenau	1	1641/38 1644/38	630 77	
Dammweg 216	Neukölln	Neukölln	123	19/30	ca. 12.943	Teilfläche, (Anlage C 3)
Danckelmannstr. 25, 26, 27, 28 (Sophie-Charlotten-Str. 69, 70, 71, 72)	Charlottenburg-Wilmersdorf	Charlottenburg	004	978	10.626	
Darßer Str. 97	Lichtenberg	Malchow Gut	001	1.735	36.210	

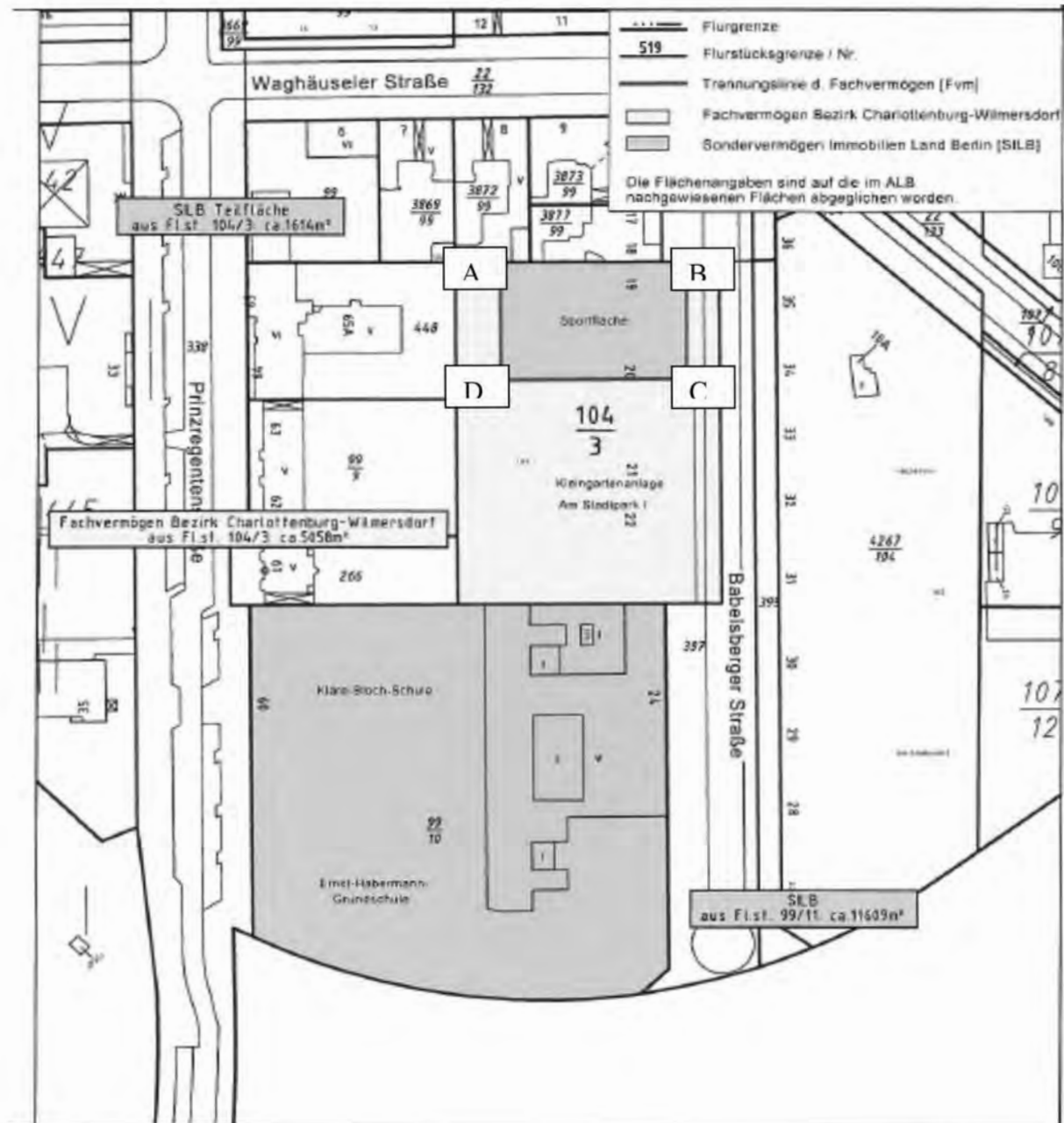
Lage/Adresse	Bezirk	Gemarkung	Flur	Flurstück	Grundstücksfläche in m ²	Bemerkungen
Driesener Str. 22 Malmöer Str. 8/9	Pankow	Prenzlauer Berg	519	321	6.511	Teilfläche, beschreibender Flächenverlauf: A;B;C;D;E;F;G;H;J;A u. A;B;C;D;E;F;G;H;A (Anlage C 4)
Dudenstraße 35, 37, Muschelstraße 3, Bayernring	Tempelhof-Schöneberg	Tempelhof	5	31/11 31/12	1.466 22.753	
Erbeskopfweg 6, 8/10, Kirchstraße 17, 19	Pankow	Pankow	130	404	2.971	
Erich-Weinert-Str. 103 Gubitzstr. 17 B, C Hosemannstr. 51	Pankow	Prenzlauer Berg	317	176	29.036	
Fischerstr. 32, 34, 35, 36, Schlichtallee 20, 24	Lichtenberg	Lichtenberg	512	318	61.311	
Südwestlich Schlichtallee 20	Lichtenberg	Lichtenberg	512	165	ca. 881	Teilfläche, beschreibender Flächenverlauf: A;B;C;D;A (Anlage C 5)
Florastraße 13, Holsteinische Straße 3	Steglitz-Zehlendorf	Steglitz	1	56/10	6.394	
Fritz-Lesch-Str. 35	Lichtenberg	Hohenschönhausen	006 012	53 46	17.345 38.598	Teilfläche, beschreibender Flächenverlauf: A;B;C;D;E;F;G;A (Anlage C 6)
Gierkeplatz 1, 3	Charlottenburg-Wilmersdorf	Charlottenburg	004	1043	8.426	
Goldbeckweg 8, 10, 12, 14	Spandau	Gewehrplan u. Pulverfabrik	001	426	16.624	
Goltzstraße 43, 44	Tempelhof-Schöneberg	Schöneberg	17	94/1	940	
Gustav-Adolf-Str. 66 (Amalienstr. 19 a)	Pankow	Weißensee	265	96	35.353	
Gustav-Adolf-Str. 66 (Amalienstr. 19 a)	Pankow	Weißensee	266	1046	3.017	
Haarlemer Straße 23, 27	Neukölln	Britz	208	122/6	39.172	
Halemweg 24	Charlottenburg-Wilmersdorf	Charlottenburg	010	456 452 472 477	27.105 3.642 158 2.037	
Hartmannsweilerweg 29, 35, 37	Steglitz-Zehlendorf	Zehlendorf	005	557 558	27.364 1.259	Teilfläche, beschreibender Flächenverlauf: A;B;C;D;E;F;G;H;I;J;K;A, (Anlage C 7)
Helmholtzstr. 37, Nalepastr. 201 Nalepastr. 211, 213 Helmholtzstr. 29	Treptow-Köpenick	Köpenick	791 781 791 480 490	3085 7048 3044 201 228	2.786 2.683 4.672 2.857 1.258	
Hermann-Hesse-Straße 34, 36, Wilhelm-Wolff-Straße 19	Pankow	Pankow	147	372 371	4.808	Teilfläche; beschreibender Flächenverlauf: A-B-C-D-E-A (Anlage C 8)
Immenweg 6/10, 10A	Steglitz-Zehlendorf	Steglitz	3	132/9	36.591	
Klixstraße 6, 7, Grunewaldstraße 77, Apostel-Paulus-Straße	Tempelhof-Schöneberg	Schöneberg	18	96	5.008	
Kochstraße 8, 9, Puttkamerstraße 19	Friedrichshain-Kreuzberg	Kreuzberg	189	570	481	

Lage/Adresse	Bezirk	Gemarkung	Flur	Flurstück	Grundstücksfläche in m ²	Bemerkungen
Kochstraße 8, 9, Puttkamerstraße 19	Friedrichshain-Kreuzberg	Kreuzberg	189	572	8.402	Teilfläche; beschreibender Flächenverlauf: A-B-C-D-E-F-G-H-J-K-A (Anlage C 9)
Kühleweinstraße 5	Reinickendorf	Reinickendorf	003	482	ca. 37.124	Teilfläche; beschreibender Flächenverlauf: A-B-C-D-E-F-G-H-A (Anlage C 10)
Leinestraße 37	Neukölln	Neukölln	119	101 102 103	409 5.096 410	
Lippstädter Straße 9, 11	Steglitz-Zehlendorf	Lichterfelde	6	1492	25.841	
Lobeckstraße 76, Alexandrinenstr. 5	Friedrichshain-Kreuzberg	Kreuzberg	195	183/2 169/4	109 ca. 13.783,10	Teilfläche, beschreibender Flächenverlauf: A-B-C-D-E-F-G-H-I-J-K-L-M-N-O-P-Q-R-S-A (Anlage C 11)
Loschmidtstraße 19 Wartburgzeile 8	Charlottenburg-Wilmersdorf	Charlottenburg	4	250/31	12.085	Teilfläche; beschreibender Flächenverlauf: A-B-C-D-E-F-G-H-J-K-L-M-N-O-P-Q-R-S-T-U-V-W-A (Anlage C 12)
Mandelstraße 6, 8	Pankow		316	20	5.481	
Marktstr. 2, 3 (Schreiberhauer Str. 45, westl. Marktstr. 2, 3)	Lichtenberg	Lichtenberg	513 613	2, 476 1345	4.921, 746 2.720	
Marzahner Chaussee 231	Marzahn-Hellersdorf	Marzahn	208	4 5 8	12.076 5.080 3.873	
Naglerstr. 1, 2, 3, Ehrenbergstr. 24, 25, 26	Friedrichshain-Kreuzberg	Friedrichshain	030	194 6 7	8.179 104 350	
Niederwallstr. 6–7	Mitte	Mitte	720	137	2.395	
Nonnendammallee 140–143	Spandau	Haselhorst	5 6	67, 68, 79 39	35.612	
Oschatzer Ring 13	Marzahn-Hellersdorf	Hellersdorf	3	808	1.082	
Oschatzer Ring 13	Marzahn-Hellersdorf	Hellersdorf	3	1004	12.381	
Oschatzer Ring 13	Marzahn-Hellersdorf	Hellersdorf	3	1006	158	
Osloer Straße 23, 24, 25, 26 (Koloniestr. 17)	Mitte	Wedding	008	493	26.698	
Ostpreußendamm 39–41, Königsberger Straße 33	Steglitz-Zehlendorf	Lichterfelde	3	09/06	6.084	
Pappelallee 30, 31	Pankow	Prenzlauer Berg	318	448	3.233	
Persiusstr. 9	Friedrichshain-Kreuzberg	Friedrichshain	031	9	12.844	
Peter-Weiss-Gasse 8, Lyonel-Feininger-Straße 6, Tangermünder Straße 126 C, 128	Marzahn-Hellersdorf	Hellersdorf	1	116	10.450	
Pfalzburger Str. 22	Charlottenburg-Wilmersdorf	Wilmersdorf	3	3181/196	914	
Pfalzburger Str. 23	Charlottenburg-Wilmersdorf	Wilmersdorf	3	3182/196	4.542	

Lage/Adresse	Bezirk	Gemarkung	Flur	Flurstück	Grundstücksfläche in m ²	Bemerkungen
Güntzelstr. 35, Pfalzburger Str. 30	Charlottenburg- Wilmersdorf	Wilmersdorf	3	427	8.623	
Prinzregentenstr. 32, Prinzregentenstr. 35	Charlottenburg- Wilmersdorf	Wilmersdorf	3	442 446 445 447	2.233 564 ca. 3.751 51	Teilfläche, beschreibender Flächenverlauf: A;B;C;D;E;F;G;H;I;J;K;A, (Anlage C 13)
Prinzregentenstr. 60, Babelsberger Str. 24, 25	Charlottenburg- Wilmersdorf	Wilmersdorf	3	99/10	11.609	
Rheinsberger Str. 4, 5 Brunnenstr. 148	Mitte	Mitte	220	44 249 52	3.044 1.463 911	
Rudower Str. 184	Neukölln	Buckow	311	79 88/7	929 15.423	
Schwarzer Weg 101, 103, 105, Scharfenberg	Reinickendorf	Tegel-Gut	003	321	121.905	
Schillerstr. 120, 121 (Schlüterstr. 81)	Charlottenburg- Wilmersdorf	Charlotten- burg	005	731 729	13.242 47	
Schwyzer Str. 6, 8	Mitte	Wedding	006	162	24.982	
Steinmetzstraße 79, Kurfürstenstraße 160	Tempelhof-Schöneberg	Schöneberg	81	430	4.026	
Straßmannstr. 14, 14 a, 16	Friedrichshain- Kreuzberg	Friedrichs- hain	009	256 257 26	296 7.180 769	
Wollenberger Str. (1)	Lichtenberg	Hohen- schönhausen	009	190	1.742	
Wrangelstraße 98 (Zeughofstr. 24, 25) Zeughofstr. 26	Friedrichshain- Kreuzberg	Kreuzberg	198	498 490	46.738 1.505	

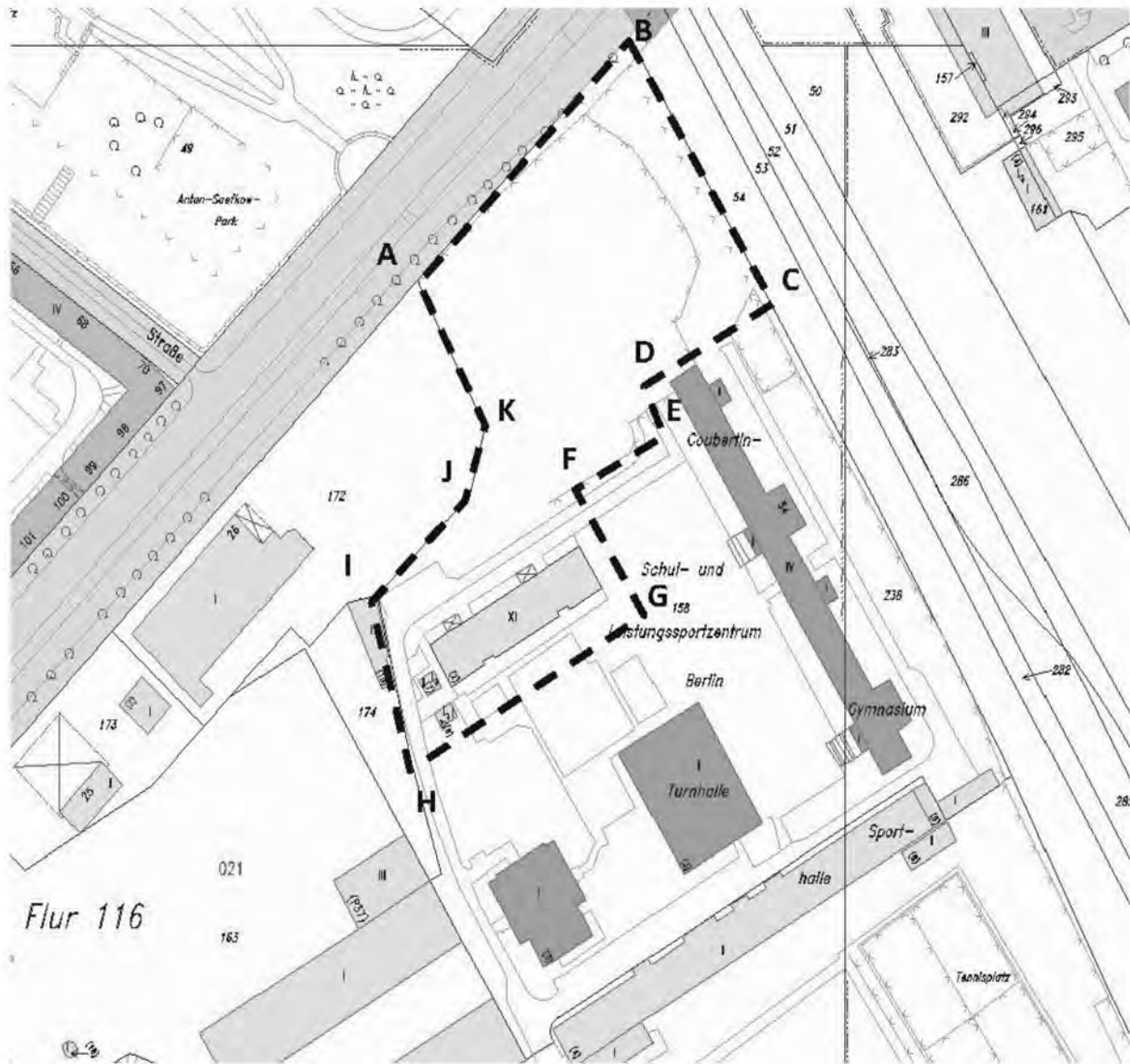
Anlage C 1

Berlin-Charlottenburg-Wilmersdorf, Babelsberger Str. 19-22

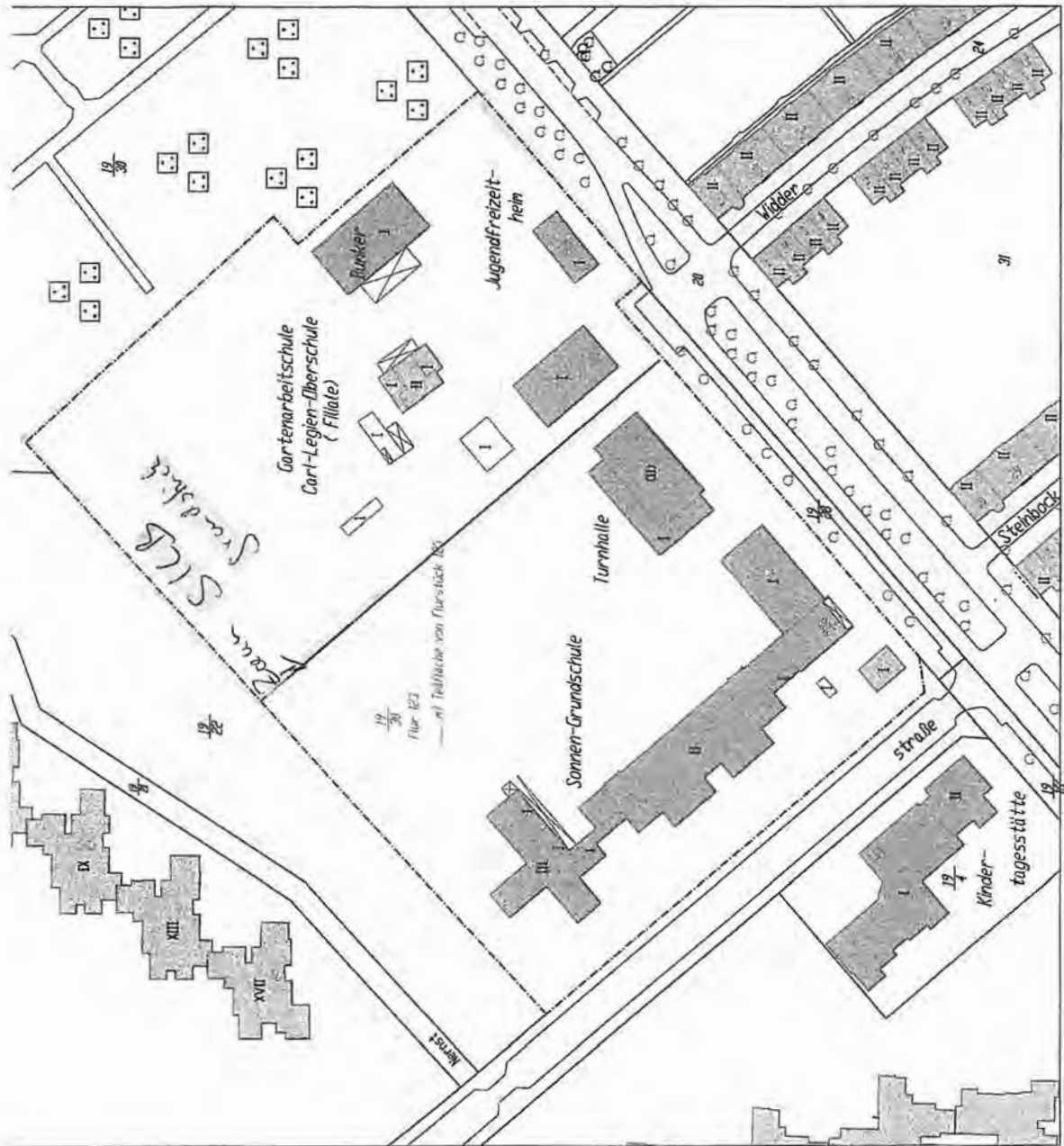


Anlage C 2

Berlin-Pankow, Conrad-Blenkle-Straße 34

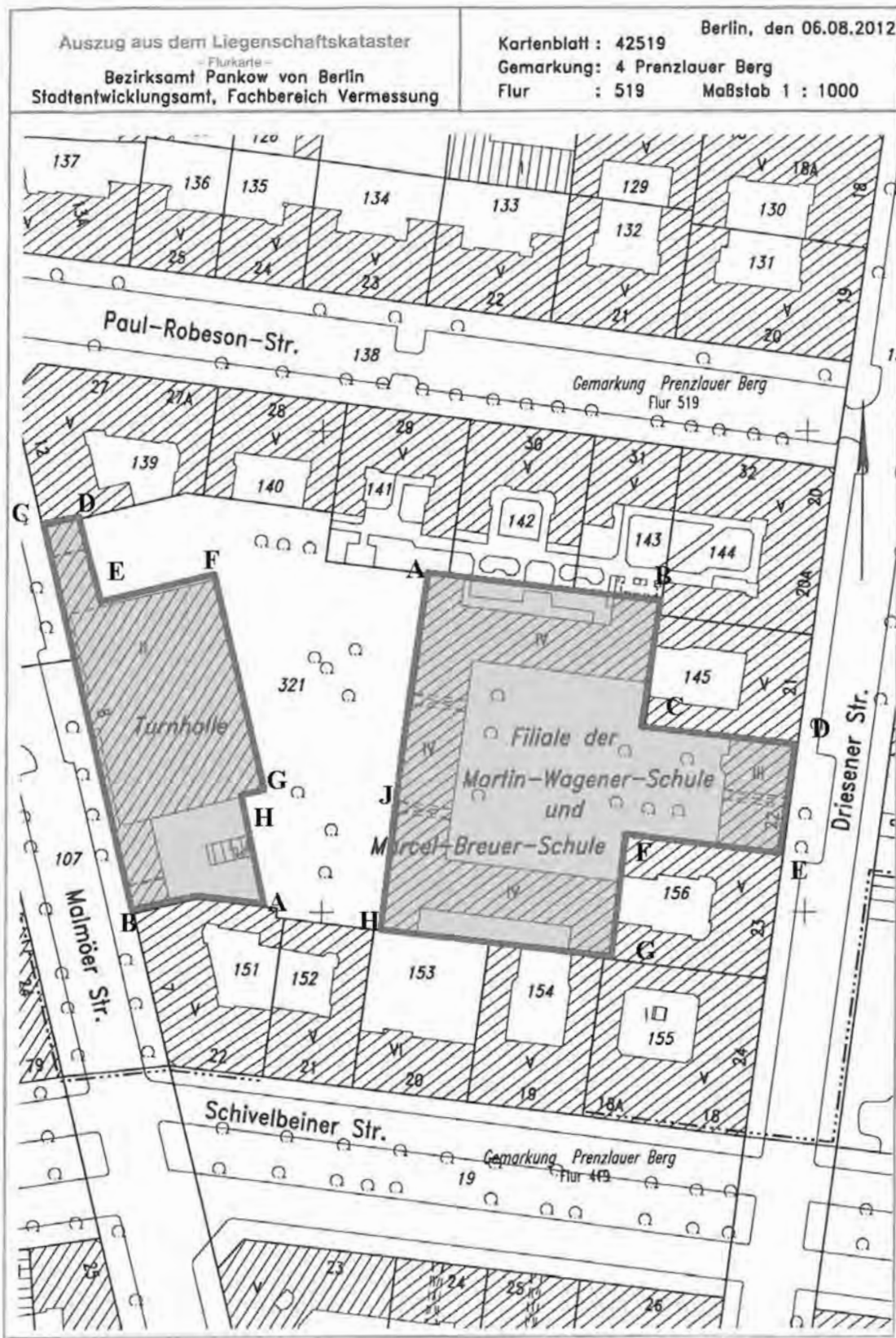


Anlage C 3
Berlin-Neukölln, Dammweg 216

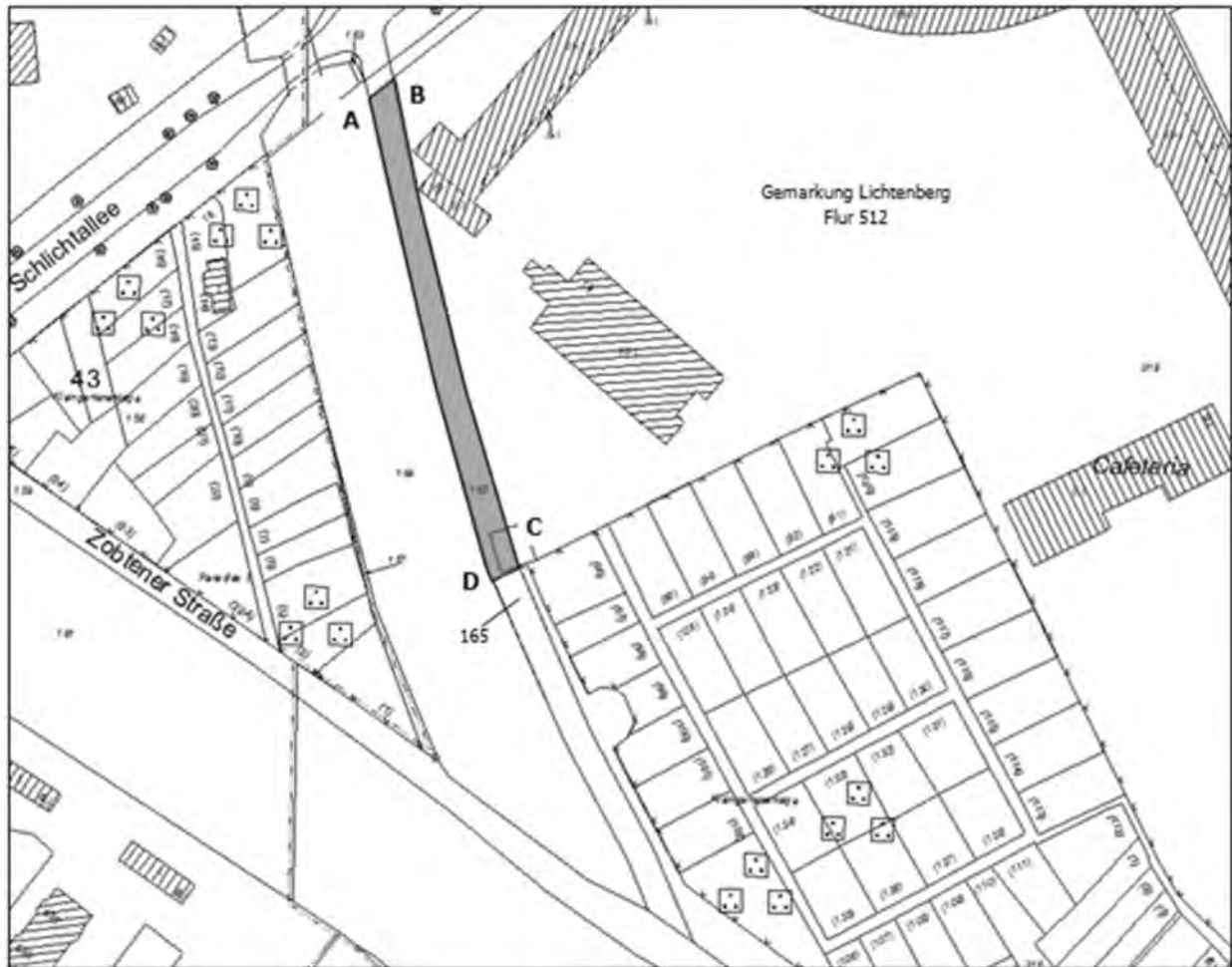


Anlage C 4

Berlin-Prenzlauer Berg, Driesener Str. 22, Malmöer Str. 8/9

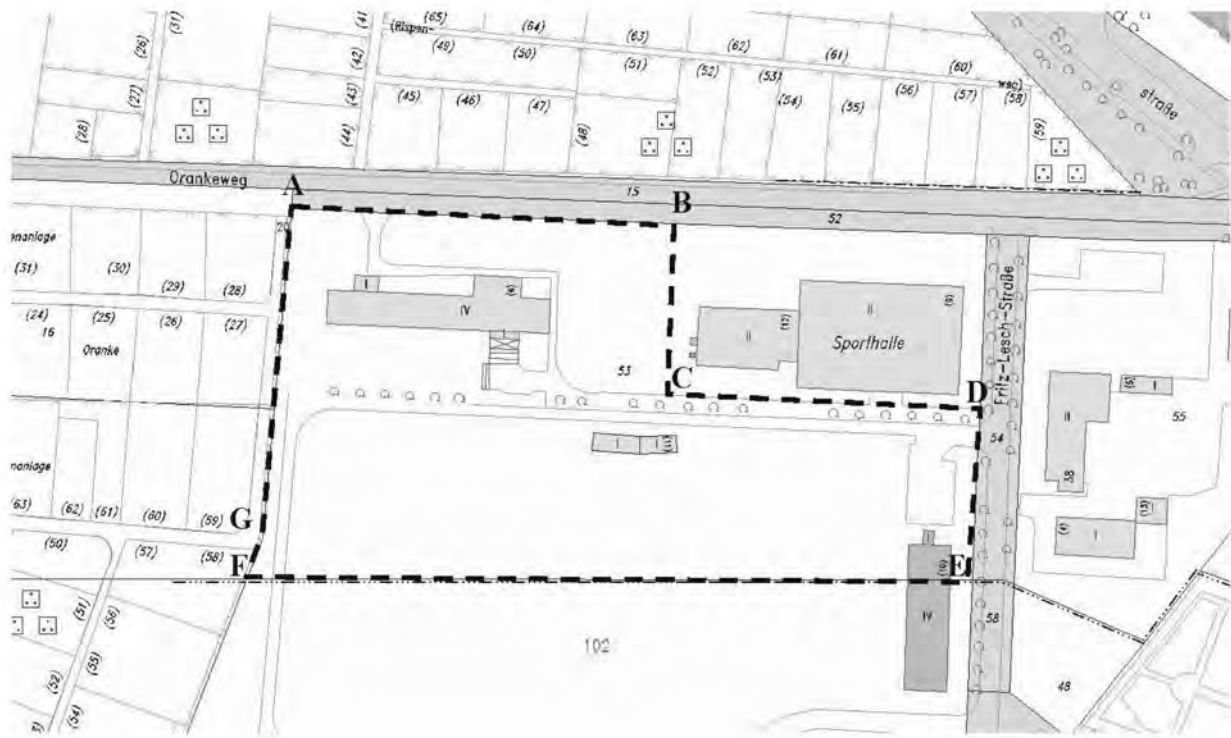


Anlage C 5
Berlin-Lichtenberg, Südwestlich Schlichtallee 20

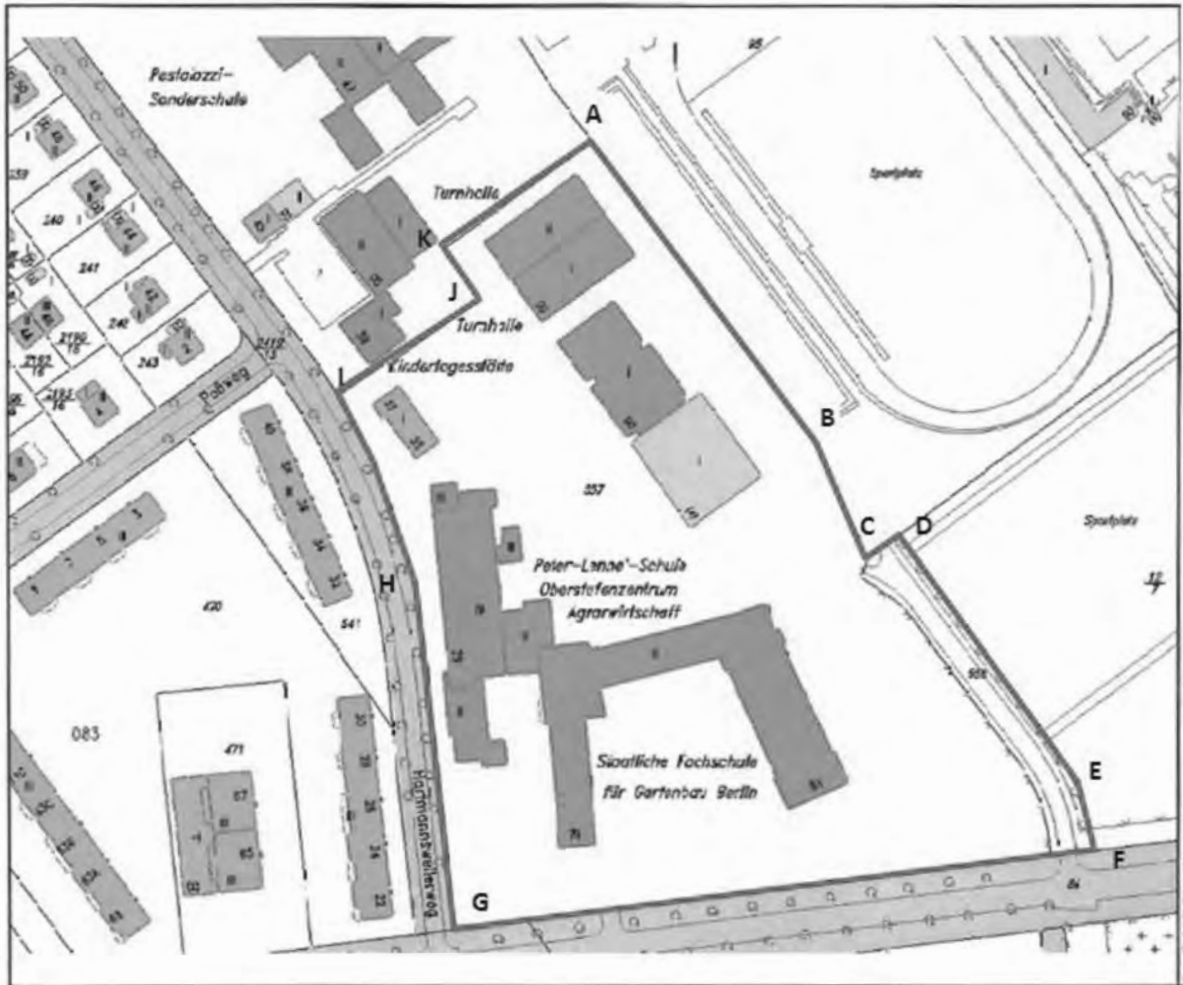


Anlage C 6

Berlin-Lichtenberg, Fritz-Lesch-Str. 35

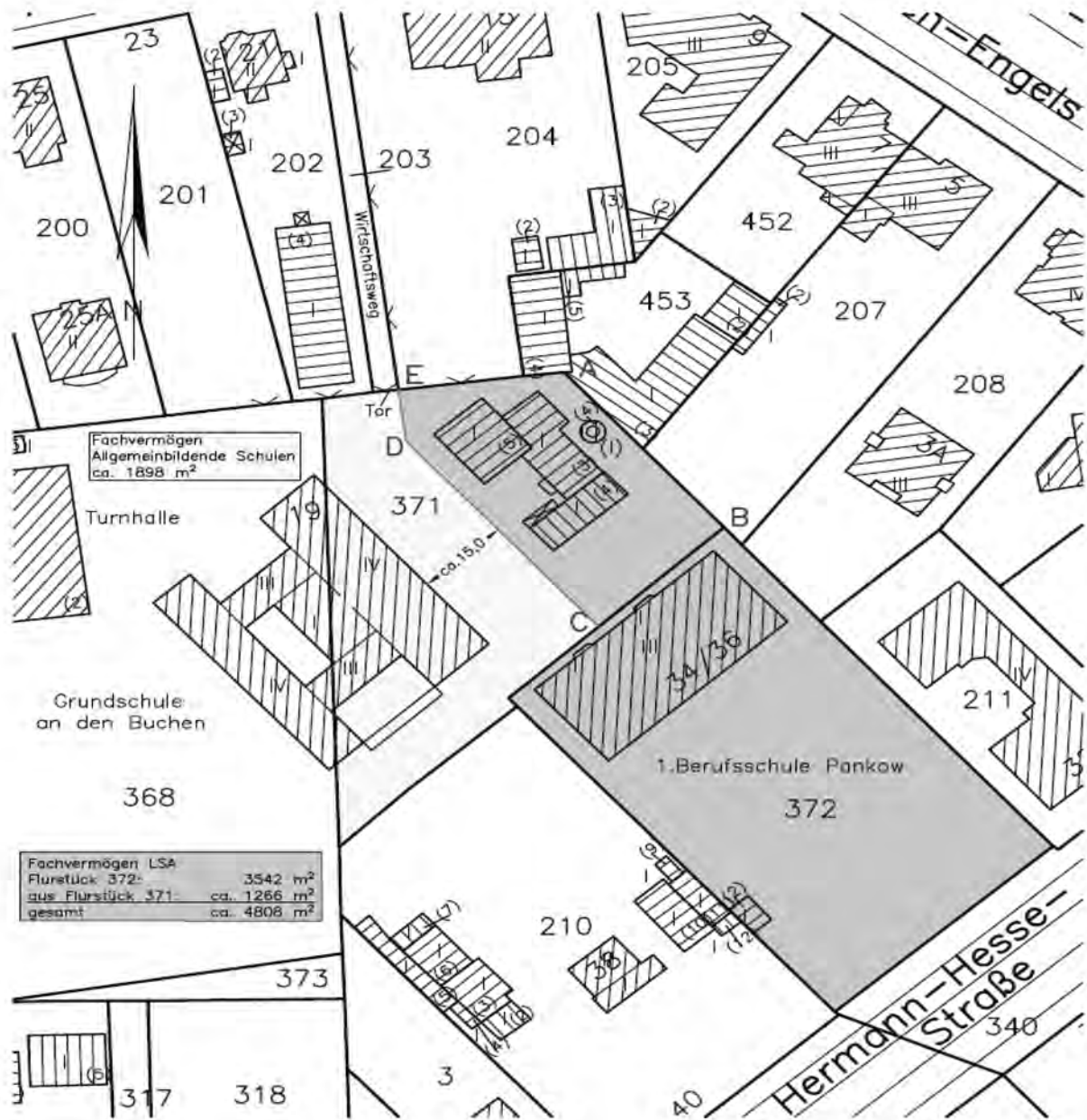


Anlage C 7
Berlin-Steglitz-Zehlendorf, Hartmannweilerweg 29, 35, 37



Anlage C 8

Berlin-Pankow, Hermann-Hesse-Straße 34, 36

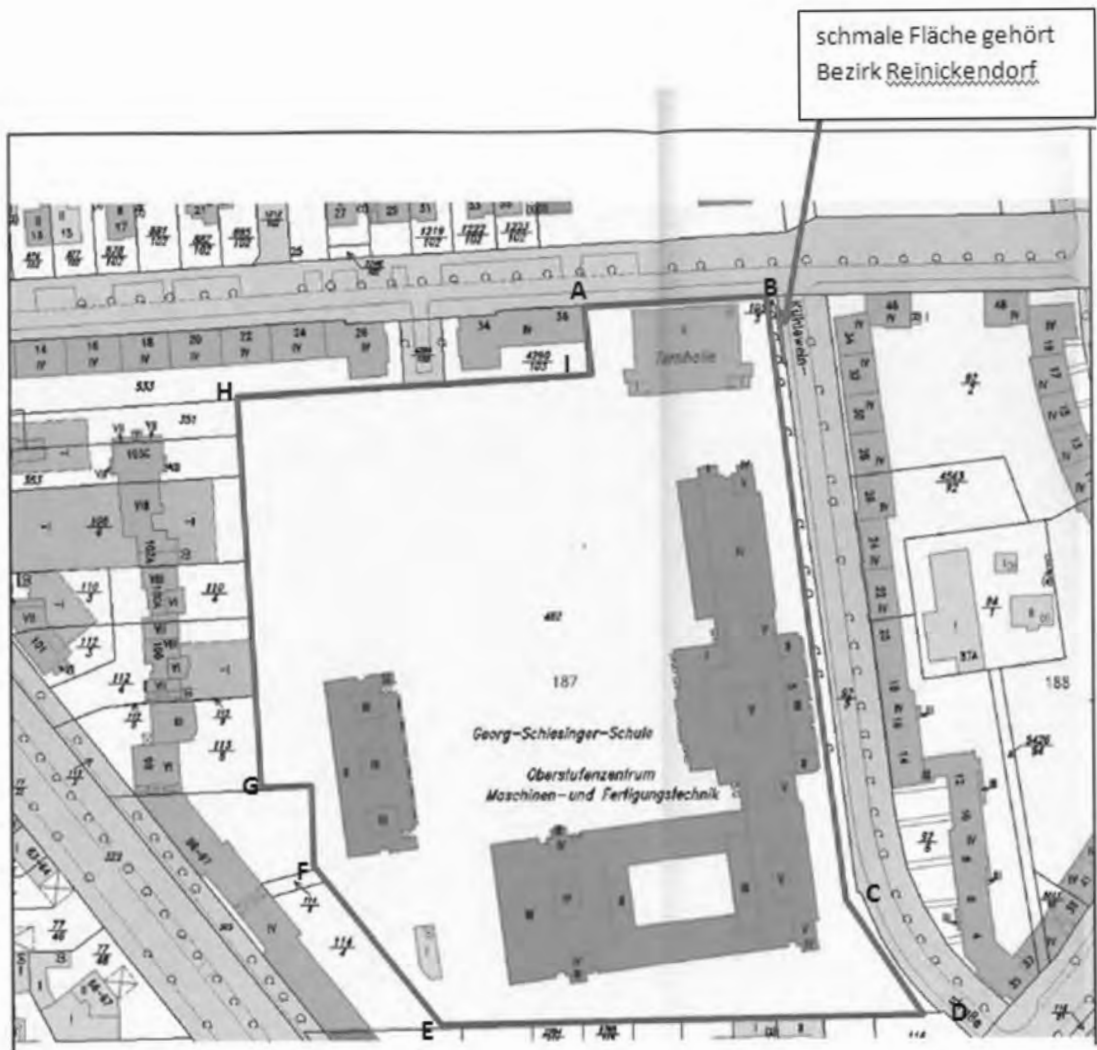


Anlage C 9
Berlin-Friedrichshain-Kreuzberg, Kochstr. 8, 9



Anlage C 10

Berlin-Reinickendorf, Kühleweinstraße 5

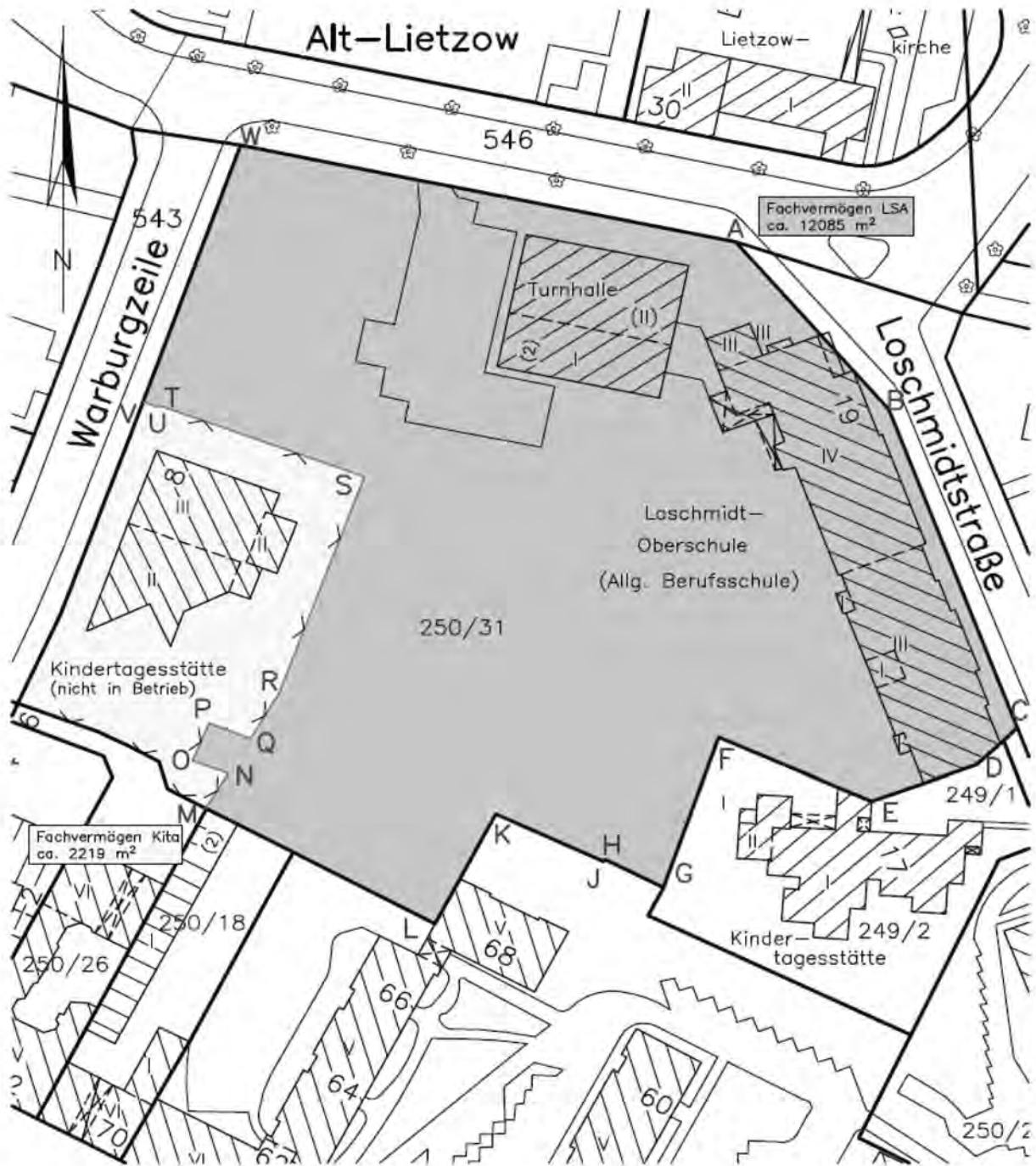


Anlage C 11
Berlin-Friedrichshain-Kreuzberg, Lobeckstraße 76

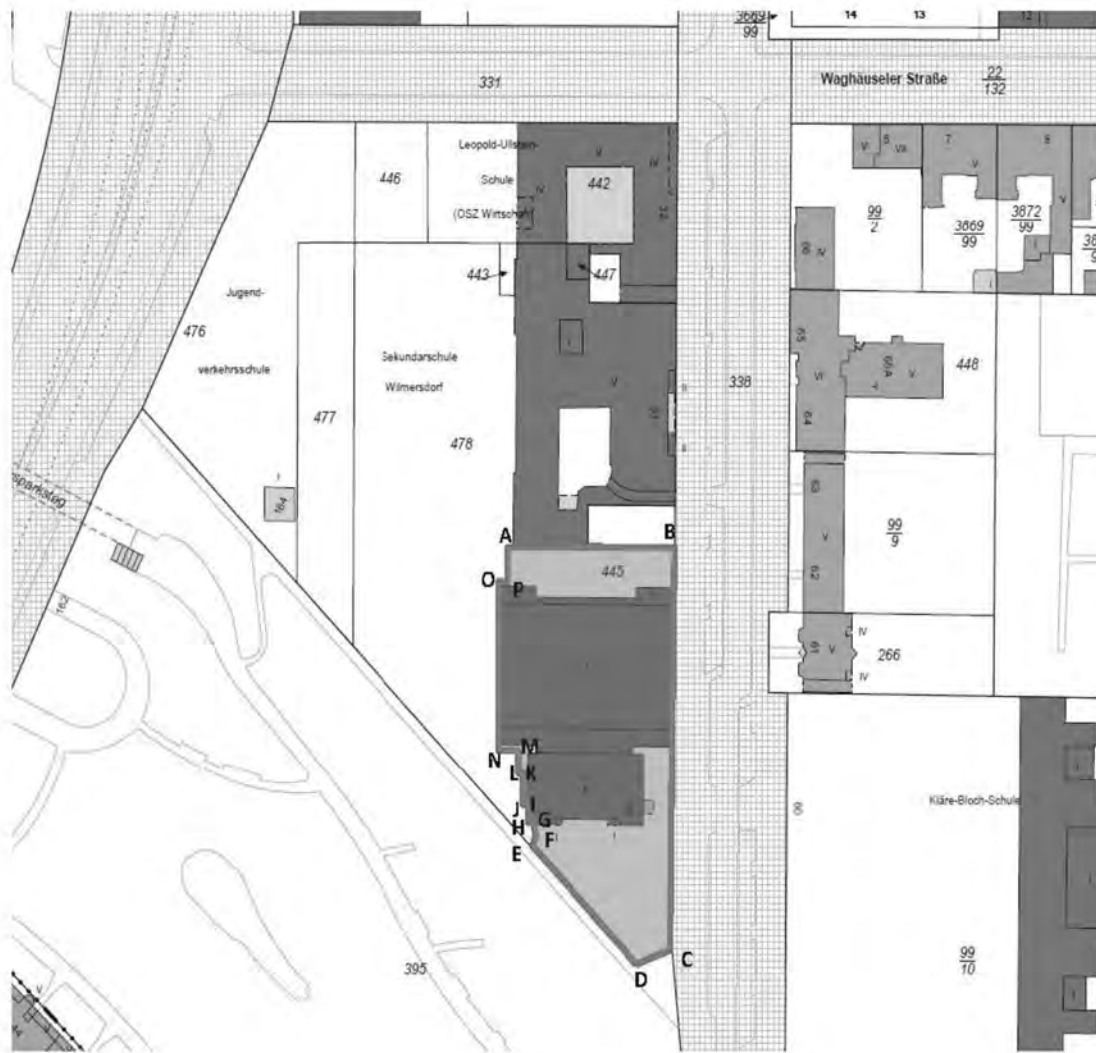


Anlage C 12

Berlin-Charlottenburg, Loschmidtstraße 19 u. a.



Anlage C 13
Berlin-Charlottenburg-Wilmersdorf, Prinzregentenstr. 35



D – Grundstücke der Polizei –

Lage/Adresse	Bezirk	Gemarkung	Flur	Flurstück	Grundstücksfläche in m ²	Bemerkungen
Alemannenstr. 10, Hohenzollernplatz 5	Steglitz-Zehlendorf	Nikolassee	1	213	4.076	
Alt-Biesdorf/ Köpenicker Str. 1	Marzahn-Hellersdorf	Marzahn	166	54	ca. 297	Teilfläche, beschreibender Flächenverlauf A;B;C;D;E;F;G;H;I;J;A, (Anlage D 1)
Alt-Biesdorf 33, Köpenicker Str. 1	Marzahn-Hellersdorf	Marzahn	166	53	1.903	
Alt-Moabit 143-145, Elisabeth-Abegg-Str. 2	Mitte	Tiergarten	52	530 532	104 4.070	
Am Borsigturm (Berliner Str. 35)	Reinickendorf	Tegel Gemeinde	2	619 621	352 6	gehört zum Standort Berliner Str. 35
Am Borsigturm (Berliner Str. 35)	Reinickendorf	Tegel Gemeinde	2	735	12	gehört zum Standort Berliner Str. 35
Am Nordgraben 6-8	Reinickendorf	Wittenau	2	39/12	9.962	
An der Spree, Baumschulenstr. 1	Treptow-Köpenick	Treptow	121 118	317 61	2.065 3.992	
Baumschulenstr. 1	Treptow-Köpenick	Treptow	121	319	2.009	
Baumschulenstr. 1	Treptow-Köpenick	Treptow	118	60	ca. 1.093	Teilfläche; beschrei- bender Flächenverlauf, A;B;C;D;E;A, (Anlage D 2)
Apostel-Paulus-Str. 9, Gothaer Str. 19, Grunewaldstr. 69	Tempelhof-Schöneberg	Schöneberg	34	3	6.446	
Augustaplatz 7	Steglitz-Zehlendorf	Lichterfelde	1	66/39	25.038	
Bayernring 1, Kaiserkorso 150, Tempelhofer Damm 12	Tempelhof-Schöneberg	Tempelhof	5	104	76	Objektanschrift Tempelhofer Damm 12
Bayernring 1, Kaiserkorso 150, Tempelhofer Damm 12	Tempelhof-Schöneberg	Tempelhof	5	58/2	272	Objektanschrift Tempelhofer Damm 12
Bayernring 1, Kaiserkorso 150, Tempelhofer Damm 12	Tempelhof-Schöneberg	Tempelhof	5	73 74	12.890 1.144	Objektanschrift Tempelhofer Damm 12
Bayernring 44, Tempelhofer Damm 20	Tempelhof-Schöneberg	Tempelhof	5	38/2	3.722	Objektanschrift Bayernring 44
Bayernring 44, Tempelhofer Damm 20	Tempelhof-Schöneberg	Tempelhof	5	58/4	264	Objektanschrift Bayernring, 44
Berliner Allee 210	Pankow	Weißensee	264	103	616	
Berliner Allee 210	Pankow	Weißensee	264	104	608	
Berliner Allee 210, Bernkasteler Str. 83,	Pankow	Weißensee	264	105	1.097	
Berliner Allee, Bernkasteler Str. 82, Trarbacher Str. 23	Pankow	Weißensee	264	186	1.965	
Trarbacher Str. 23				181 183	168 59	
Berliner Str. 35	Reinickendorf	Tegel Gemeinde	2	623 624 625 678 734	1.178 24 103 295 231	
Berliner Str. Berliner Str. 35						
Bismarckstr. 111	Charlottenburg- Wilmersdorf	Charlottenburg	5	124/4	1.482	

Lage/Adresse	Bezirk	Gemarkung	Flur	Flurstück	Grundstücksfläche in m ²	Bemerkungen
Brunnenstr. 175, Invalidenstr. 163 Brunnenstr. 176	Mitte	Mitte	120	579 580	1.641 1.005	Teilfläche
Bulgarische Straße	Treptow-Köpenick	Treptow	114	41	ca. 320	Teilfläche, beschreibender, Flächenverlauf, A, B, C, D, A (Anlage D 3)
Bulgarische Str. 51, KGA Parkstr.	Treptow-Köpenick	Treptow	114	44	1.502	
Bulgarische Str. 55, Köpenicker Landstr. 1 Köpenicker Landstr. 1, KGA Parkstr.	Treptow-Köpenick	Treptow	114	40 42	429 2.822	
Cecilienstr. 92	Marzahn-Hellersdorf	Marzahn	206	173	1.050	
Cecilienstr. 92	Marzahn-Hellersdorf	Marzahn	206	174	67	
Cecilienstr. 92	Marzahn-Hellersdorf	Marzahn	206	175	2.023	
Cecilienstr. 92	Marzahn-Hellersdorf	Marzahn	206	178	6.292	
Cecilienstr. 92	Marzahn-Hellersdorf	Marzahn	206	179	4.425	
Cecilienstr. 92	Marzahn-Hellersdorf	Marzahn	206	291	1.391	
Cecilienstr. 92 Blumberger Damm	Marzahn-Hellersdorf	Marzahn	206	289	20.114	
(Cecilienstr. 92), Kornmandelweg	Marzahn-Hellersdorf	Marzahn	206	182	3.636	
(Cecilienstr. 92), Kornmandelweg	Marzahn-Hellersdorf	Marzahn	206	183	10.266	
(Cecilienstr. 92), Kornmandelweg	Marzahn-Hellersdorf	Marzahn	206	185	36	
(Cecilienstr. 92), Kornmandelweg	Marzahn-Hellersdorf	Marzahn	206	187	54	
(Cecilienstr. 92), Kornmandelweg	Marzahn-Hellersdorf	Marzahn	206	241	1.142	
(Cecilienstr. 92), Kornmandelweg 21	Marzahn-Hellersdorf	Marzahn	206	184	484	
(Cecilienstr. 92), Kornmandelweg 21	Marzahn-Hellersdorf	Marzahn	206	186	6	
(Cecilienstr. 92), Kornmandelweg 23/33	Marzahn-Hellersdorf	Marzahn	206	188	18.374	
(Cecilienstr. 92), Kornmandelweg 31, 33, Blumberger Damm	Marzahn-Hellersdorf	Marzahn	206	293	92.063	
(Cecilienstr. 92), Kornmandelweg	Marzahn-Hellersdorf	Marzahn	206	189	109	
Charlottenburger Chaussee 67, 75, 77	Spandau	Heerstraße	3	30/8 30/10	193 139.934	
Charlottenburger Chaussee 67, 75, 77	Spandau	Heerstraße	3	154	623	
Charlottenburger Chaussee 67, 75, 77	Spandau	Heerstraße	3	171	1.227	
Charlottenburger Chaussee 67, 75, 77	Spandau	Heerstraße	3	172	184	
Charlottenburger Chaussee 57/93, Am Hain	Spandau	Heerstraße	3	10/22 10/17 10/19	970 7.738 781 9.489	
Charlottenburger Chaussee 67	Charlottenburg- Wilmersdorf	Charlottenburg	17	48/57	283	

Lage/Adresse	Bezirk	Gemarkung	Flur	Flurstück	Grundstücksfläche in m ²	Bemerkungen
Charlottenburger Chaussee 67	Charlottenburg-Wilmersdorf	Charlottenburg	17	181	638	
Charlottenburger Chaussee 67	Charlottenburg-Wilmersdorf	Charlottenburg	17	192 194 195 596	62.670 29.827 34.625 68.056	
Charlottenburger Chaussee 67	Charlottenburg-Wilmersdorf	Charlottenburg	17	598 600	ca. 144.871	Teilfläche, beschreibender Flächenverlauf, A-B-C-D-E-F-G-H-I-J-K-L-M-N-O-P-Q-R-S-T-U-A, (Anlage D 4)
Eiswaldstr. 2, 18, 28, Gallwitzallee 87, 95, Gallwitzallee 95	Steglitz-Zehlendorf	Lankwitz	1	170/11 557	121.573 393	
Falkenberger Chaussee 78, 80, Pablo-Picasso-Str. 2, 4, 8, 12	Lichtenberg	Wartenberg Gut	3	460	ca. 12.006	Teilfläche; beschreibender Flächenverlauf: A-B-C-D-E-F-G-H-J-K-L-M-N-O-P-Q-R-S-T-U-V-W-X-Y-Z-A und AA-AB-AC-AD-AE-AF-AG-AH-AJ-AK-AL-AM-AA (Anlage D 5)
Friedenhorster Str., Sewanstr. 262	Lichtenberg	Lichtenberg	410	159	4.202	
Friedenstr. 31	Friedrichshain-Kreuzberg	Friedrichshain	7	221	271	
Friedenstr. 31	Friedrichshain-Kreuzberg	Friedrichshain	7	256	68	
Friedenstr. 31	Friedrichshain-Kreuzberg	Friedrichshain	7	315	651	
Friedenstr. 32	Friedrichshain-Kreuzberg	Friedrichshain	7	90	582	
Friesenstr. 16, Golßener Str. 6, Jüterboger Str. 2-4	Friedrichshain-Kreuzberg	Kreuzberg	4	931	113.090	
Götzstr. 6	Tempelhof-Schöneberg	Tempelhof	2	184/1	4.779	
Grünauer Str. 132	Treptow-Köpenick	Grünau	2	1595/123	360	Objektanschrift „Grünauer Str. 140 westl. Grünauer Str.“.
Grünauer Str. 134	Treptow-Köpenick	Grünau	2	123/42	302	Objektanschrift „Grünauer Str. 140 westl. Grünauer Str.“.
Grünauer Str. 136	Treptow-Köpenick	Grünau	2	123/46	1.235	Objektanschrift „Grünauer Str. 140 westl. Grünauer Str.“.
Grünauer Str. 138	Treptow-Köpenick	Grünau	2	123/49	2.331	Objektanschrift „Grünauer Str. 140 westl. Grünauer Str.“.
Grünauer Str. 140	Treptow-Köpenick	Grünau	2	1597/123	2.442	

Lage/Adresse	Bezirk	Gemarkung	Flur	Flurstück	Grundstücksfläche in m ²	Bemerkungen
Grünauer Str.	Treptow-Köpenick	Grünau	2	112/1 123/32 123/34 123/36 123/38 123/40 123/41 123/45 123/51 123/50 1660 1648 1650 1651 1654 1656 1658 1703 1752	15 1.317 1.330 1.389 1.399 1.289 795 661 466 18 115 48 38 108 113 110 417 76 739	Objektanschrift „Grünauer Str. 140 westl. Grünauer Str.“.
Hadlichstr. 37	Pankow	Pankow	160	150	3.412	
Hadlichstr. 37	Pankow	Pankow	160	152	1.099	
Hauptstr. 8	Lichtenberg	Lichtenberg	412	141	ca. 4.644	Teilfläche; beschreibender Flächenverlauf: A-B-C-D-A (Anlage D 6)
Hauptstr. 44, 45	Tempelhof-Schöneberg	Schöneberg	32	28	6.216	
Heinrich-Grüber-Str. 35, Hellersdorfer Str. 8	Marzahn-Hellersdorf	Hellersdorf	183	323	21.914	
Hohenzollernring 125, Radelandstr. 21	Spandau	Spandau	248	28	64.229	Objektanschrift Radelandstraße 21
Hohenzollernring, 125, Kisselnallee Pionierstr. 10 und 36	Spandau	Spandau	248	09/3	70.094	Objektanschrift Rade- landstraße 21, Teilfläche, (Anlage D 7)
Hohenzollernring, 125, Pionierstr. 10 und 36, Radelandstr. 21	Spandau	Spandau	248	09/5	ca. 4.805	Teilfläche Objektanschrift Radelandstraße 21 Die restliche Teilfläche des Flurstücks 09/5 mit 251 m ² ist der Anlage Teil G „JVA“ zugeordnet.
Horstweg 42, Kaiserdamm 1, Sophie-Charlotte-Platz 1	Charlottenburg- Wilmersdorf	Charlottenburg	8	4459/32	63	
Horstweg 42, Kaiserdamm 1, Sophie-Charlotte-Platz 1	Charlottenburg- Wilmersdorf	Charlottenburg	8	4460/38	4.902	
Idastr. 6	Pankow	Pankow	148	164	823	
Idastr. 6	Pankow	Pankow	148	165,166	1.646	
Invalidenstr. 57, 58	Mitte	Tiergarten	52	317/1	12.398	
Karlstr. 8	Treptow-Köpenick	Köpenick	444	93	672	
Karlstr. 8	Treptow-Köpenick	Köpenick	444	94	826	
Karlstr. 8	Treptow-Köpenick	Köpenick	444	97	1.004	
Karlstr. 12	Treptow-Köpenick	Köpenick	444	98	ca. 26	Teilfläche, beschreibender: Flächenverlauf: A-B-C-D-A; gehört zum Grundstück Karlstr. 8, Flurst. 97, Überbau (Anlage D 8)
Keithstr. 28, 30, 32	Mitte	Tiergarten	8	4120	4.160	

Lage/Adresse	Bezirk	Gemarkung	Flur	Flurstück	Grundstücksfläche in m ²	Bemerkungen
Kiefheider Weg 46, 68, Ruppiner Chaussee 240, 268, 292 B111 Weg an der Anschlussstelle Ruppiner Chaussee Kiefheider Weg 74	Reinickendorf	Tegel Forst	5	1172	289.301	Teilfläche
				811	5.822	
				806	354	
				913 915 917	1.417 19.779 728	
Koenigsallee 75	Charlottenburg- Wilmersdorf	Grunewald- Forst	6	52/15	12.959	
Königstr. 5, Potsdamer Str. 45, 46	Steglitz-Zehlendorf	Zehlendorf	10	829	10.755	
Kruppstr. 15	Mitte	Tiergarten	42	353	4.673	
Kruppstr. 2	Mitte	Tiergarten	42	378	17.421	
Kruppstr. 4, Feldzeugmeisterstr. 18, Perleberger Str. 61a, 61b	Mitte	Tiergarten	42	359	62.957	
Lichtenrader Damm 211	Tempelhof-Schöneberg	Lichtenrade	1	236	3.604	
Magazinstr. 5	Mitte	Mitte	818	59	10.162	
Magazinstr. 5	Mitte	Mitte	818	443	60	
Malteserstr. 77	Steglitz-Zehlendorf	Lankwitz	1	1399	9.220	
Marchlewskistr. 60, 66, Wedekindstr. 10, Rüdersdorfer Str. 57, 61	Friedrichshain-Kreuzberg	Friedrichshain	20	308	11.812	
Marchlewskistr. 60, 66, Wedekindstr. 10, Rüdersdorfer Str. 57, 61	Friedrichshain-Kreuzberg	Friedrichshain	20	310	166	
Märkische Allee 174, Poelchastr. 1,	Marzahn-Hellersdorf	Marzahn	228	278 334	17.480	
Märkische Allee 189	Marzahn-Hellersdorf	Marzahn	228	247	9.436	Teilfläche von indes, 9.919 m ² , Restfläche von 483 m ² wird von Feuerwehr genutzt, vgl. Anlage D Grundstücke der Feuerwehr
Marktstr. 13	Lichtenberg	Lichtenberg	614	9008	ca. 2.063	Teilfläche; beschreibender Flächenverlauf: A-B-C-D- E-F-G-H-J-K-L-M-N-A (Anlage D 9)
Mertensstr. 140	Spandau	Spandau	7	652	19.920	
Moritzstr. 10 Moritzstr. 10	Spandau	Spandau	12 23	46/25	2.334	
Altstädter Ring/ Falkenseer Damm, Altstädter Ring/Moritzstr.				19	20.558	
				3/57	1.512	
				3/82	56	
Neues Ufer 1	Mitte	Tiergarten	39	248	5.730	
Nipkowstr. 23, Radickstr. 30	Treptow-Köpenick	Treptow	168	270	1.749	
Bernhard-Weiß-Str. 6, Keibelstr. 35, 36	Mitte	Mitte	918	1011	11.600	
Pankstr. 28, 29	Mitte	Wedding	22	257	20.234	
Pionierstr. 160, 164, 166 bis 200, Radelandstr. 131, 133, 135 bis 161 (An der Bötzowbahn)	Spandau	Spandau	4	272	291.135	

Lage/Adresse	Bezirk	Gemarkung	Flur	Flurstück	Grundstücksfläche in m ²	Bemerkungen
Radelandstr. 21/ Hohenzollernring	Spandau	Spandau	248	33	758	
Rudolstädter Str. 79/85	Charlottenburg- Wilmersdorf	Wilmersdorf	2	14/196	6.777	
Schmidt-Knobelsdorf-Str. 27	Spandau	Spandau	19	200	1.659	
Segelfliegerdamm 42	Treptow-Köpenick	Johannisthal	21	48	8.266	
Segelfliegerdamm 42	Treptow-Köpenick	Treptow	157	436 437	3.329 1	(Herrenhausstr. 5, 5a)
Sonnenallee 107	Neukölln	Neukölln	110	129	3.610	
Thomas-Dehler-Str. 4	Mitte	Tiergarten	45	154	ca. 1.164	Teilfläche, Anlage D 10
Wackenbergr. 81	Pankow	Pankow	141	342 374	878 2.851	
Wassersportallee 56, 58	Treptow-Köpenick	Köpenick	305	3203	5.206	Teilfläche
Wilhelmstr.	Spandau	Spandau	19	210	1.161	
Wilhelmstr.	Spandau	Spandau	19	88/5	735	
Zwickauer Damm 58	Neukölln	Rudow	416	150/1	342	
Zwickauer Damm 58	Neukölln	Rudow	416	303	2.752	
Zwickauer Damm 58	Neukölln	Rudow	416	304	659	
Zwickauer Damm 56	Neukölln	Rudow	416	300	2.033	

Anlage D 1

Berlin-Marzahn-Hellersdorf, Alt-Biesdorf/Köpenicker Str. 1



Anlage D 2
Berlin-Treptow-Köpenick, Baumschulenstr. 1



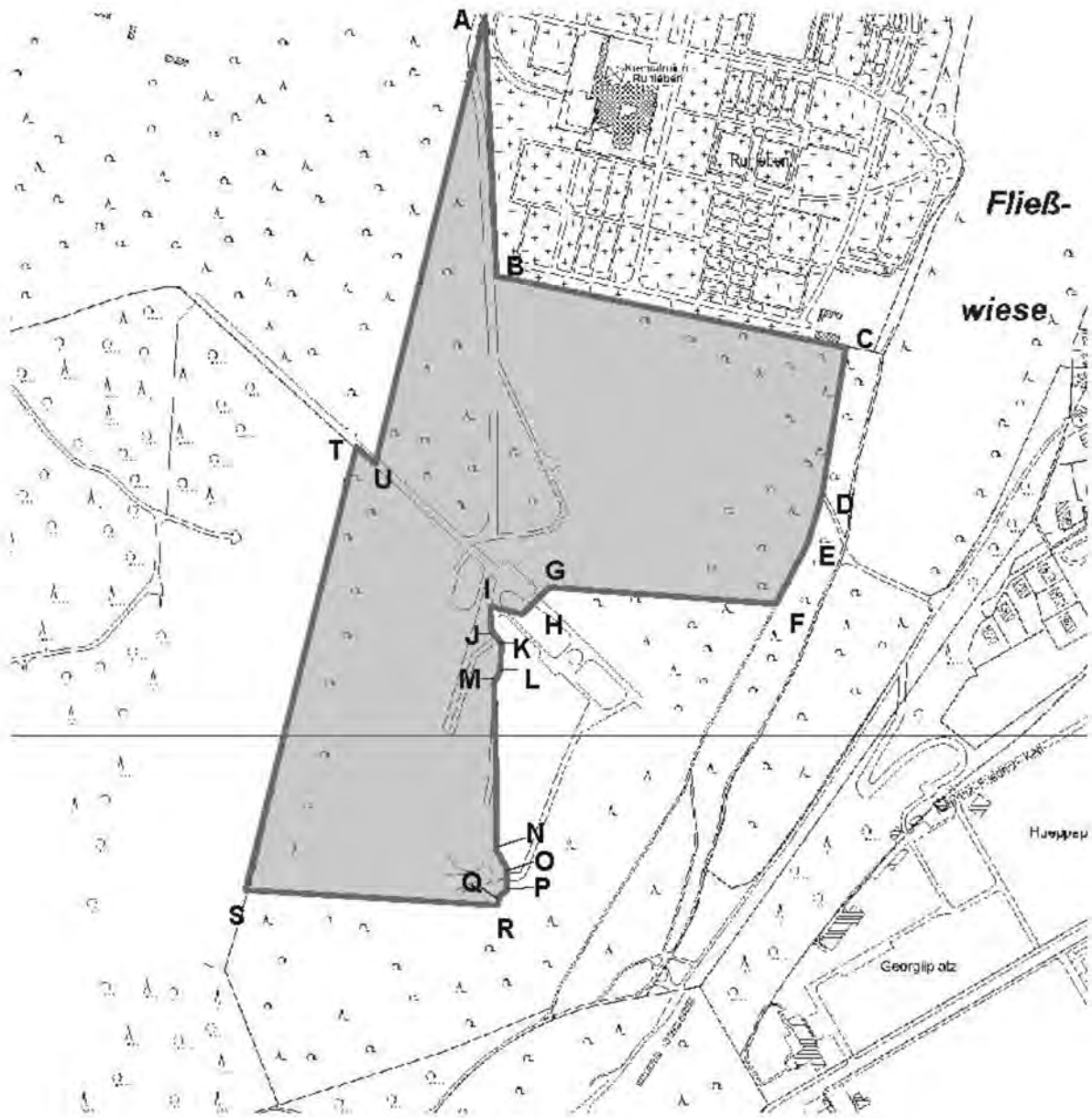
Anlage D 3

Berlin-Treptow-Köpenick, Bulgarische Straße



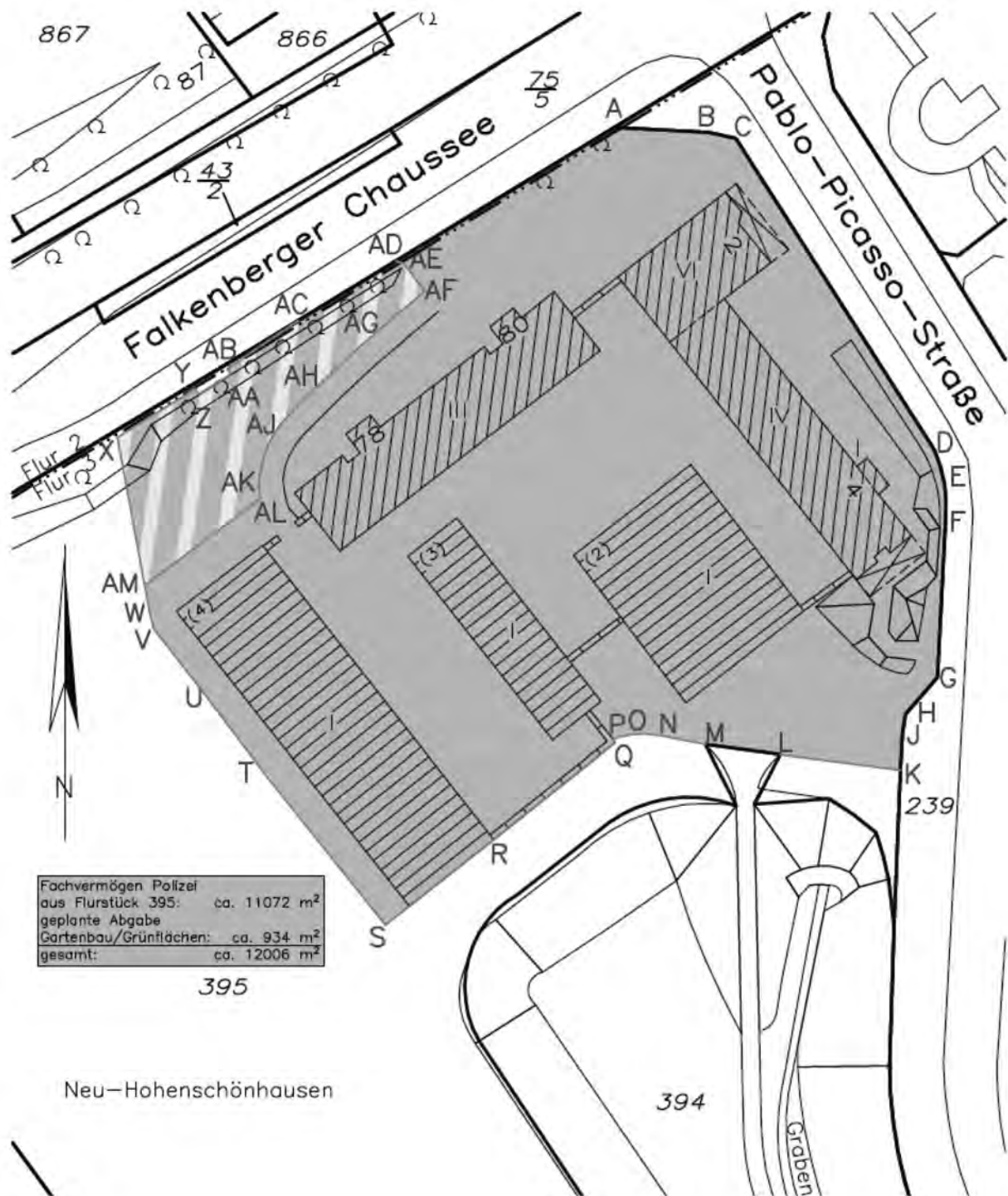
Anlage D 4

Berlin-Charlottenburg-Wilmersdorf, Charlottenburger Chaussee 67



Anlage D 5

Berlin-Lichtenberg, Falkenberger Chaussee 78, 80 u. a.

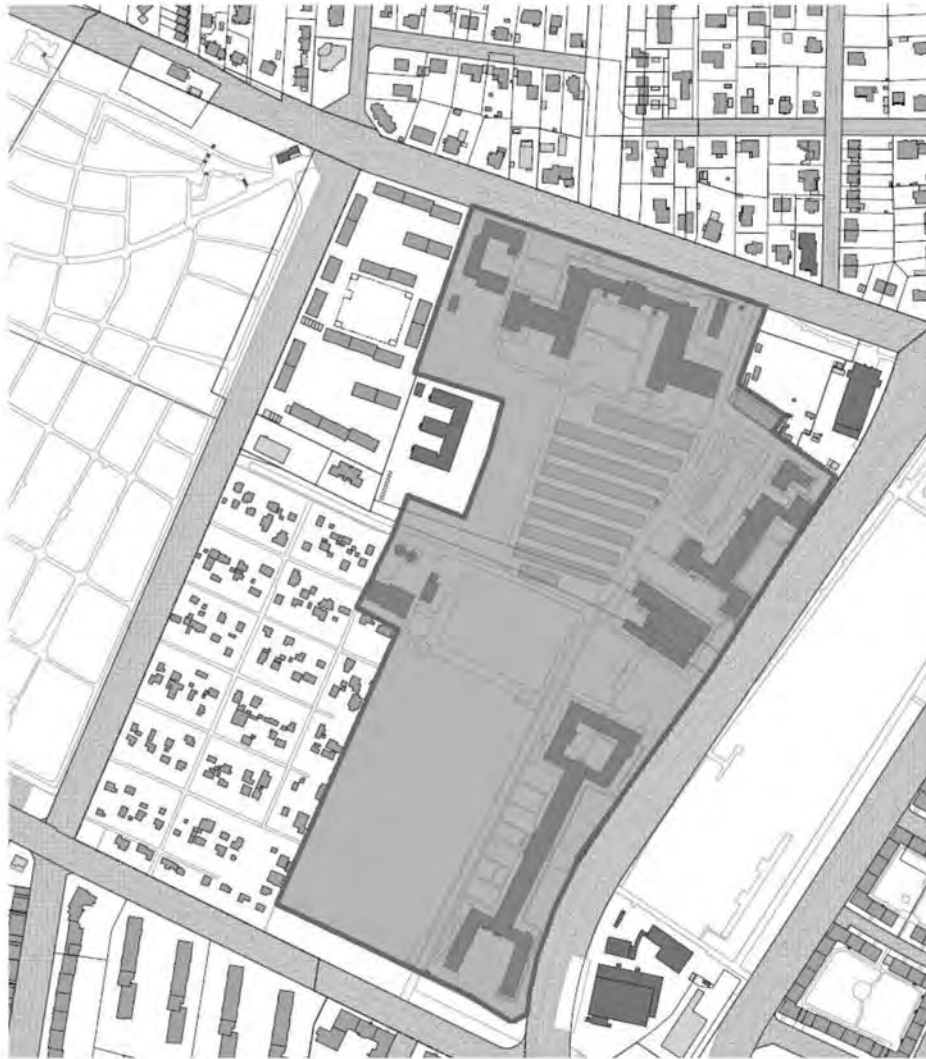


Anlage D 6
Berlin-Lichtenberg, Hauptstraße 8

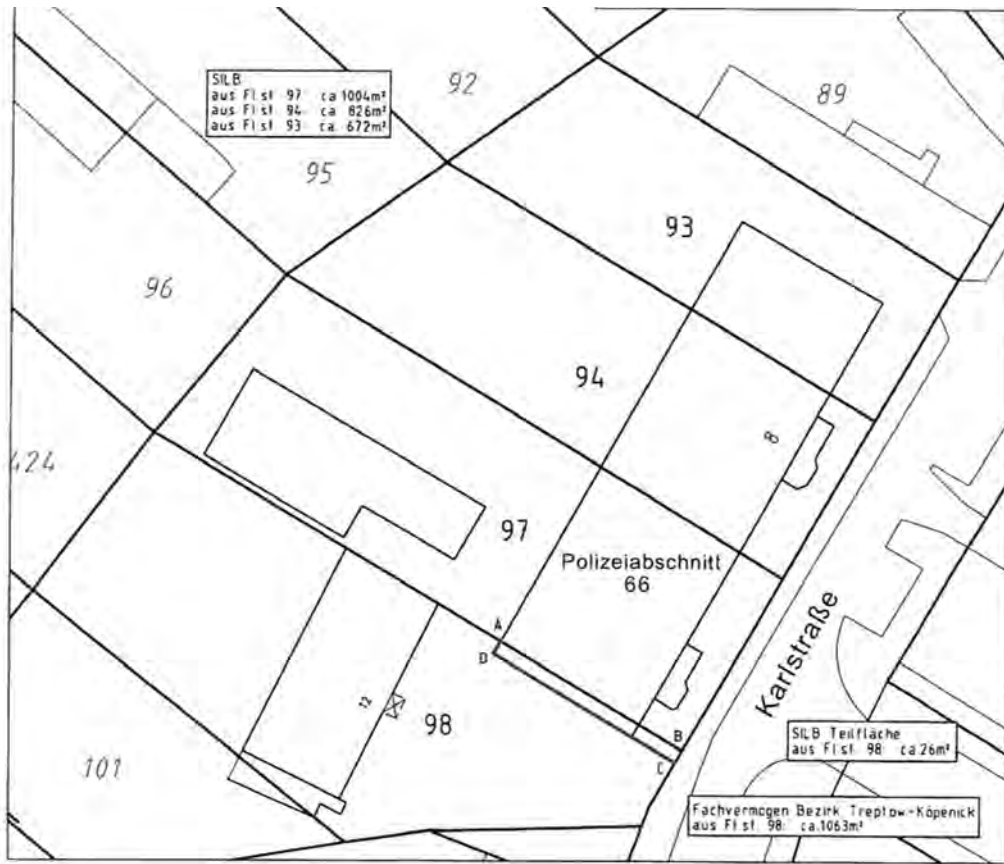


Anlage D 7

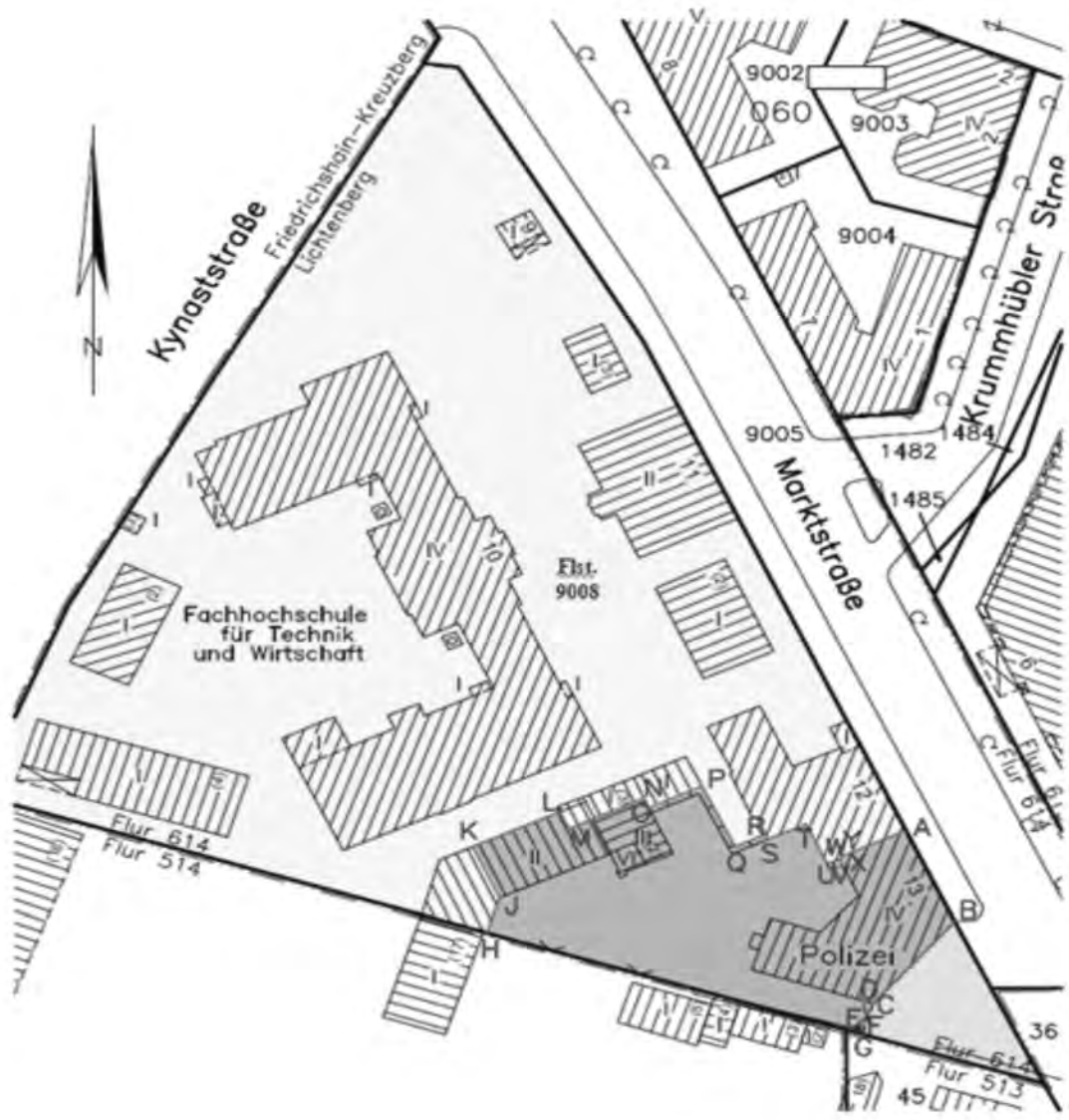
Berlin-Spandau, Hohenzollernring 125



Anlage D 8
Berlin-Treptow-Köpenick, Karlstr. 12 (bzw. 8)



Anlage D 9
Berlin-Lichtenberg, Marktstr. 13



Anlage D 10
Berlin-Mitte, Thomas-Dehler-Str. 4



E – Grundstücke der Feuerwehr –

Lage/Adresse	Bezirk	Gemarkung	Flur	Flurstück	Grundstücksfläche in m ²	Bemerkungen
Adlergestell 782	Treptow-Köpenick	Schmöckwitz	2	1691	258	
Adlergestell	Treptow-Köpenick	Schmöckwitz	2	1588/102	38	
Adlergestell/Godbersenstraße		Grünau	4	1458/12	ca. 2.685	Teilfläche, beschreibender Flächenverlauf: A;B;C;D;E;F;G;A, (Anlage E 1)
Ahrensfelder Chaussee 41	Lichtenberg	Falkenberg Gemeinde	2	224	231	
Almazeile 1, Friederikestr. 19	Reinickendorf	Heiligensee	4	170/30	1.291	
Almazeile 1, Friederikestr. 19	Reinickendorf	Heiligensee	4	388/33	286	
Alt-Biesdorf 58	Marzahn-Hellersdorf	Marzahn	176	47	2.811	
Alt-Blankenburg 9	Pankow	Weißensee	325	47	945	
Alt-Heiligensee 68	Reinickendorf	Heiligensee	6	449	594	
Alt-Karow 10	Pankow	Weißensee	353	276	855	
Alt-Karow 11	Pankow	Weißensee	353	275	983	
Alt-Lübars 12	Reinickendorf	Lübars	10	10, 12	256	Teilfläche, beschreibender Flächenverlauf: A-B-C-D-E-F-A; G-H-J-K-G; L-M-N-B-L (Anlage E 2)
Alt-Rudow 67, 69	Neukölln	Rudow	424	365	3.168	
Alt-Rudow 67, 69	Neukölln	Rudow	424	367	259	
Am Großen Müggelsee	Treptow-Köpenick	Köpenick	135 125	267 313	1.931 786	
Berliner Str. 16, Veitstr. 5	Reinickendorf	Tegel Gemeinde	1	163/17	5.052	
Betckestr. 13, 14, 14a	Spandau	Spandau	20	55, 58, 59	8.054	Teilfläche (Anlage E 3)
Betckestr. 14, 14a	Spandau	Spandau	20	45 51	8 15	Teilfläche (Anlage E 3)
Blenheimstr.	Marzahn-Hellersdorf	Marzahn	236	195	46	
Blenheimstr. 65, 67	Marzahn-Hellersdorf	Marzahn	236	193	53	
Blenheimstr. 65, 67	Marzahn-Hellersdorf	Marzahn	236	194	2.520	
Blenheimstr. 65, 67	Marzahn-Hellersdorf	Marzahn	236	198	97	
Borussiastr. 16	Tempelhof-Schöneberg	Tempelhof	2	707	1.561	
Borussiastr. 17	Tempelhof-Schöneberg	Tempelhof	2	36/2	1.366	
Charlottenburger Str. 10, 12	Steglitz-Zehlendorf	Zehlendorf	10	365	6.503	
Charlottenburger Str. 10, 12	Steglitz-Zehlendorf	Zehlendorf	10	367	190	
Dönhoffstr. 30	Lichtenberg	Lichtenberg	209	199	1.096	
Dönhoffstr. 31	Lichtenberg	Lichtenberg	209	200	1.271	
Dorfstr./Lindenberger Str.	Lichtenberg	Wartenberg Gut	2	711	ca. 562	Teilfläche beschreibender Flächenverlauf A;B;C;D;E;F;G;H;I;J;K;A, (Anlage E 4)
Dorfstr. 4	Lichtenberg	Wartenberg (Gut)	2	11	130	
Dorfstr. 4	Lichtenberg	Wartenberg Gemeinde	2	1011	2.625	
Ebersstr. 8, Feurigstr. 58	Tempelhof-Schöneberg	Schöneberg	25	8	3.079	


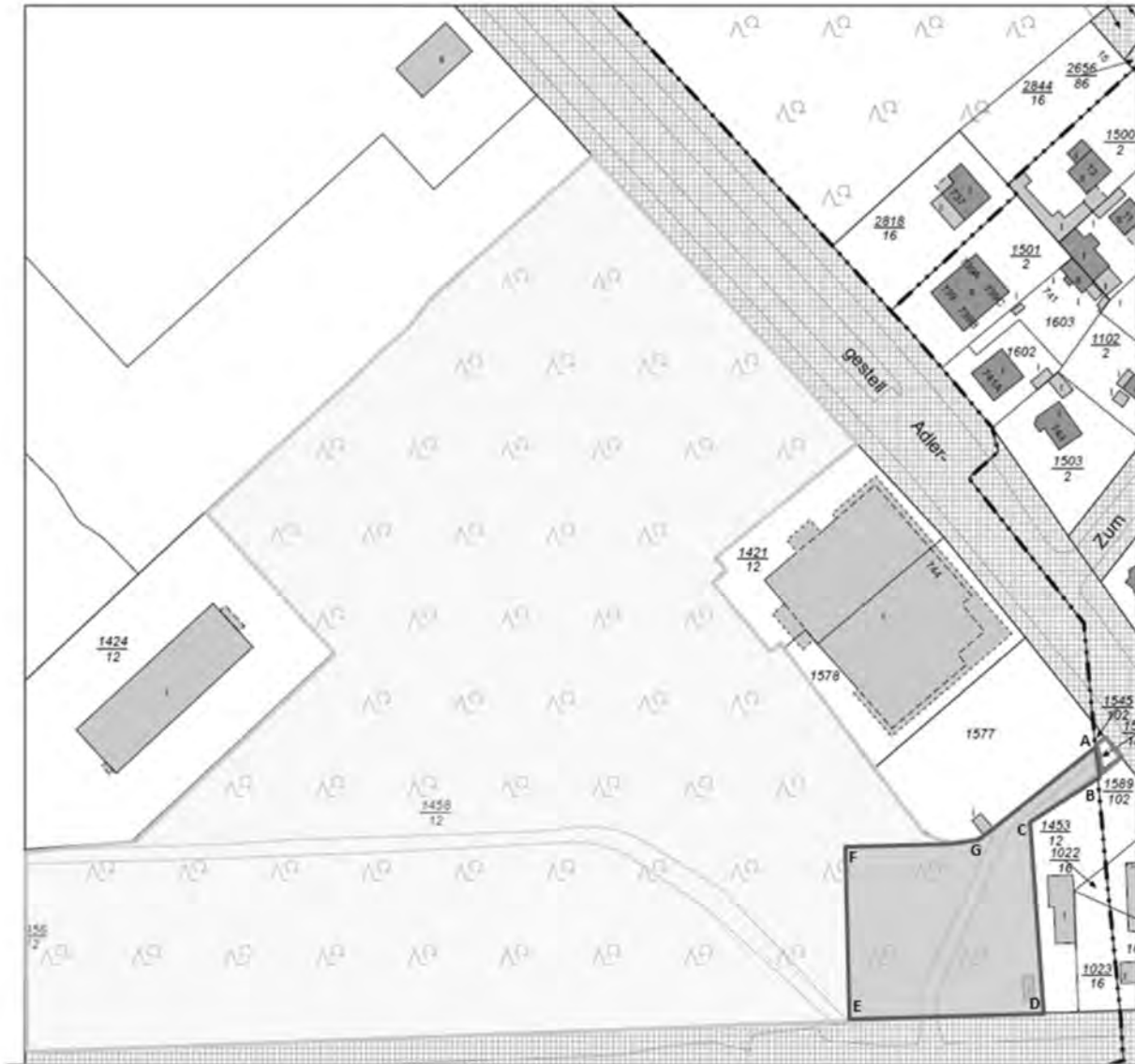
Lage/Adresse	Bezirk	Gemarkung	Flur	Flurstück	Grundstücksfäche in m ²	Bemerkungen
Edelweißstr. 35	Pankow	Pankow	137	193	2.280	
Edinburger Str. 7	Mitte	Wedding	6	243	2.933	
Emser Str. 132, Kirchhofstr. 20	Neukölln	Neukölln	126	62/2, 61	3.599 156	
Ferdinand-Schultze-Str. 128, 130, 132	Lichtenberg	Hohenschönhausen	15	234	2.598	
Frankenbergstr. 23	Treptow-Köpenick	Köpenick	138	379	643	
Frankenbergstr. 23	Treptow-Köpenick	Köpenick	138	378	200	
Gasteiner Str. 19, 20	Charlottenburg-Wilmersdorf	Wilmersdorf	3	4570/138	2.064	
Gatower Str. 333	Spandau	Gatow	3	862	2.382	
Goethestr. 7	Steglitz-Zehlendorf	Lichterfelde	3	10/1	3.738	
Gravensteinstr. 10, 12	Pankow	Pankow	107	191	2.005	
Gravensteinstr. 18	Pankow	Pankow	107	192	1.890	
Gravensteinstr. 4	Pankow	Pankow	107	190	564	
Gravensteinstr. 9	Pankow	Pankow	107	202	5.848	
Groß-Berliner Damm 18 Groß-Berliner Damm	Treptow-Köpenick	Johannisthal	12 14	41/14 110	6.868 2.204	
Grunowstr. 18	Pankow	Pankow	159	252	691	
Hackbuschstr. 65	Spandau	Staaken	3	319	1.826	
Hauptstr. 14	Pankow	Pankow	84	52	1.152	
Hauptstr. 14	Pankow	Pankow	84	100	579	
Hausvaterweg 16	Lichtenberg	Falkenberg Gemeinde	2	204/74	3.207	
Hechtstr. 2, Mühlenweg 8	Treptow-Köpenick	Köpenick	146	586	1.283	
Heinsestr. 24	Reinickendorf	Hermsdorf	1	205/2	3.829	
Hellersdorfer Str. 143/147	Marzahn-Hellersdorf	Hellersdorf	1	1170	3.573	
Hellersdorfer Str. 143, 145, 147	Marzahn-Hellersdorf	Hellersdorf	1	1175 1176 1177 828	10 3 2 ca. 8	Anlage E 5
Hellersdorfer Str. Alte Hellersdorfer Str.						
Hellersdorfer Str. 143, 145, 147	Marzahn- Hellersdorf	Hellersdorf	1	1178	7	
Im Domstift 22	Tempelhof-Schöneberg	Lichtenrade	1	491	3.276	
(Imkerweg 42a), Insel Werderchen	Treptow-Köpenick	Schmöckwitz	3	50/1	2.523	
Jagowstr. 31	Mitte	Tiergarten	50	24	5.008	
Josef-Orlopp-Str. 69	Lichtenberg	Lichtenberg	912	13, 14	13.352	
Josef-Orlopp-Str. 69	Lichtenberg	Lichtenberg	912	15	1.822	
Katzengraben 1, 1a	Treptow-Köpenick	Köpenick	454	296 299 300	3.627 32 52	
Kladower Damm	Spandau	Kladow	3	301 302	ca. 2 ca. 31	Teilfläche, beschreibender Flächenverlauf: a;b;I;H;a, Teilfläche beschreibender Flächenverlauf: c;d;K;J;c, (Anlage E 6)
Kladower Damm 367	Spandau	Kladow	3	386	2.230	Teilfläche, beschreibender Flächenverlauf: A-B-C-D-E-F- G-H-J-K-L-M-N-A (Anlage E 7)

Lage/Adresse	Bezirk	Gemarkung	Flur	Flurstück	Grundstücksfäche in m ²	Bemerkungen
Kniprodestr. 6A, 7 bis 15/ Danziger Str. 180, 182, 184, 186/ Margarete-Sommer-Str. 1, 7, 8, 9, 10	Pankow	Prenzlauer Berg	116	90	6.200	Teilfläche, beschreibender Flächenverlauf: A-B-C-D-E-F-A (Anlage E 8)
Krampenburger Weg 1, 3	Treptow-Köpenick	Köpenick	214	28	1.202	
Kronprinzessinnenweg 20	Steglitz-Zehlendorf	Wannsee	10	641	5.166	
Kummerower Ring 80	Marzahn-Hellersdorf	Kaulsdorf	1	92	4.112	
Langer See (Dahme) zur Wendenschloßstr. 348	Treptow-Köpenick	Grünau	01	3186	203	
Linienstr. 128, 129	Mitte	Mitte	21	240	660	
Littenstr. 3, Voltairestr. 2, 2a	Mitte	Mitte	818	498	5.365	
Mädewalder Weg 21, 23	Marzahn-Hellersdorf	Hellersdorf	164	154	2.108	
Märkische Allee	Marzahn-Hellersdorf	Marzahn	218	222	4	
Märkische Allee 181 Märkische Allee 189	Marzahn-Hellersdorf	Marzahn	218 228	253 247	11.918 ca. 483	Teilfläche
Müggelseedamm 178	Treptow-Köpenick	Köpenick	151	236 235	912 545	
Nikolaus-Groß-Weg 2	Charlottenburg- Wilmsdorf	Charlotten- burg	10	253, 255, 374 375, 376	565 93 35.585 1.105 318	
Oderberger Str. 24, 25	Pankow	Prenzlauer Berg	219	4046	1.761	
Oderberger Str. 26	Pankow	Prenzlauer Berg	219	4047	772	
Parkstr. 38, 39	Pankow	Weißensee	254 254 255	5 7 121	ca. 3.738 ca. 1 2.999 ca. 6.738	Teilfläche, beschreibender Flächenverlauf: A-B-C-D-E-F- G-H-J-K-L-M-N-P-Q-R-S-T-U- V-W-X-Y-Z-AA-AB-AC-AD- AE-AF-AG-A (Anlage E 9)
Pasewalker Straße 120	Pankow	Pankow	150	335	ca. 2.771	Teilfläche, beschreibender Flächenverlauf A;B;C;D;E;F;G;H;A (Anlage E 10)
Paulsternstr. 34	Spandau	Haselhorst	4	43	1.597	
Plantagenstr. 12–14, Südenstr. 18a	Steglitz-Zehlendorf	Steglitz	3	5134	2.614	
Pölnitzweg 3, 5	Pankow	Pankow	54	16	3.736	
Rankestr. 10, 11, 12	Charlottenburg- Wilmsdorf	Charlotten- burg	7	202 3021/23 3019/23	207 1.269 509	
Rathausstr. 70–72	Tempelhof-Schöneberg	Mariendorf	1	78/8	4.588	
Reinickendorfer Str. 15a–15c	Mitte	Wedding	60	567	2.647	
Remstaler Str. 9	Reinickendorf	Frohnau	3	1578/49	1.014	
Roedermallee 55	Reinickendorf	Reinicken- dorf	2	566	277	
Roedermallee 55	Reinickendorf	Reinicken- dorf	2	567	1.497	
Roedermallee 55	Reinickendorf	Reinicken- dorf	2	67/8	1.764	
Roedermallee 55	Reinickendorf	Reinicken- dorf	3	569	139	

Lage/Adresse	Bezirk	Gemarkung	Flur	Flurstück	Grundstücksfläche in m ²	Bemerkungen
Roedernallee 55	Reinickendorf	Reinickendorf	2	568	1.232	
Romain-Rolland-Str. 103	Pankow	Weißensee	286	192	609	
Romain-Rolland-Str. 105	Pankow	Weißensee	286	191	614	
Romain-Rolland-Str. 107	Pankow	Weißensee	286	190	1.661	
Rudower Str. 126, Johannisthaler Chaussee 222	Neukölln	Buckow	3	163/8	3.298	
Schieritzstr. 24, 26	Pankow	Prenzlauer Berg	316	22	2.126	
Schmöckwitzer Damm 60	Treptow-Köpenick	Schmöckwitz	4	03/1	426	
Schmöckwitzer Werder	Treptow-Köpenick	Schmöckwitz	4	3/2	ca.1.900	Teilfläche beschreibender Flächenverlauf A;B;C;D;E;F;G;H;A, (Anlage E 11)
Schlierseestr. 8, 12 Dahmestr.,	Treptow-Köpenick	Grünau	3	651/37	2.031	Objektanschrift „Schlierseestr. 10“
Selchowstr. 2, Dörpfeldstr. 54, 56	Treptow-Köpenick	Treptow	168	250	96	Teilfläche, beschreibender Flächenverlauf: C-D-E-F-G-H-J-K-L-M-R-C (Anlage E 12)
Selchowstr. 3, 4	Treptow-Köpenick	Treptow	161	182	914	Teilfläche, beschreibender Flächenverlauf: A-B-C-R-M-N-P-Q-A (Anlage E 12)
Semmelweisstr. 83, 85 Semmelweisstr. 87	Treptow-Köpenick	Glienicke	2	5098/ 13 6000/13	2.515 384	
Senheimer Str. 67	Reinickendorf	Frohnau	3	8/7	ca. 6.000	Teilfläche beschreibender Flächenverlauf A;B;C;D;E;A, (Anlage E 13)
Siemensstr. 22	Treptow-Köpenick	Köpenick	480	263	1.223	
Stiftsweg 1a	Pankow	Pankow	160 155	142 197	2.105	
Suarezstr. 9, 10, Witzlebenstr. 34, 35	Charlottenburg- Wilmersdorf	Charlottenburg	8	2898/91	2.116	Teilfläche, beschreibender Flächenverlauf: A-B-C-D-E-F-G-H-A; Tiefgarage (C-J-K-G-F-E-D-C; Fläche ca. 534 m ²) wird von FW genutzt, darüber Sportplatz, von der Schule genutzt (Anlage E 14)
Triftstr. 8, 9	Spandau	Spandau	8	1020/123	3.146	
Waltersdorfer Str. (107) 108	Treptow-Köpenick	Bohnsdorf	3	3529/98	899	
Wendenschloßstr. 348	Treptow-Köpenick	Köpenick	9	8234/171	5.552	
Wiener Str. 64	Friedrichshain- Kreuzberg	Kreuzberg	1	3885 3937 3919	3.297 253 40	
Wiener Str.	Friedrichshain- Kreuzberg	Kreuzberg	1	3935	153	
Wilhelm-von-Siemens-Str. 15	Tempelhof-Schöneberg	Mariendorf	4	213	4.876	
Wilmsstr. 19, 20	Friedrichshain- Kreuzberg	Kreuzberg	2	2091/113	2.599	

Anlage E 1

Berlin-Treptow-Köpenick, Adlergestell/Godbersenstraße



Flurstück 1458/12 der Flur 4; im Vermögen der Berliner Forsten



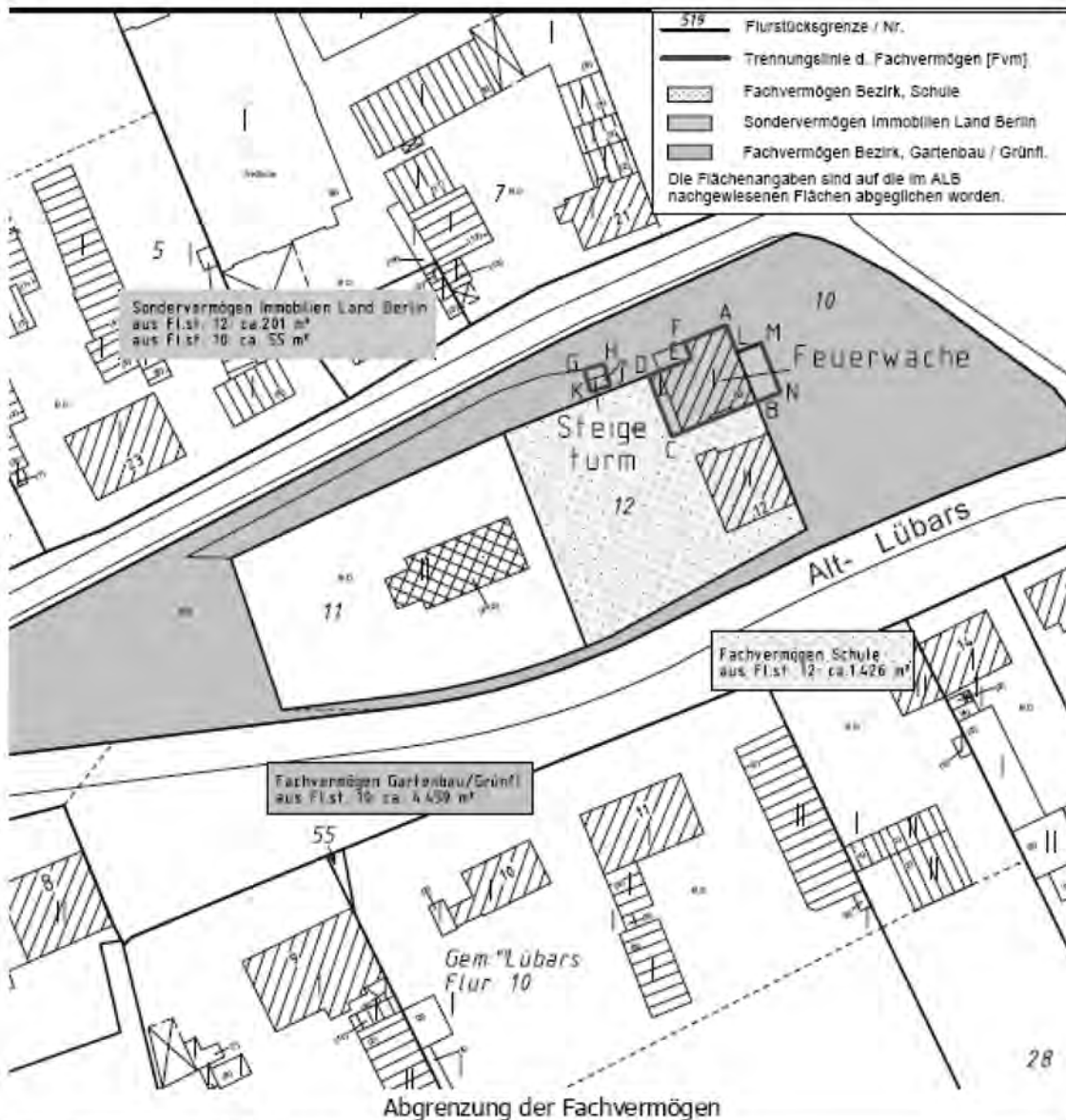
Aus dem Vermögen der Berliner Forsten in das SILB zu übertragende Teilfläche des Flurstück 1458/12 der Flur 4 Beschreibender Flächenverlauf A – B – C – D – E – F – G – A



Aus dem Vermögen der Berliner Forsten in das SILB zu übertragende Flurstück 1588/102 der Flur 2

Alt-Lübars 12

Berlin – Reinickendorf



Abgrenzung der Fachvermögen

Objekt :	Alt-Lübars 12 , 13469 Berlin-Reinickendorf
Nutzung:	FF Lübars
Maßstab:	1:1000
erstellt am:	05.05.2008
Größe SILB:	256 m ²
Größe Fvm Schule:	1.426 m ²
Größe Fvm Gartenbau/ Grünfl.:	4.459 m ²
Firma:	Vermdok GmbH Am Waldmannseck 19b 13437 Berlin Tel. 030-4024651

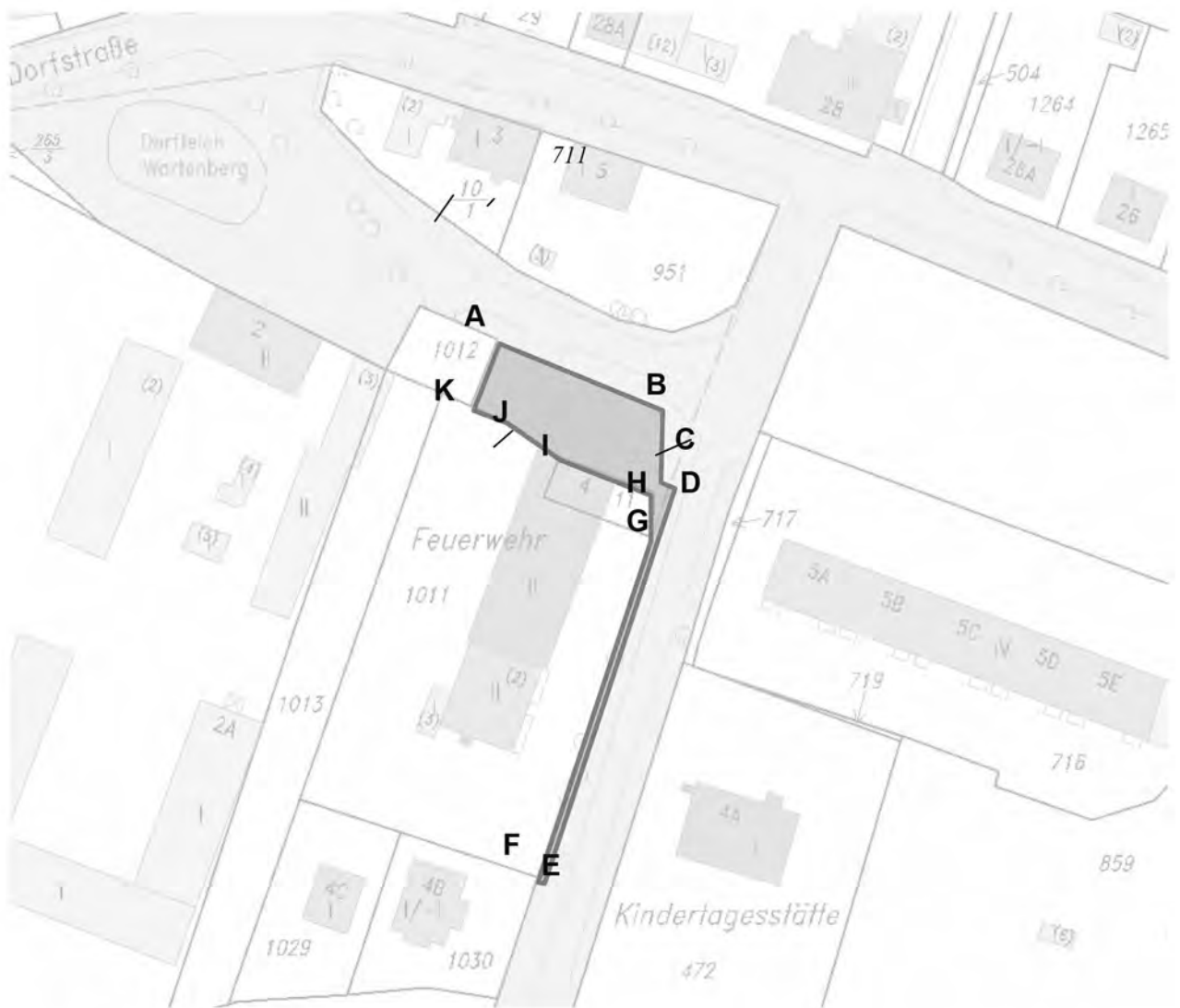



Anlage E 3

Berlin-Spandau, Betckestraße 13



Anlage E 4
Berlin-Lichtenberg, Dorfstr./Lindenberger Str.



 Teilfläche des Flurstücks 711 mit ca. 562 m² (Flächenverlauf A-B-C-D-E-F-G-H-I-J-K)

Anlage E 5

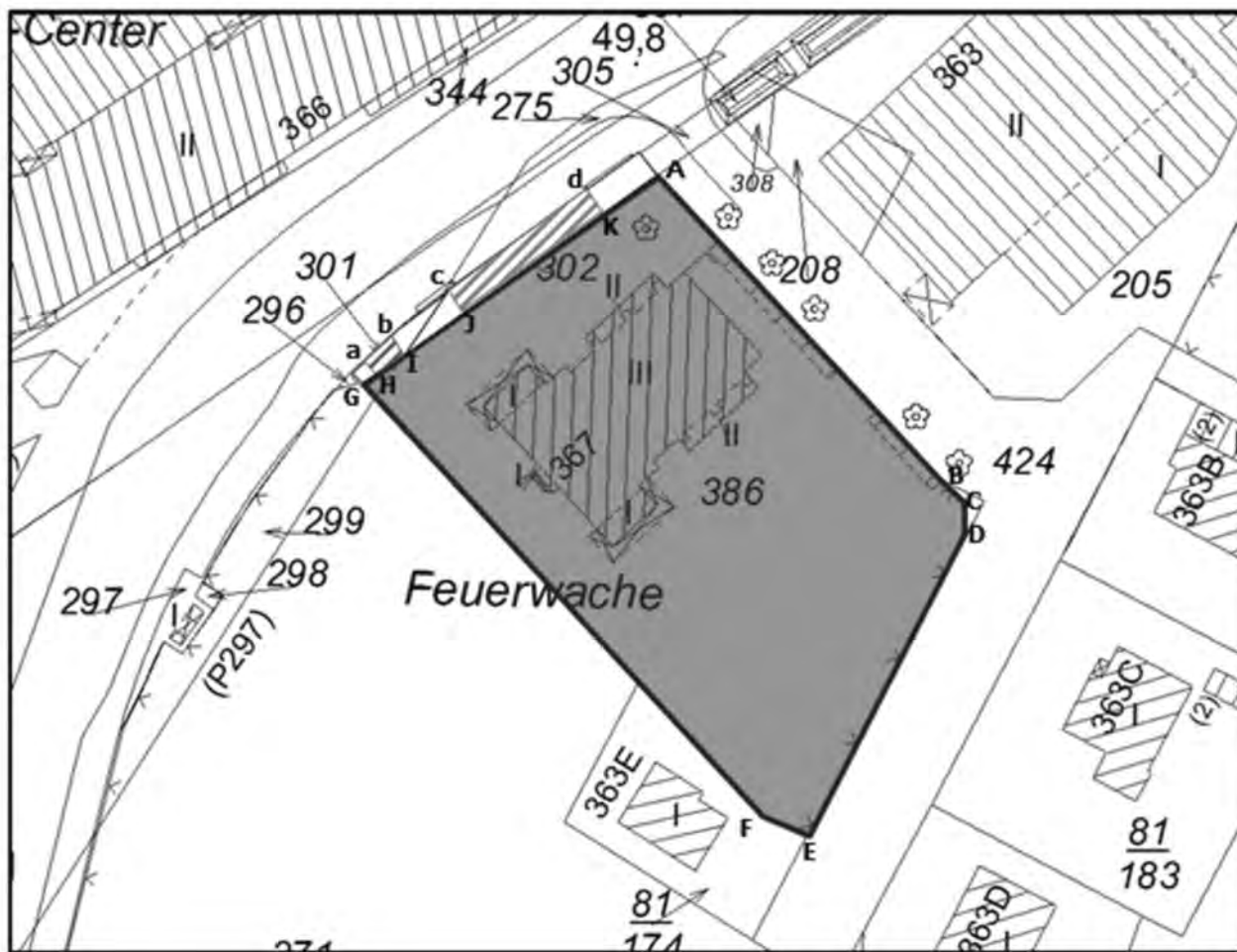
Hellersdorfer Str. 143, 145, 147



bereits im SILB (Flurstück 1170, Flurstück 1178)

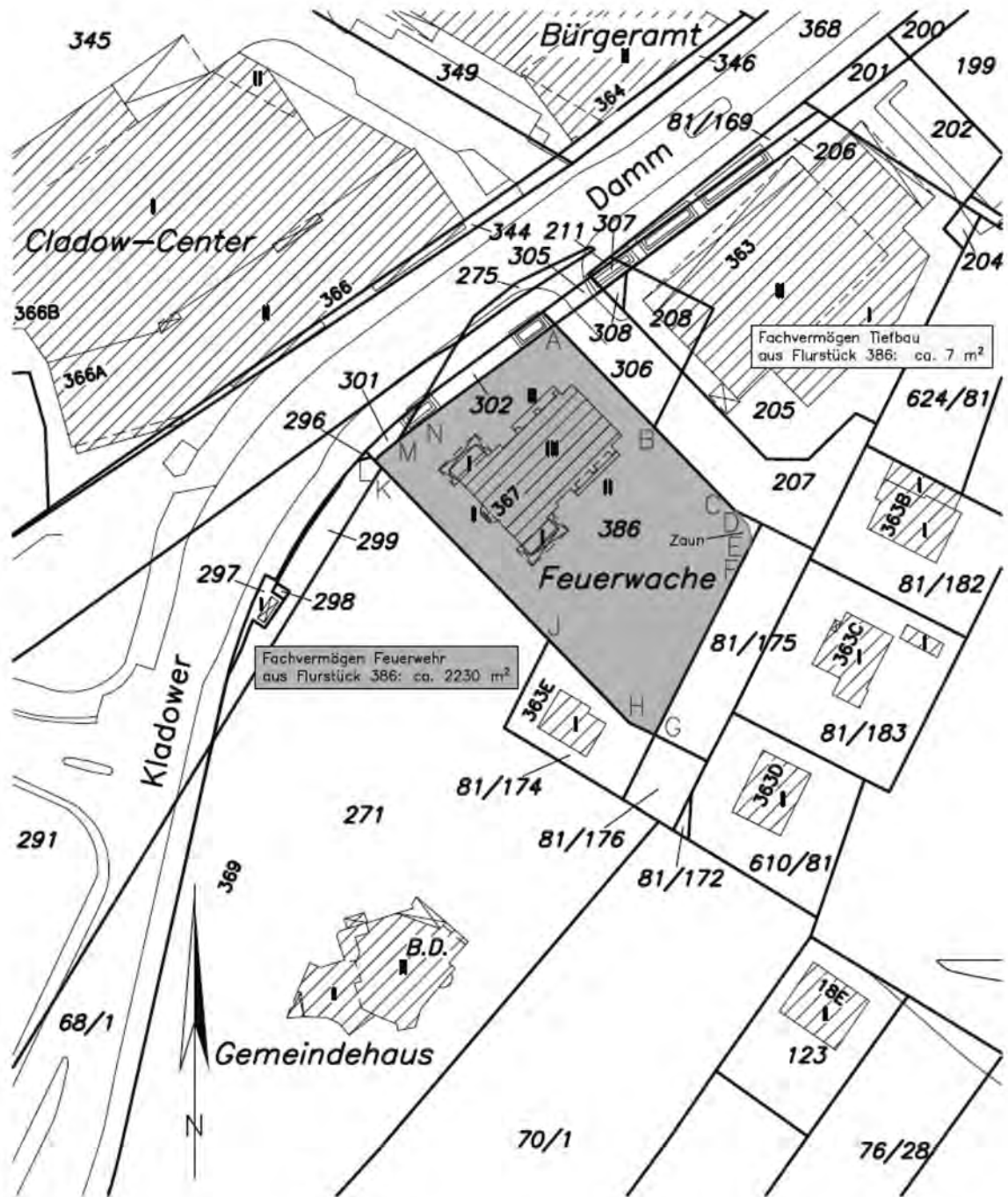
Teilfläche des Flurstückes 828 (8 m²), Flurstück 1177 (2 m²), Flurstück 1176 (3 m²),
Flurstück 1175 (10 m²)

Anlage E 6
Berlin-Spandau, Kladower Damm (367)



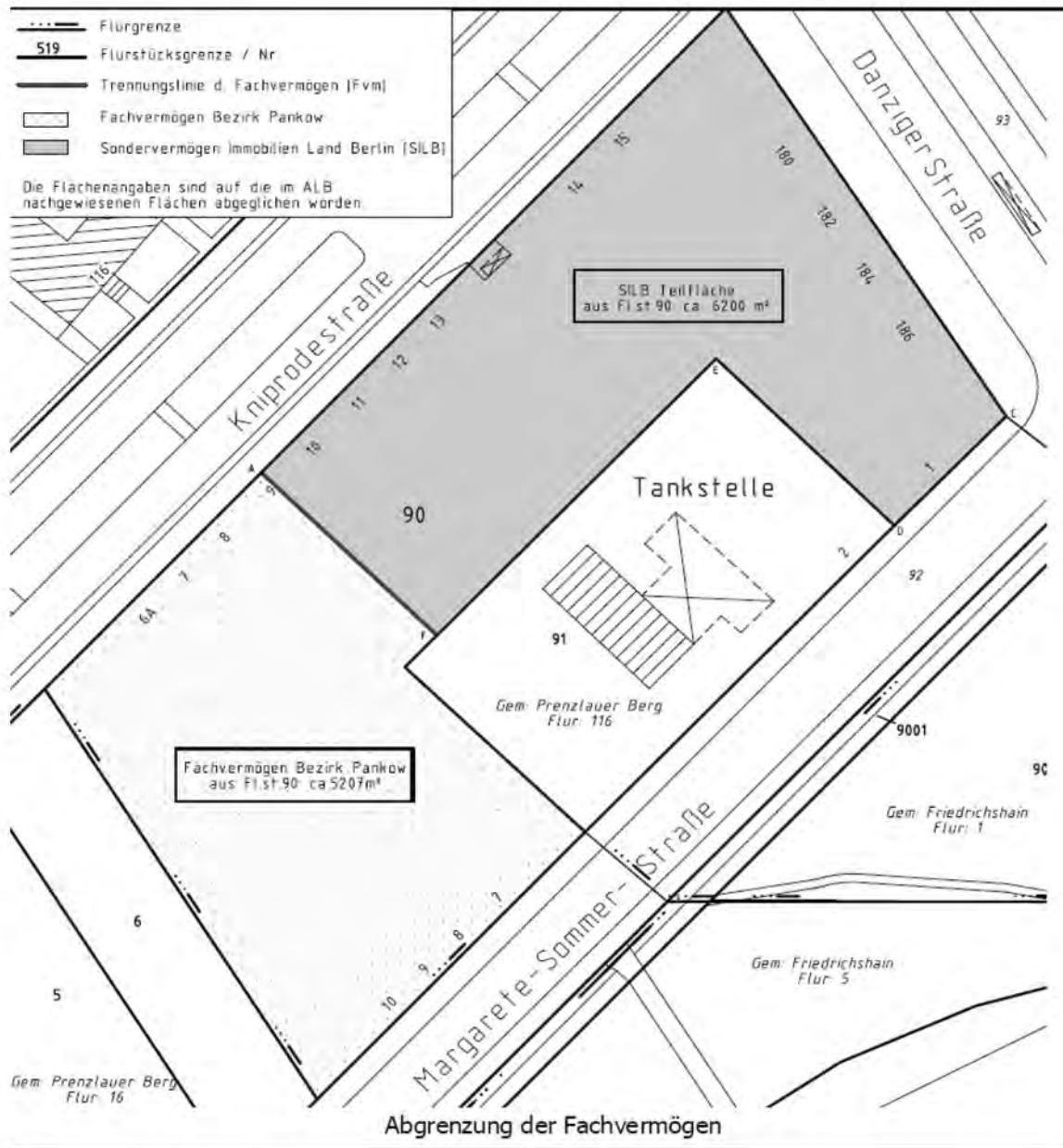
Anlage E 7

Berlin-Spandau, Kladower Damm 367



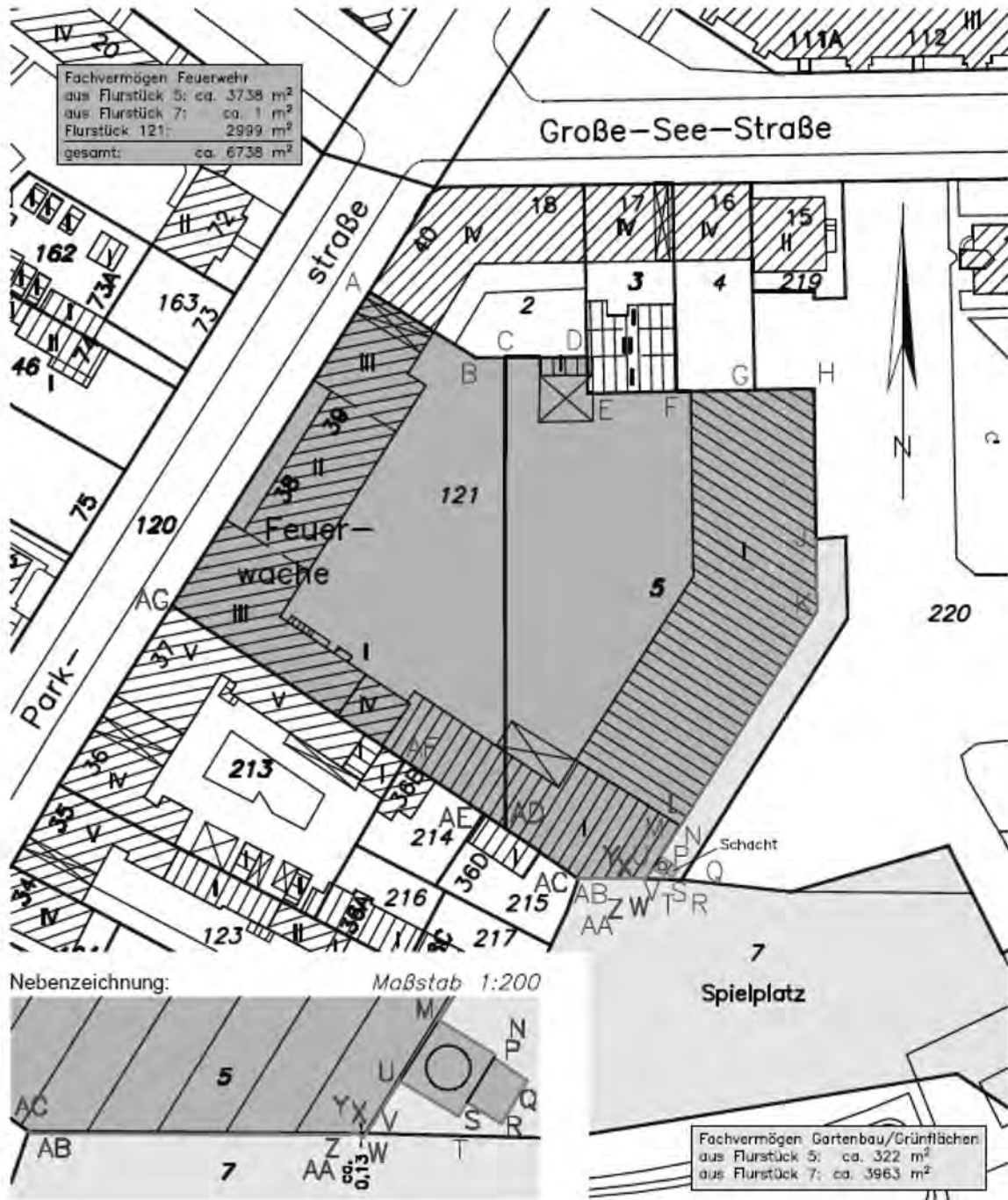
Anlage E 8

Berlin-Pankow, Kniprode- Danziger-/Margarete-Sommer-Straße

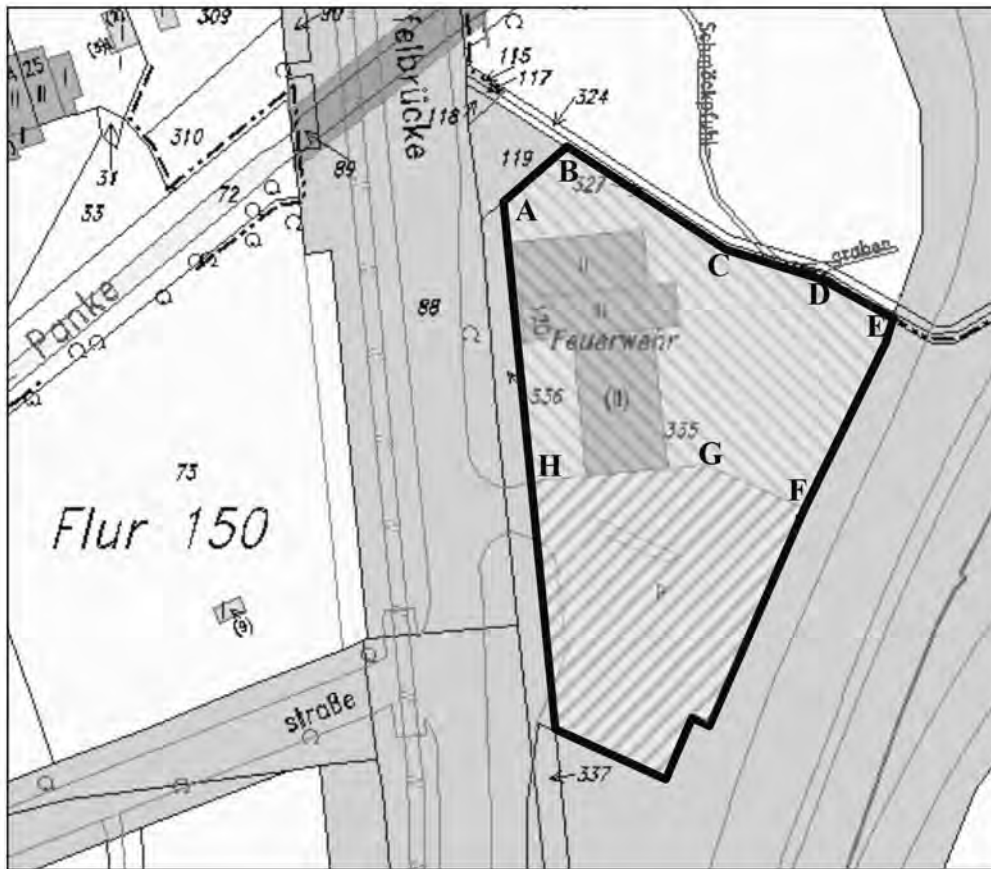





Anlage E 9

Berlin-Pankow, Parkstraße 38–39



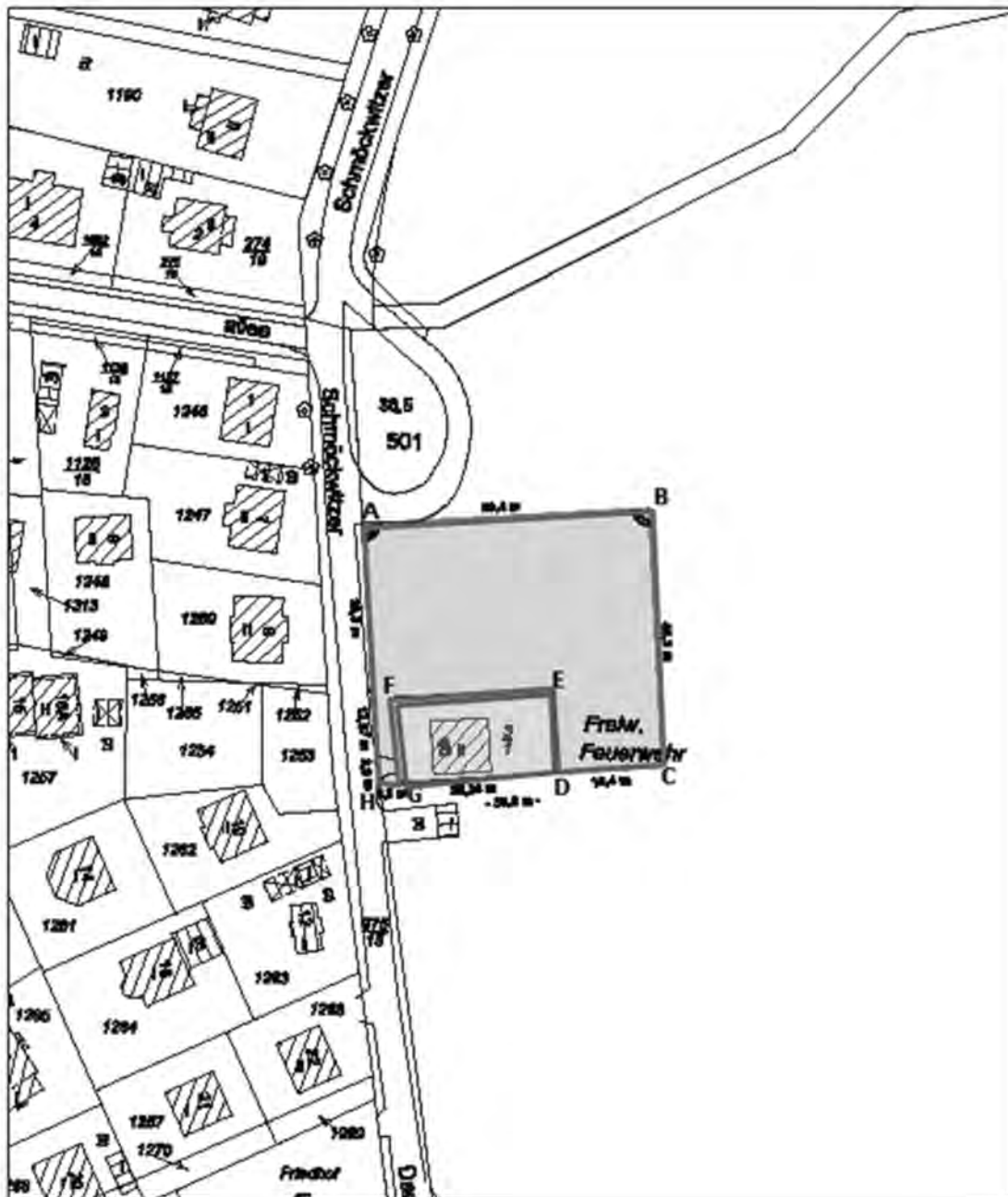
Anlage E 10
 Berlin-Pankow, Pasewalker Str. 120



-  Flurstück 335 mit 4.472 m²
-  Teilfläche des Flurstücks 335 mit ca. 2.771 m (beschreibender Flächenverlauf A-B-C-D-E-F-G-H-A)
-  Teilfläche des Flurstücks 335 mit ca. 1.810 m², im Fachvermögen des Bezirks

Anlage E 11

Berlin-Treptow-Köpenick, Schmöckwitzer Werder



Anlage E 12

Berlin-Treptow-Köpenick, Selchowstr. 2, Dörpfeldstr. 54, 56, Selchowstr. 3, 4



Anlage E 13

Berlin, Reinickendorf, Senheimer Straße 67



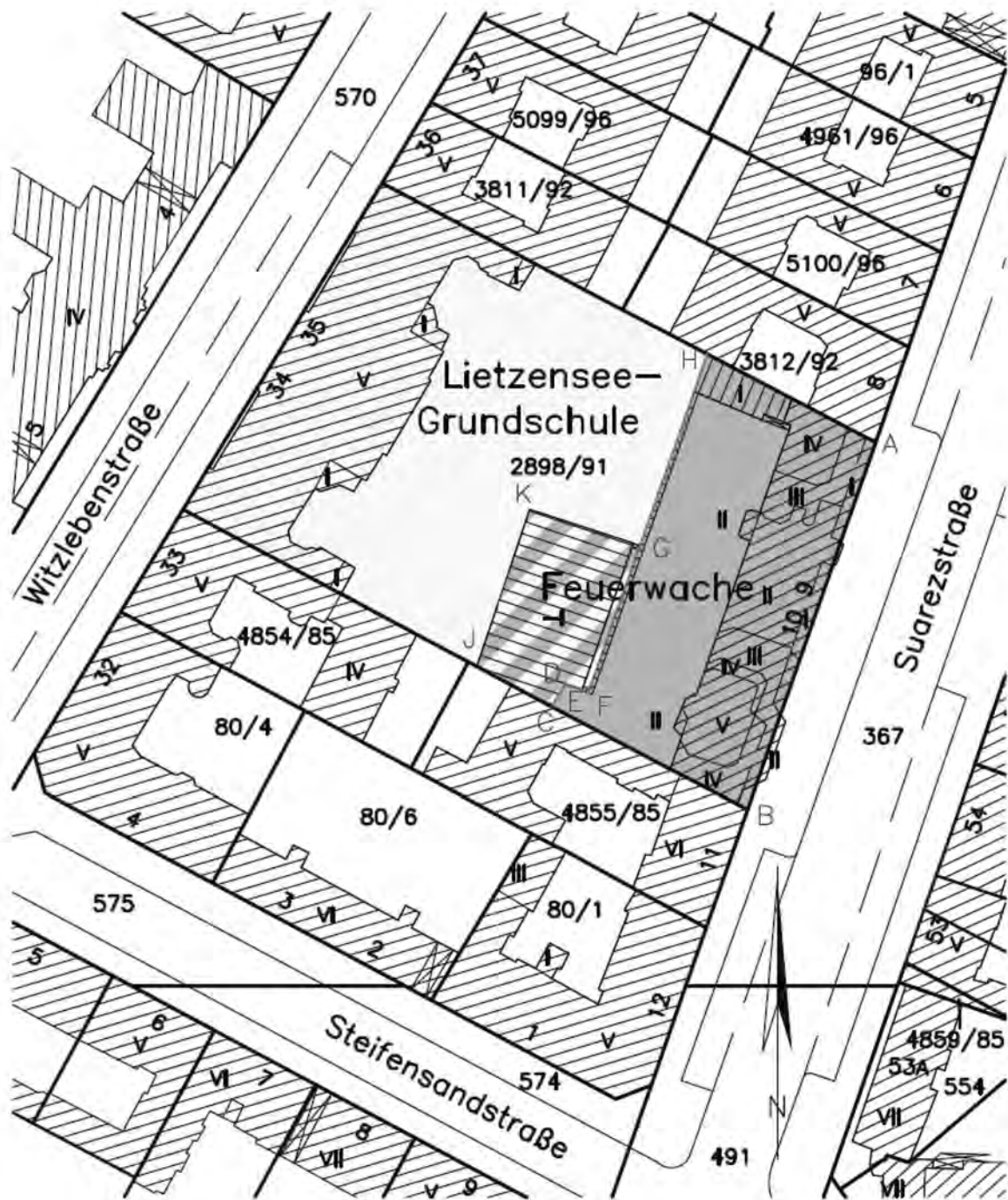
Legende



A-B-C-D-E-A 8/7 (ca. 6.000 m²)

Anlage E 14

Berlin-Charlottenburg-Wilmersdorf, Suarezstr. 9, 10, Witzlebenstr. 34, 35



F – Grundstücke der Kultureinrichtungen –

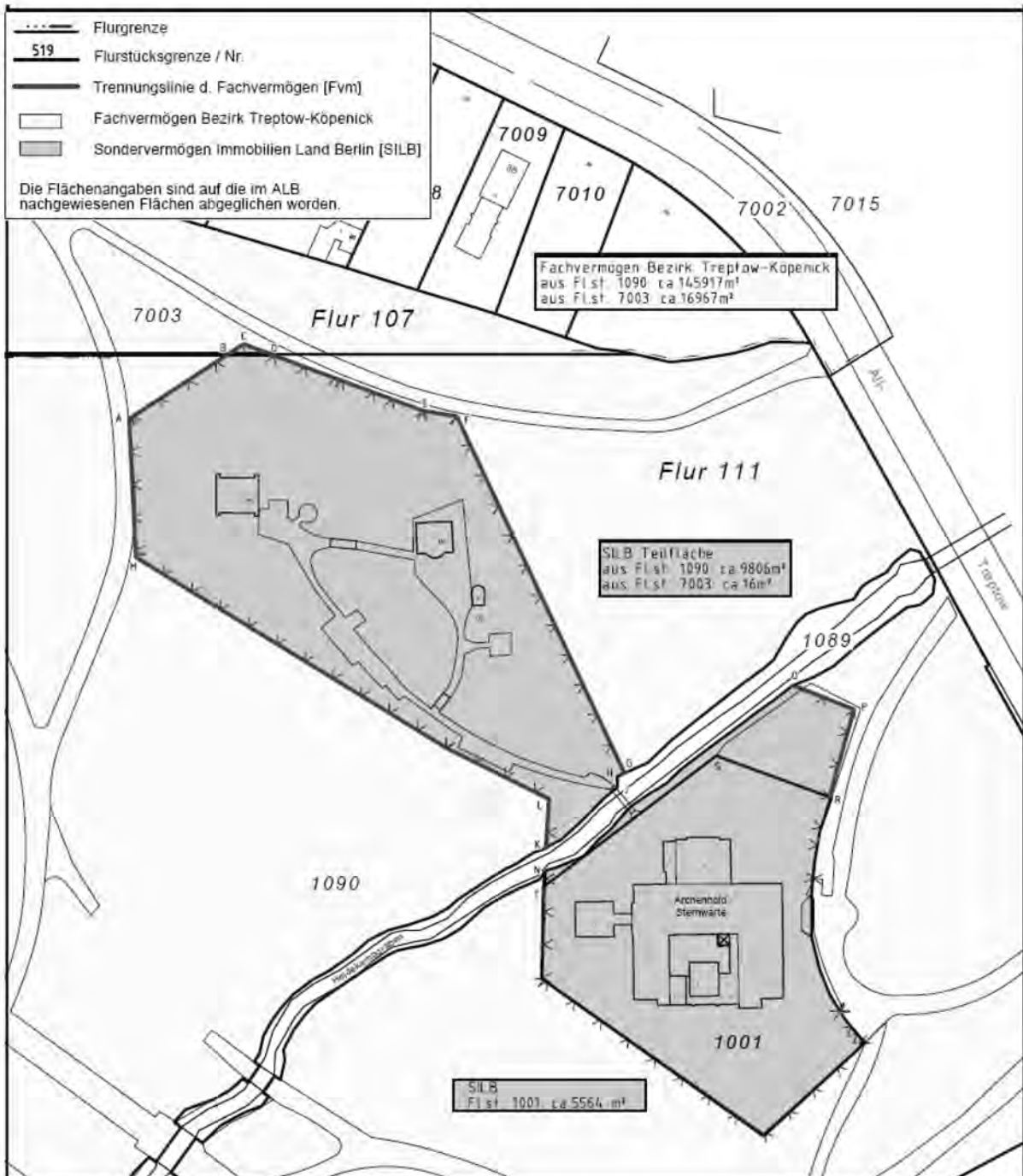
Lage/Adresse	Bezirk	Gemarkung	Flur	Flurstück	Grundstücksfläche in m ²	Bemerkungen
Albrechtstr. 20	Mitte	Mitte	921	175	2.826	
Alte Jakobstr. 128	Friedrichshain/ Kreuzberg	Kreuzberg	190	714	8.653	
Alt-Treptow 1, Alt-Treptow, Bulgarische Str., Treptower Park	Treptow/Köpenick	Treptow	111	1001 1090 teilweise	5.564 ca. 9.806	Teilfläche, beschreibender Flächenverlauf, A;B;C;D;E;F;G;H;J;K;L;M;A und N;O;P;R;S;T;N,
Puschkinallee, Treptower Park			107	7003 teilweise	16	Teilfläche, beschreibender Flächenverlauf B;C;D;B, (Anlage F 1)
Am Großen Wannsee 58	Steglitz/Zehlendorf	Wannsee	11	246	26.219	
Am Köllnischen Park 4	Mitte	Mitte	718	329	1.646	
Am Köllnischen Park 4 A	Mitte	Mitte	718	327	45	
Am Köllnischen Park 5, Wallstr. 52–54	Mitte	Mitte	718	5	3.935	
Am Sandwerder 5	Steglitz/Zehlendorf	Wannsee	10	143	7.139	
Bismarckstr. 110, Schillerstr. 9	Charlottenburg/ Wilmersdorf	Charlotten- burg	5 5 5 5	122/01 126/01 5850/124 6273/122	6.840 1.919 702 255	
Blücherplatz 1	Friedrichshain/ Kreuzberg	Kreuzberg	02	2932 350/2 344/4 344/6	12.841 149 888 119	
Blücherstr. 3 Blücherstr.						
Breite Straße 30–37, Schlossplatz 7	Mitte/ Tiergarten	Mitte	819	101	ca. 11.710	Teilfläche, beschreibender Flächenverlauf, A;B;C;D;E;F;G;H;I;J;A (Anlage F 2)
Britzer Str. 5 (Köllnische Str. 1–3)	Treptow/Köpenick	Treptow Kanne Kanne	142 01 01	96 2381 2382	1.628 13.384 1.084	
Bussardsteig/ Käuzchensteig	Steglitz-Zehlendorf	Dahlem	22	46	2.075	
Bussardsteig 9 Käuzchensteig 8, 10, 12	Steglitz/Zehlendorf	Dahlem	22	44	9.774	
Chausseestr. 125	Mitte	Mitte	21	77	691	
Clauertstr. 11	Steglitz/ Zehlendorf	Düppel	02	763 764	73.133 ca. 11.462	Teilfläche
Colomierstr. 2 A	Steglitz-Zehlendorf	Wannsee	7	110	541	
Colomierstr. 3/ Am Großen Wannsee 42	Steglitz/ Zehlendorf	Wannsee	07	112	6.731	
Dorfstr. 3	Wewelsfleth	Wewelsfleth	8	88/34	463	
Dorfstr. 3	Wewelsfleth	Wewelsfleth	8	88/62	523	
Fasanenstraße	Charlottenburg- Wilmersdorf	Charlotten- burg	7	183	ca. 338	Teilfläche beschreibender Flächenverlauf A;B;C;D;A, (Anlage F 3)
Fasanenstr. 23	Charlottenburg/ Wilmersdorf	Charlotten- burg	7	1869/9	2.068	
Friedrich-Olbricht-Damm 8 bis 36, Saatwinkler Damm 1, 1 A, Hüttigpfad	Charlottenburg/ Wilmersdorf	Charlotten- burg	12	475	116.739 davon ca. 3.381	Teilfläche, beschreibender Flächenverlauf, A;B;C;D;E;F;G;H;I;J;K;L;M;A, (Anlage F 4)

Lage/Adresse	Bezirk	Gemarkung	Flur	Flurstück	Grundstücksfläche in m ²	Bemerkungen
Friedrichstr. 107, Ziegelstr. 32	Mitte-Tiergarten	Mitte	921	210	11.655	Teilfläche beschreibender Flächenverlauf A;B;C;D;E;F;A, (Anlage F 5)
Gendarmenmarkt 1, 2	Mitte	Mitte	720	74 75 303 304	958 1.354 8 8	
Gendarmenmarkt 3–4	Mitte	Mitte	720	9	3.844	
Gensler Str. Lichtenauer Str.	Lichtenberg	Hohenschönhausen	14	58 171	ca. 250 ca. 756	Teilfläche beschreibender Flächenverlauf A;B;C;D;E;F;G;H;A, (Anlage F 6)
Genslerstr. 66	Lichtenberg	Hohenschönhausen	14	70	17.313	
Hallesches Ufer 34, 36, 38	Friedrichshain/ Kreuzberg	Kreuzberg	6	3386	1.510	
Herbert-von-Karajan-Str. 1/11, Scharounstr. 7	Mitte	Tiergarten	05	2673	22.958	
Hinter dem Gießhaus 2, Am Festungsgraben 1, Dorotheenstr. 7 und 5	Mitte	Mitte	820	243 teilweise	1.275	Teilfläche; beschreibender Flächenverlauf: A-B-C-D-A, E-F-G-H-I-K-E, (Anlage F 7)
Jägerstr. 20, Charlottenstr. 55, Charlottenstr. 56 und Taubenstr. 31, 32, 33	Mitte	Mitte/ Tiergarten	720	6 7 8	719 1.004 1.734	
Kantstr. 11–11A, 12	Charlottenburg/ Wilmersdorf	Charlottenburg	07	173 178	218 3.991	
Kantstr. 12 A, Fasanenstr. 82	Charlottenburg/ Wilmersdorf	Charlottenburg	07	4025/3 3/05	179 2.930	
Klingelhöferstr. 14	Mitte	Tiergarten	8	3476 3477 2135/223 3549	2.088 4.302 831 516	
Klosterstr. 68, Waisenstr. 25	Mitte	Mitte	819	381	4517	
Köllnische Str. 17 Rudower Str. 3 B	Treptow/Köpenick	Treptow	142	155	1.198	
Königin-Luise-Str. 49 Pacelliallee 30 Franz-Grothe-Weg (Domäne Dahlem Gutshof)	Steglitz/ Zehlendorf	Dahlem	09 03	97 99 200/4	85.663 70.001 1.296	
Kurfürstendamm 153	Charlottenburg/ Wilmersdorf	Wilmersdorf	02	111 107 25/04 108	579 804 3.863 1.522	
Luxemburger Str. 20	Mitte	Wedding	020	434	1.817	
Möckernstr. 26	Friedrichshain/ Kreuzberg	Kreuzberg	6	3089, 3184 3185, 3337 3338, 3339 3340, 3344 3345,	754, 12.361 602, 1.218 1.095, 142 2.960, 11 19.845,	
Möckernstr. 42, 44				3342, 3347 3348	2.038, 474 ca. 135	Teilfläche (Anlage F 8)
Trebbiner Str. 8,9				3182, 3183	1.923, 4.804	
Monumentenstr. 15	Tempelhof/ Schöneberg	Schöneberg	63	42	1.562	
zw. Yorkstr. und Monumentenstr.	Tempelhof/ Schöneberg	Schöneberg	67	37	13.412	

Lage/Adresse	Bezirk	Gemarkung	Flur	Flurstück	Grundstücksfläche in m ²	Bemerkungen
Nikolaikirchplatz/ Ecke Probststr.	Mitte	Mitte	819	305	2.138	
Osloer Str. 102/ Badstr. 40	Mitte	Wedding	15	467	4.049	
Pariser Platz 8	Mitte/Tiergarten	Mitte	822 821	11 101 22	750 225 161	
Parkau 23/25/27/29 Deutschmeisterstraße	Lichtenberg	Lichtenberg	813	2189 2024	11.117 26	
Prenzlauer Allee 80	Pankow	Prenzlauer Berg	317	158	2.619	
Poststr. 16/ Spreeufer	Mitte	Mitte	819	316	862	
Poststr. 23	Mitte	Mitte	819	312	214	
Rosa-Luxemburg-Platz 1, Linienstr. 227	Mitte/Tiergarten	Mitte	19	2342	6.304	
Schloßstr. 1/1A, Spandauer Damm 17	Charlottenburg/ Wilmerdorf	Charlotten- burg	04	156/5	ca. 2.560	Teilfläche, beschreibender Flächenverlauf, A;B;C;D;E;F;G;H;I;J;A (Anlage F 9)
Schumannstr. 11–14A Schumannstr. 15	Mitte/Tiergarten	Mitte	921	409 274	11.299 119	
Spandauer Damm 19	Charlottenburg/ Wilmerdorf	Charlotten- burg	04	2829/156	666	
Stresemannstr. 29/29a/31	Friedrichshain/ Kreuzberg	Kreuzberg	06	366/001 2654/369 3055 3170 2653/370	810 489 1.440 555 497	
Stresemannstr. 110 Niederkirchnerstr. 7	Friedrichshain/ Kreuzberg	Kreuzberg	189	556	5.334	
Thulestr. 77/79	Pankow	Pankow	171	14	4.393	
Trebbiner Str. 8, Trebbiner Str. 9	Friedrichshain/ Kreuzberg	Kreuzberg	6	269/2 269/3 2519/269 2520/269 3093 3123 3164 3166 3253 3392 3393	1.451 118 902 63 1.368 48 714 690 998 43.405 7.124	
Von-der-Heydt-Str.	Mitte	Tiergarten	8	4084	ca. 867	Teilfläche beschreibender Flächenverlauf A;B;C;D;A, (Anlage F 10)
Wrangelstr. 2, Wulffstr. 5 Wulffstr. 1	Steglitz/ Zehlendorf	Steglitz	02	2212 38/16	1.636 1.109	

Anlage F 1

Berlin-Treptow-Köpenick, Alt-Treptow 1, Bulgarische Straße, Puschkinallee



Anlage F 2

Berlin-Mitte, Breite Str. 30–37, Schloßplatz 7



Anlage F 3

Berlin-Charlottenburg-Wilmersdorf, Fasanenstr.

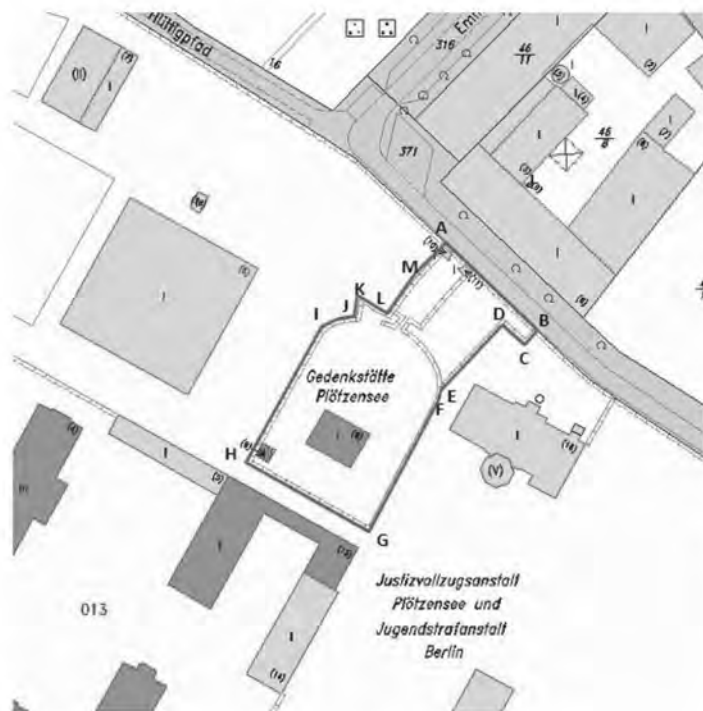


Flurstück 183 (Bezirksamt-Grundstück)

Teilfläche des Flurstücks 183 mit ca. 338 m² (Flächenverlauf A-B-C-D-A)Delphi Filmpalast, Kantstr. 12 A, FS 3/5 mit 2.930 m² und FS 4025/3 mit 179 m², SILB

Anlage F 4

Berlin-Charlottenburg-Wilmersdorf, Friedrich-Olbricht-Damm 8 bis 36, Saatwinkler Damm 1, 1A

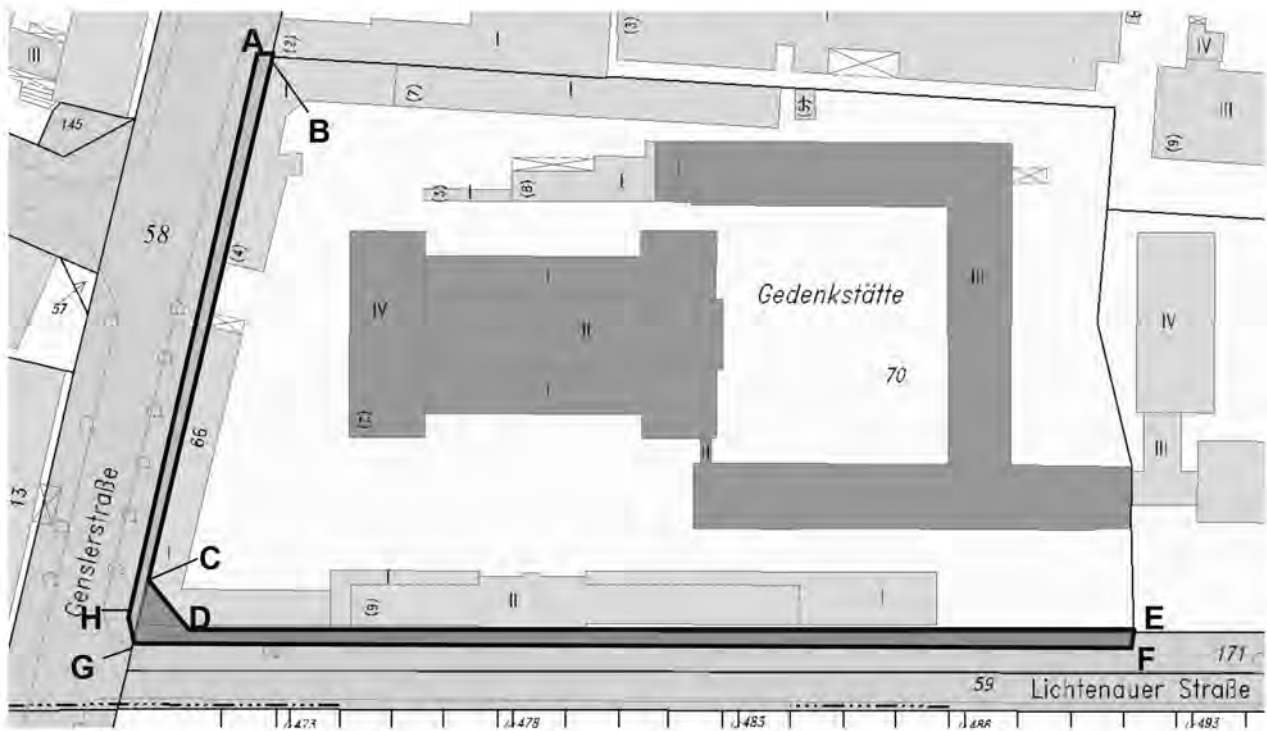





Anlage F 5
Berlin-Mitte, Friedrichstr. 107



Anlage F 6

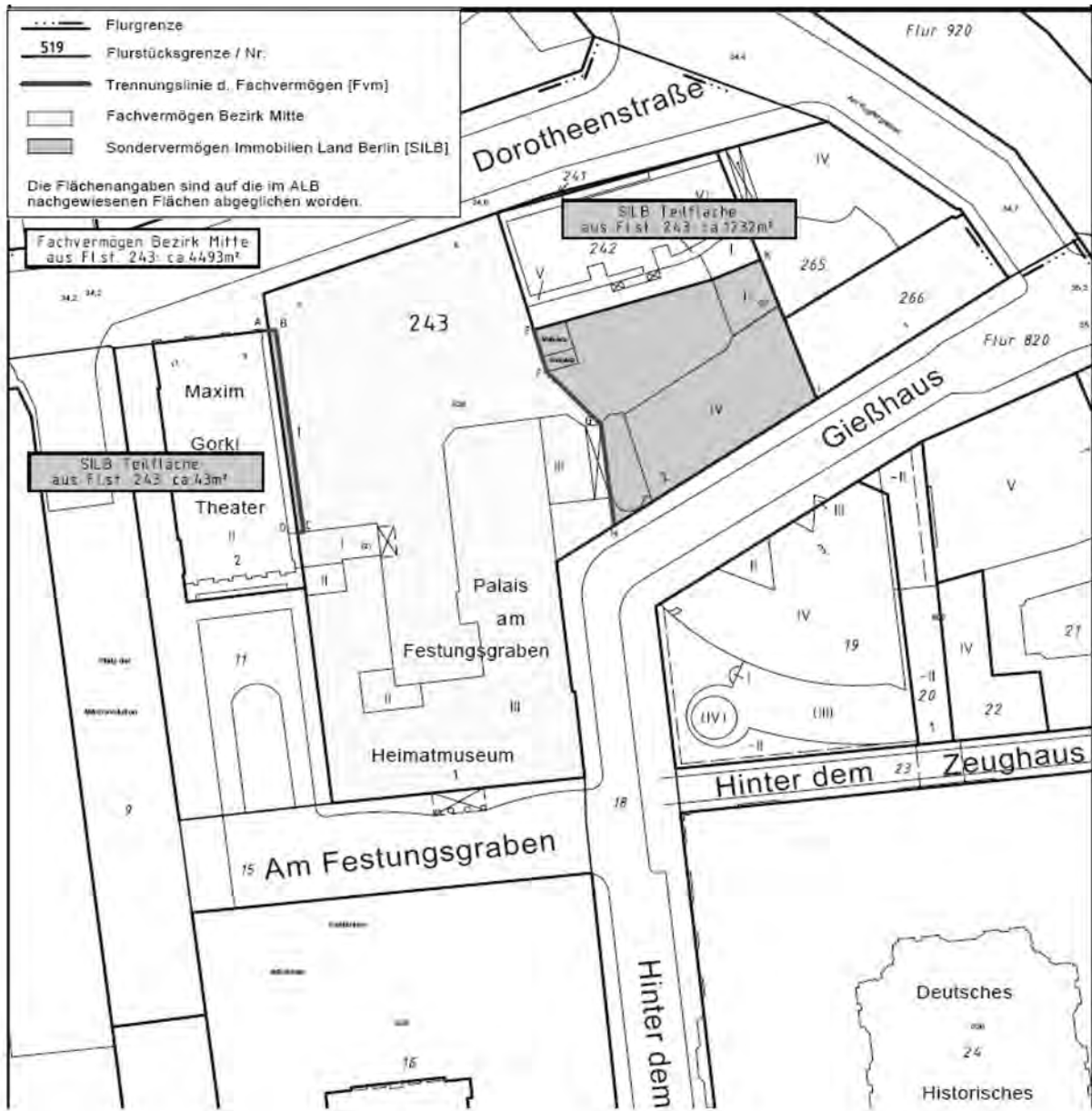
Berlin-Lichtenberg, Gensler Str./Lichtenauer Str.



-  Teilfläche des Flurstücks 58 mit ca. 230 m²
-  Teilfläche des Flurstücks 171 mit ca. 756 m²
-  Gesamtflächen von ca. 986 m² (Flächenverlauf A-B-C-D-E-F-G-H-A)

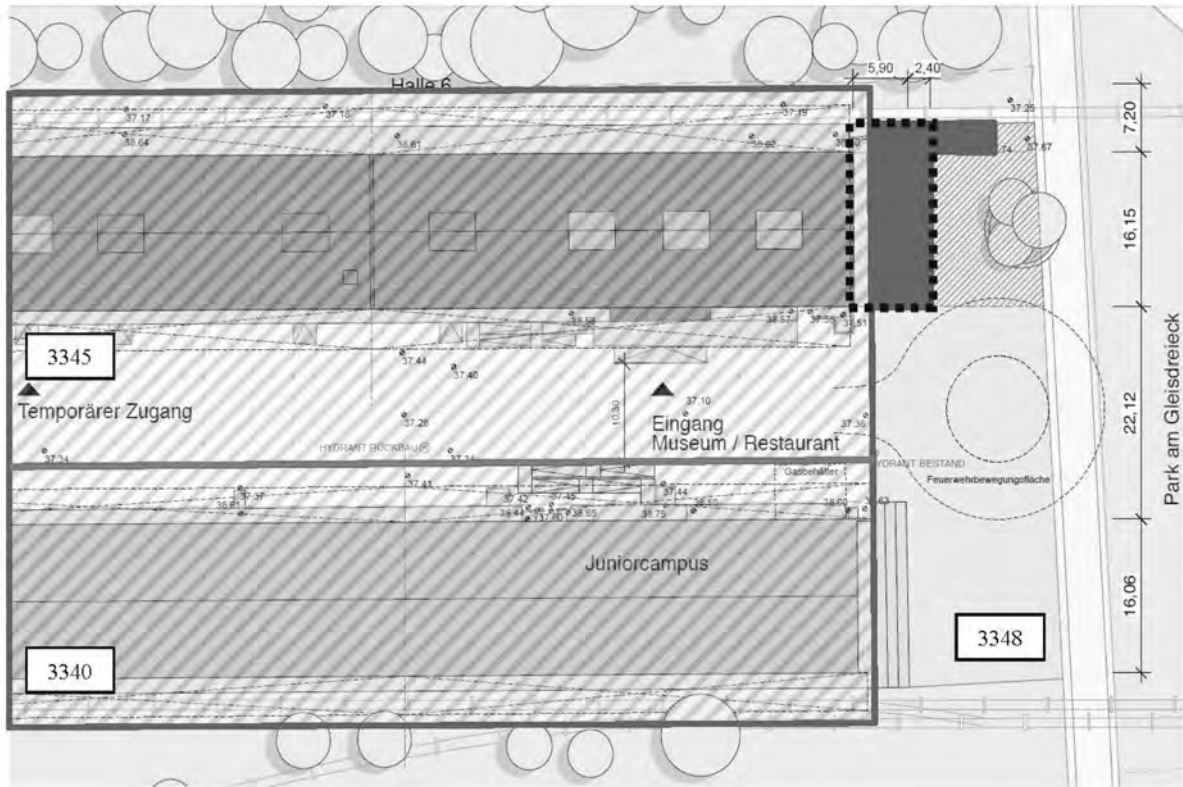
Anlage F 7

Berlin-Mitte, Hinter dem Gießhaus 2, Am Festungsgraben 1, Dorotheenstr. 7 und 5

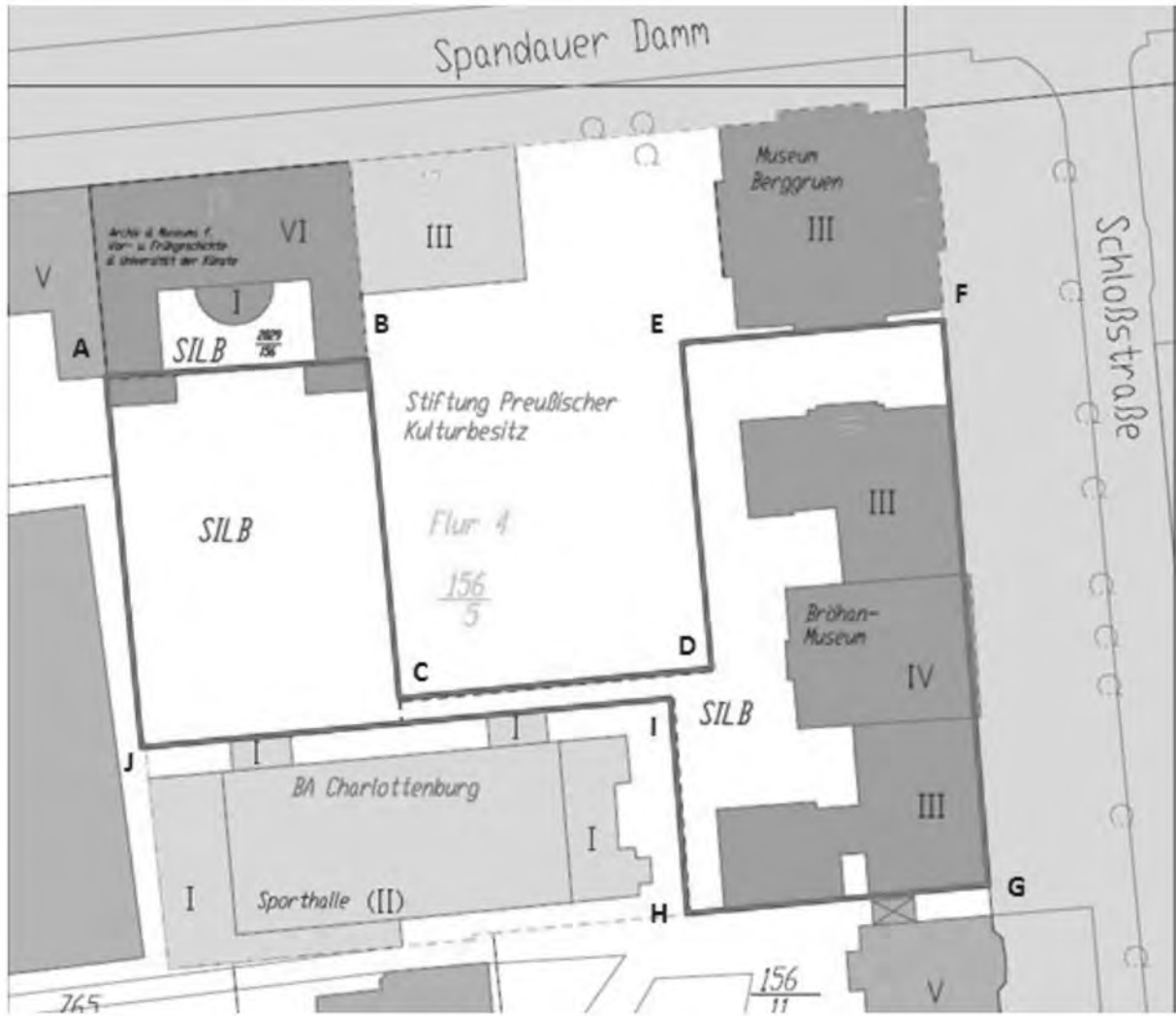


Anlage F 8

Berlin-Friedrichshain-Kreuzberg, Möckernstr. 42, 44

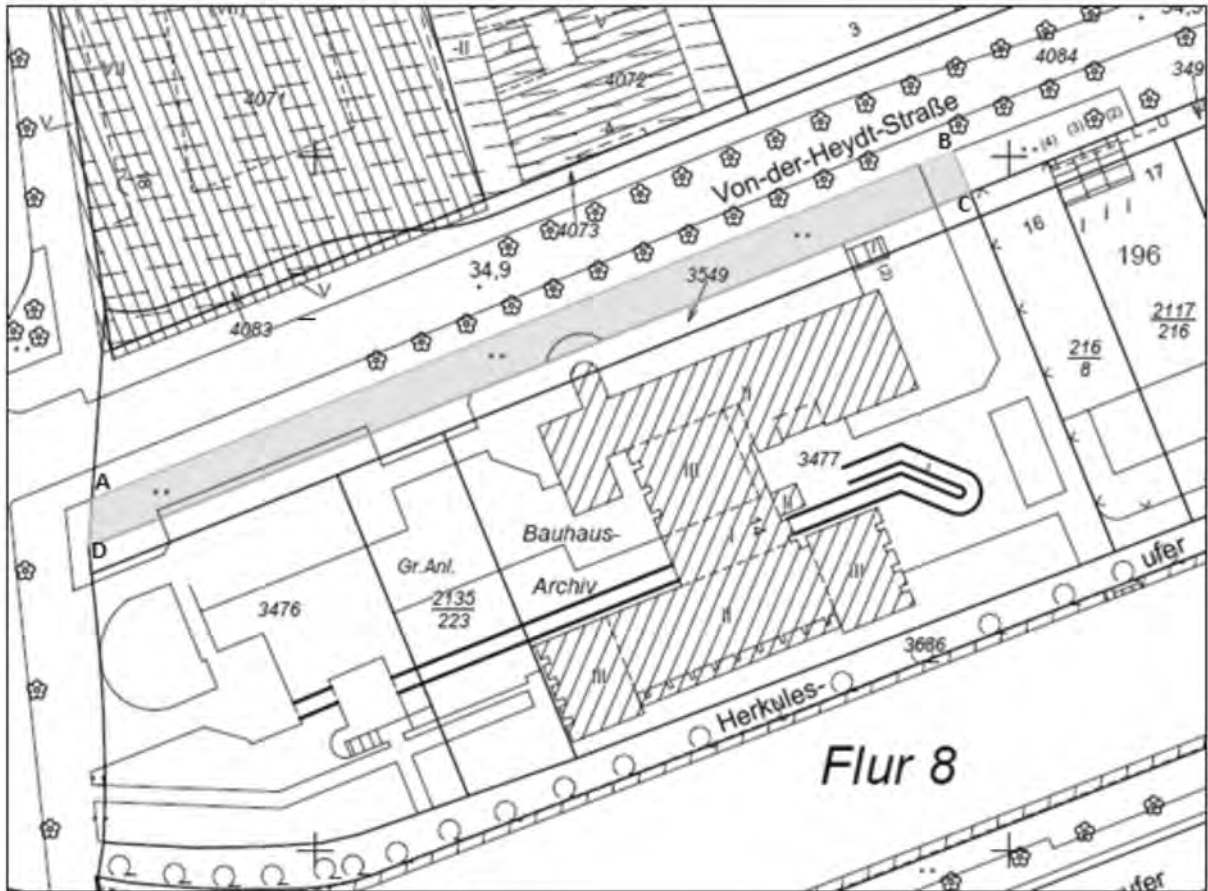


Anlage F 9
Berlin-Charlottenburg-Wilmersdorf, Schloßstr. 1 A



Anlage F 10

Berlin-Mitte, Von-der-Heydt-Str.



Teilfläche des Flurstücks 4084 mit ca. 867 m (Flächenverlauf A-B-C-D-A)

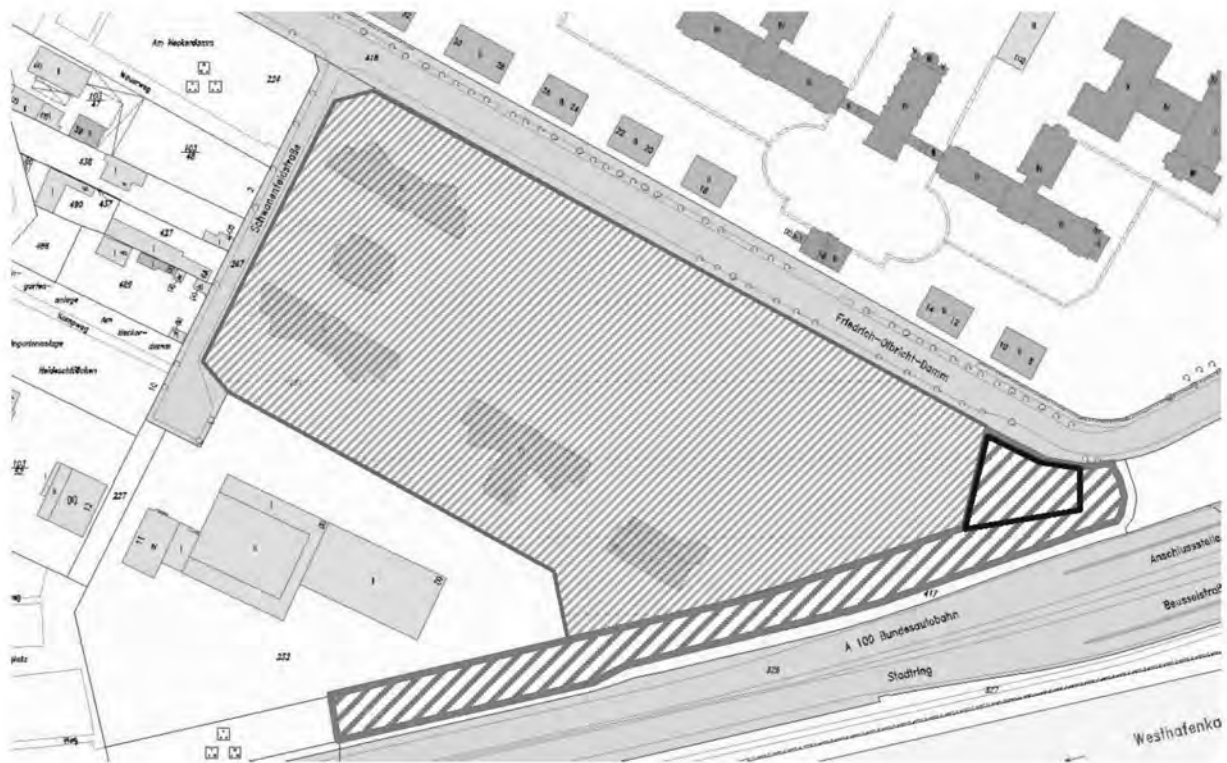
G – Grundstücke der Justizvollzugseinrichtungen –

Lage/Adresse	Bezirk	Gemarkung	Flur	Flurstück	Grundstücksfläche in m ²	Bemerkung
Alfredstr. 11, Roedeliusplatz 1	Lichtenberg	Lichtenberg	712	33	4.886 (Teilfl.)	vgl. Anlage B 6
Alt-Moabit 12, Alt-Moabit 12 A, 13, 17, Rathenower Str. 79 A, 80, 81, Turmstr. 91, Wilsnacker Str. 3, 4, 5 a	Mitte	Tiergarten	047	255	42.674	Die restliche Fläche v. 36.795 m ² gehört zum Bestand der Grundstücke der Gerichte, Anlage B
Arkonastr. 56/60, Borkumstr. 20, 21	Pankow	Pankow	164	56	3.583	
Friedrich-Olbricht-Damm 13	Charlottenburg-Wilmersdorf	Charlottenburg	10	416	ca. 1.000	Teilfläche; (Anlage G 1)
Friedrich-Olbricht-Damm 8–36, Saatwinkler Damm 1, 1a, Hüttigpfad	Charlottenburg-Wilmersdorf	Charlottenburg	12	475	113.358	Flurst. 475 insges. 116.739 m ² , davon werden ca. 3.381 m ² für kulturelle Zwecke genutzt (vgl. Abschnitt F, Anlage F 4).
Friedrich-Olbricht-Damm 15, 17	Charlottenburg-Wilmersdorf	Charlottenburg	10	231	43.342	
Friedrich-Olbricht-Damm 40	Charlottenburg-Wilmersdorf	Charlottenburg	12	318	39.472	
Hohenzollernring 125, Pionierstr. 10, 36	Spandau	Spandau	248	9/3	ca. 1.549	Teilfläche; beschreibender Flächenverlauf, A;B;C;F;G;H;A (Anlage G 2)
Hohenzollernring, 125 Pionierstr. 10 und 36, Radelandstr. 21	Spandau	Spandau	248	09/5	ca. 251	Teilfläche, beschreibender Flächenverlauf, D;E;F;C;D (Anlage G 2)
Hohenzollernring 125/ Kisselallee	Spandau	Spandau	248	47/9	77	
Kisselallee 19	Spandau	Spandau	248	27	7.180	
Kiefheider Weg 72	Reinickendorf	Tegel-Forst	05	949 1065	6.078 91	
Kirchhainer Damm 66, Lützowstr. 45	Tempelhof-Schöneberg	Lichtenrade	1	2086	41.045	
Lehrter Str. 61	Mitte	Tiergarten	42	248	3.309	vgl. Anlage B 4
Neuwedeller Str. 4	Neukölln	Neukölln	120	50/02 51/002 245/001	629 259 479	
Niederneuendorfer Allee (Buchenweg, Eschenweg 2, Woendsiedlg. Eschenweg)	Spandau	Spandau	1	216	ca. 88	Teilung; beschreibender Flächenverlauf, A;B;C;D;E;F;G;A, (Anlage G 3)
Niederneuendorfer Allee 140–150	Spandau	Spandau	01	214 215, 217 219 291 328	10.730 99, 601 399 1.327 581	Teilfläche Teilfläche
Ollenhauerstr. 128	Reinickendorf	Reinickendorf	001	532	3.981	
Robert-von-Ostertag-Str. 2	Steglitz-Zehlendorf	Düppel	02	772	19.462	

Lage/Adresse	Bezirk	Gemarkung	Flur	Flurstück	Grundstücksfläche in m ²	Bemerkung
Seidelstr. 33, 34, 37 bis 44	Reinickendorf	Tegel-Gemeinde	002	836	7.027	
				110/008	984	
				110/009	45.050	
				110/010	33.484	
				110/012	53.447	
				110/013	338	
				110/018	3.617	
				110/019	1.916	
				110/020	1.896	
				110/021	1.883	
				110/022	1.704	
				110/023	6.379	
				110/024	2.598	
				110/025	1.770	
Ernst-Stargard-Allee 1	Großbeeren/ OT Neubeeren	Großbeeren	1	540, 454	9.963, 834	
				457, 458	14.316, 797	
				461, 463	977, 19.427	
				465, 467	1.241, 1.216	
				469, 471	1.641, 9.486	
				473, 475	283, 895	
				477, 479	599, 739	
				481, 483	878, 23.972	
				485, 487	1.197, 4.880	
				489, 491	1.677, 29.903	
				494, 495	131, 25	
				219/1,	956, 17.098	
				220/2	3.077, 837	
				221/1, 329	1.413, 949	
330, 331	2.129					
332						

Anlage G 1

Berlin-Charlottenburg-Wilmersdorf, Friedrich-Olbricht-Damm 13



Flurstück 416, insgesamt 10.078 m²



1.000 m² des Flurstücks 416 aus dem Fachvermögen von SenJust in das Fachvermögen des SILB



Flurstück 231 bereits seit 01.01.2010 im SILB, Standort der JVA Charlottenburg

Anlage G 2

Berlin-Spandau, Kisselnallee



Flächenverlauf FS 9/3 A-B-C-F-G-H-A

Flächenverlauf FS 9/5 C-D-E-F-C

Anlage G 3
Berlin-Spandau, Niederneudorfer Allee



H – Grundstücke der Wasserrettung –

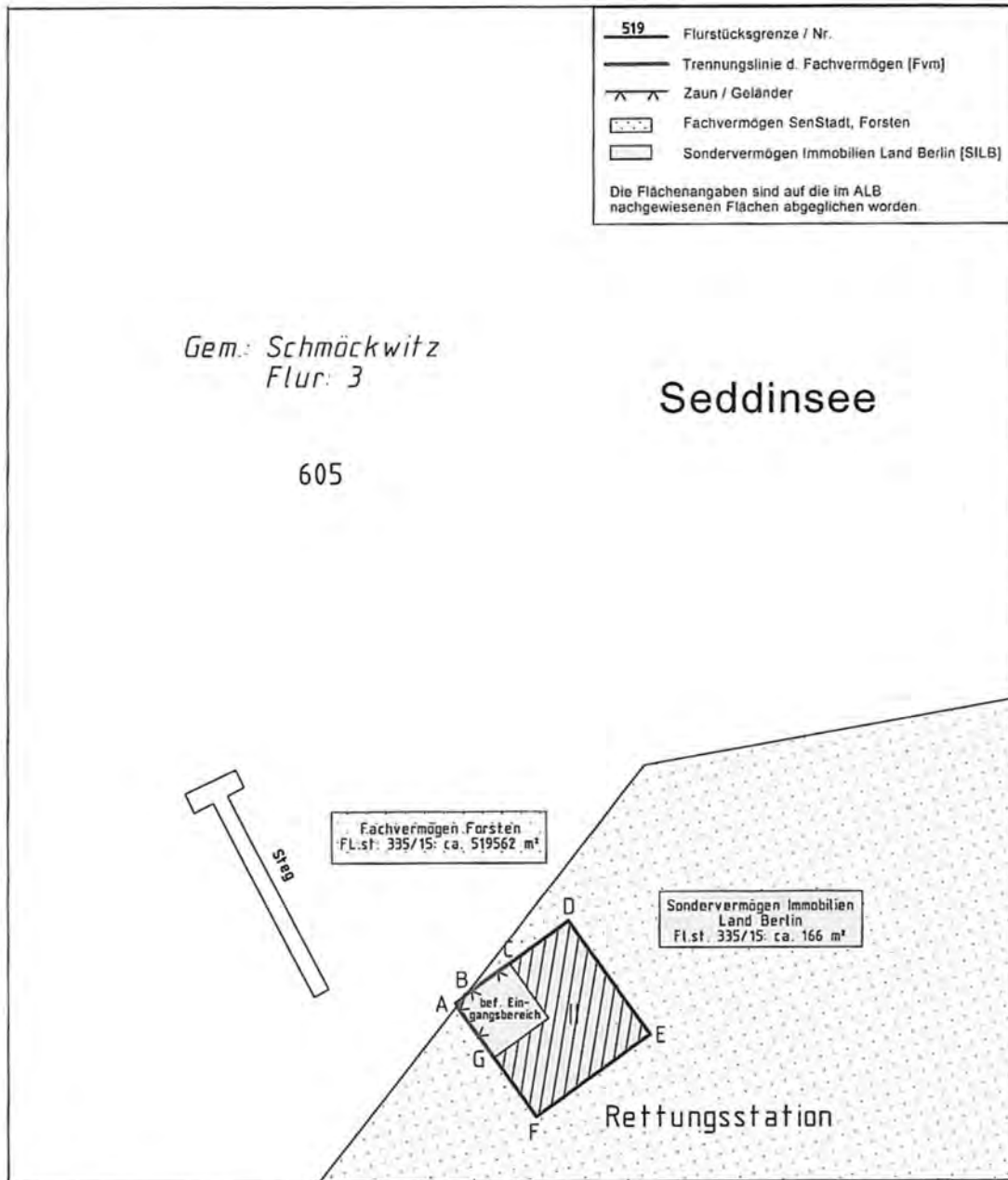
Ifd. Nr.	Liegenschaft	Bezirk	Gemarkung	Flur	Flurstück	Grundstücksfläche in m²	Bemerkung
1	WRS Am Seddinwall, Berliner Stadtwald, Am Oder-Spree-Kanal	Treptow-Köpenick	Schmöckwitz	3	335/15	166	Teilung; beschreibender Flächenverlauf A,B,C,D,E,F,G,A, (Anlage H 1)
2	WRS Zeuthener See, Schmöckwitzer Werder, Schmöckwitzer Damm	Treptow-Köpenick	Schmöckwitz	4	1295	248	Teilung; beschreibender Flächenverlauf A,B,C,D,E,F,G,A, (Anlage H 2)
3	WRS Krossinsee, Wernsdorfer Str. 38	Treptow-Köpenick	Schmöckwitz	3	37/4	166	Teilung; beschreibender Flächenverlauf A,B,C,D,E,F,A, (Anlage H 3)
4	WRS Bammelecke, Sportpromenade 13	Treptow-Köpenick	Grünau	4	1441/1	166	Teilung; beschreibender Flächenverlauf A,B,C,D,E,F,A, (Anlage H 4)
5	WRS Seddinsee, Schwarzer Weg 6	Treptow-Köpenick	Schmöckwitz	3	659	226	Teilung; beschreibender Flächenverlauf A,B,C,D,E, F,G,A, (Anlage H 5)
6	WRS Große Krampe, Gosener Damm 34	Treptow-Köpenick	Köpenick	214	179	166	Teilung; beschreibender Flächenverlauf A,B,C,D,E,F,A, (Anlage H 6)
7	WRS Teppich, Mügelschlößchenweg, Großer Müggelsee und Müggelspree, Kämmerleiheide	Treptow-Köpenick	Köpenick	441	13	43	Teilung; beschreibender Flächenverlauf A,B,C,D,E,F,G,A und H,J,K,L,H (Anlage H 7)
8	WRS Kamerun, Müggelseedamm	Treptow-Köpenick	Köpenick	452	75	101	Teilung; beschreibender Flächenverlauf A,B,C,D,E,F,G,H,J,K,L,A, (Anlage H 8)
9	WRS Kleiner Müggelsee, Am Kleinen Müggelsee, Berliner Stadtwald	Treptow-Köpenick	Köpenick	125	300	32	Teilung; beschreibender Flächenverlauf A,B,C,D,A und E,F,G,H,E, (Anlage H 9)
10	WRS Friedrichshagen, Josef-Nawrocki-Str. 24	Treptow-Köpenick	Köpenick	151	346	646	Teilung; beschreibender Flächenverlauf, A,B,C,D,E,F,G,A, (Anlage H 10)
11	WRS Schildhorn, Str. am Schildhorn (Priv. Str) 7, Berliner Forst Grunewald	Charlottenburg-Wilmersdorf	Grunewald-Forst	5	120/23 121/24	91 18	Teilung; beschreibender Flächenverlauf A,B,C,D,E,F,G,H,J,K,L,A und M,O,P,Q,M, (Anlage H 11)
12	WRS Kuhhorn, Havelchaussee 83	Charlottenburg-Wilmersdorf	Grunewald-Forst	5	117/21	68	Teilung; beschreibender Flächenverlauf A,B,C,D,E,A (Anlage H 12)
13	WRS Grunewaldturm, Havelchaussee 79	Charlottenburg-Wilmersdorf	Grunewald-Forst	5	16/4	29	Teilung; beschreibender Flächenverlauf A,B,C,D,A (Anlage H 13)
14	WRS Großes Fenster, Havelchaussee	Steglitz-Zehlendorf	Zehlendorf	13	148/20	668	Teilung; beschreibender Flächenverlauf A,B,C,D,E,F,G,H,A (Anlage H 14)
15	WRS Heckeshorn, Am Großen Wannsee/ Heckeshorn	Steglitz-Zehlendorf	Wannsee	11	147	62	Teilung; beschreibender Flächenverlauf A,B,C,D,E,F,G,A und H,J,K,L,H, (Anlage H 15)

lfd. Nr.	Liegenschaft	Bezirk	Gemarkung	Flur	Flurstück	Grundstücksfläche in m ²	Bemerkung
16	WRS Jagen 95, Unterhavel Seenstrecke, Berliner Forst Düppel, Jagen 95, 104	Steglitz-Zehlendorf	Wannsee	11	214/49	68	Teilung; beschreibender Flächenverlauf A,B,C,D,E,F,G,A, (Anlage H 16)
17	WRS Jagen 97 Pfaueninselchaussee	Steglitz-Zehlendorf	Wannsee	11	295 2966	39	Teilung; beschreibender Flächenverlauf A,B,C,D,A (Anlage H 17), Vermessung erfolgt
18	WRS Forsthaus Tegel, Berliner Forst Tegel	Reinickendorf	Tegel-Forst	4	549 550	102 301	Teilung; beschreibender Flächenverlauf A,B,C,D,E, F,G,H,A, (Anlage H 18)
19	WRS Scharfenberger Enge, Berliner Forst Tegel	Reinickendorf	Tegel-Forst	4	553	112	Teilung; beschreibender Flächenverlauf A,B,C,D,E,F,G,H,I,A, (Anlage H 19)
20	WRS Reiswerder Berliner Forst Tegel	Reinickendorf	Tegel-Forst	2	389 390	68 14	Teilung; beschreibender Flächenverlauf A,B,C,D,E,A und F,G,H,J,F, (Anlage H 20)
21	WRS Stößensee, Siemenswerderweg 54, Pichelswerder Süd, Unterhavel Seenstrecke	Spandau	Pichelswerder	1	88	68	Teilung; beschreibender Flächenverlauf A,B,C,D,E,A (Anlage H 21)
22	WRS Bürgerablage, Niederneuendorfer Allee 79, 80, Jagen 11	Spandau	Spandau	1	262	63	Teilung; beschreibender Flächenverlauf A,B,C,D,E,F,G,A (Anlage H 22)

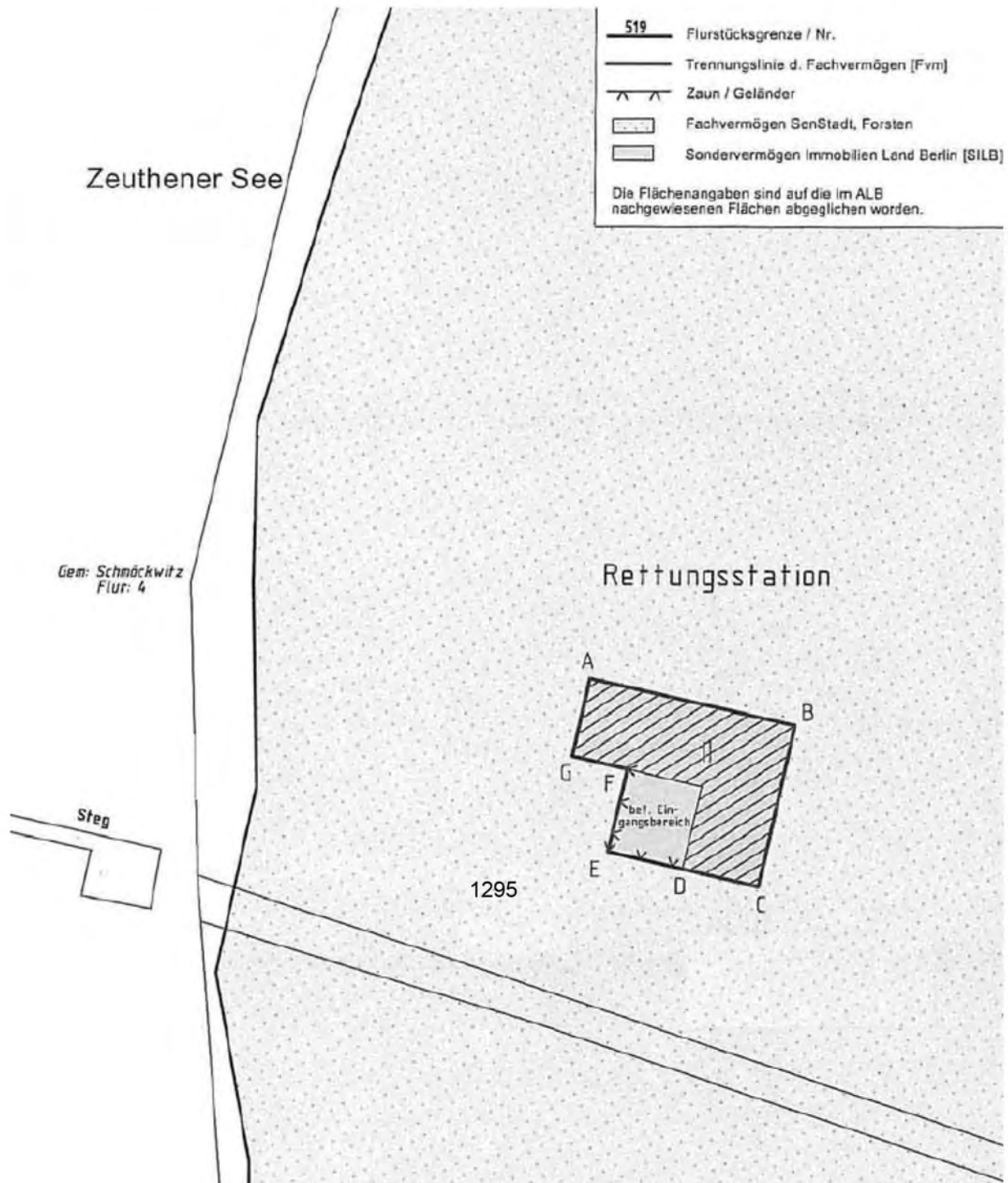
WRS = Wasserrettungsstation

Anlage H 1

Berlin-Treptow-Köpenick, WRS Am Seddinwall

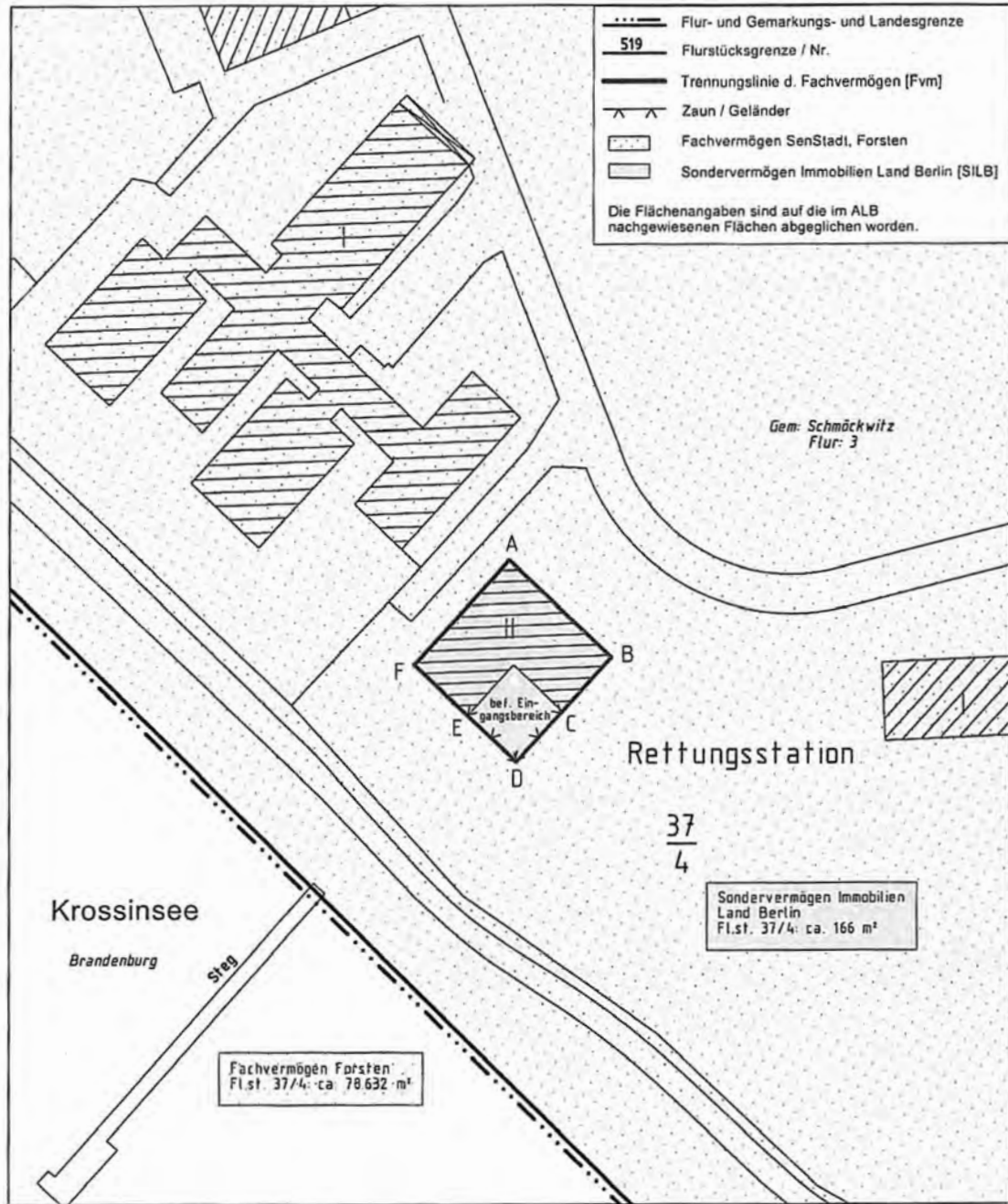


Anlage H 2
 Berlin-Treptow-Köpenick, WRS Zeuthener See

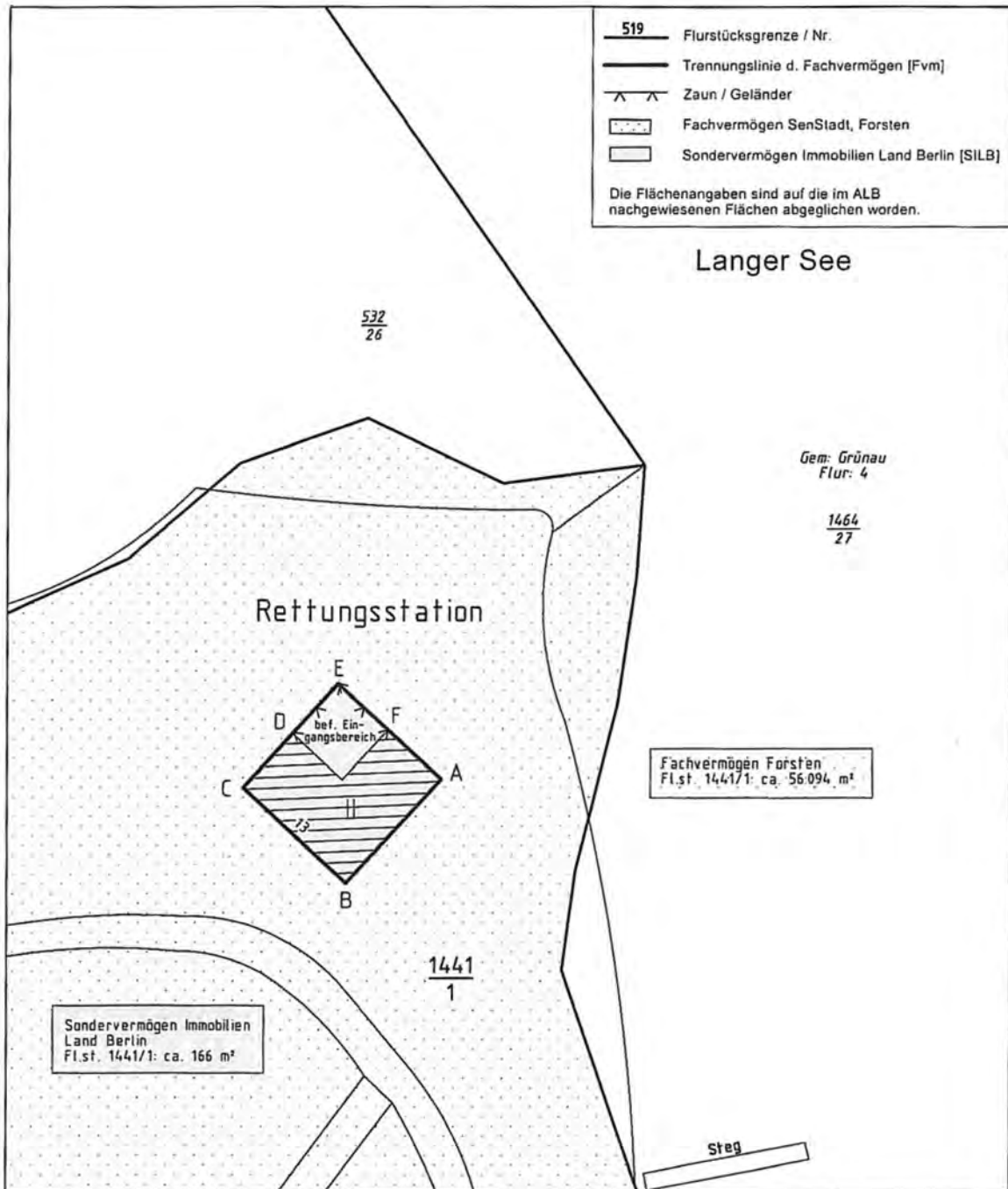


Anlage H 3

Berlin-Treptow-Köpenick, WRS Krossinsee

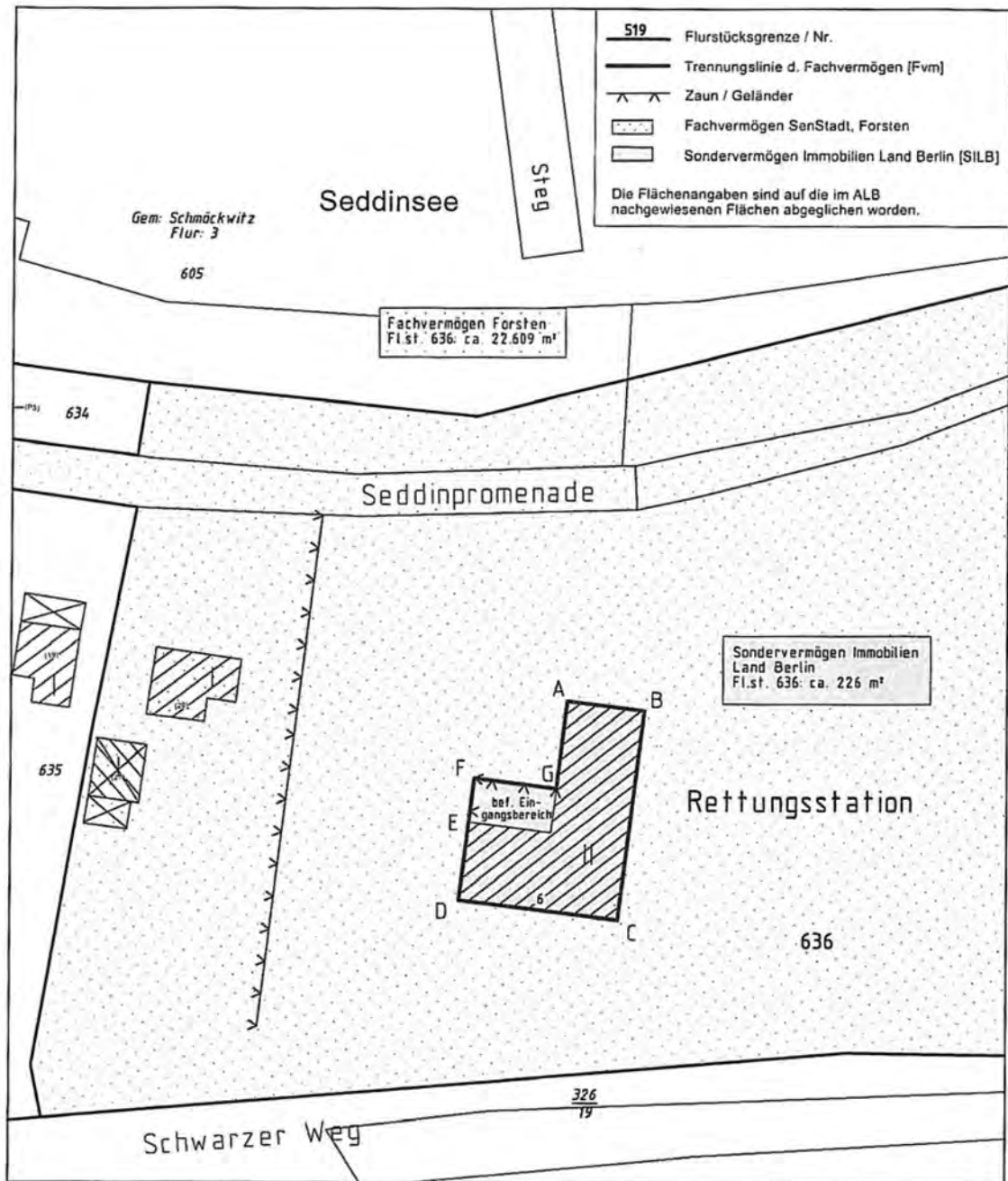


Anlage H 4
 Berlin-Treptow-Köpenick, WRS Bammelecke

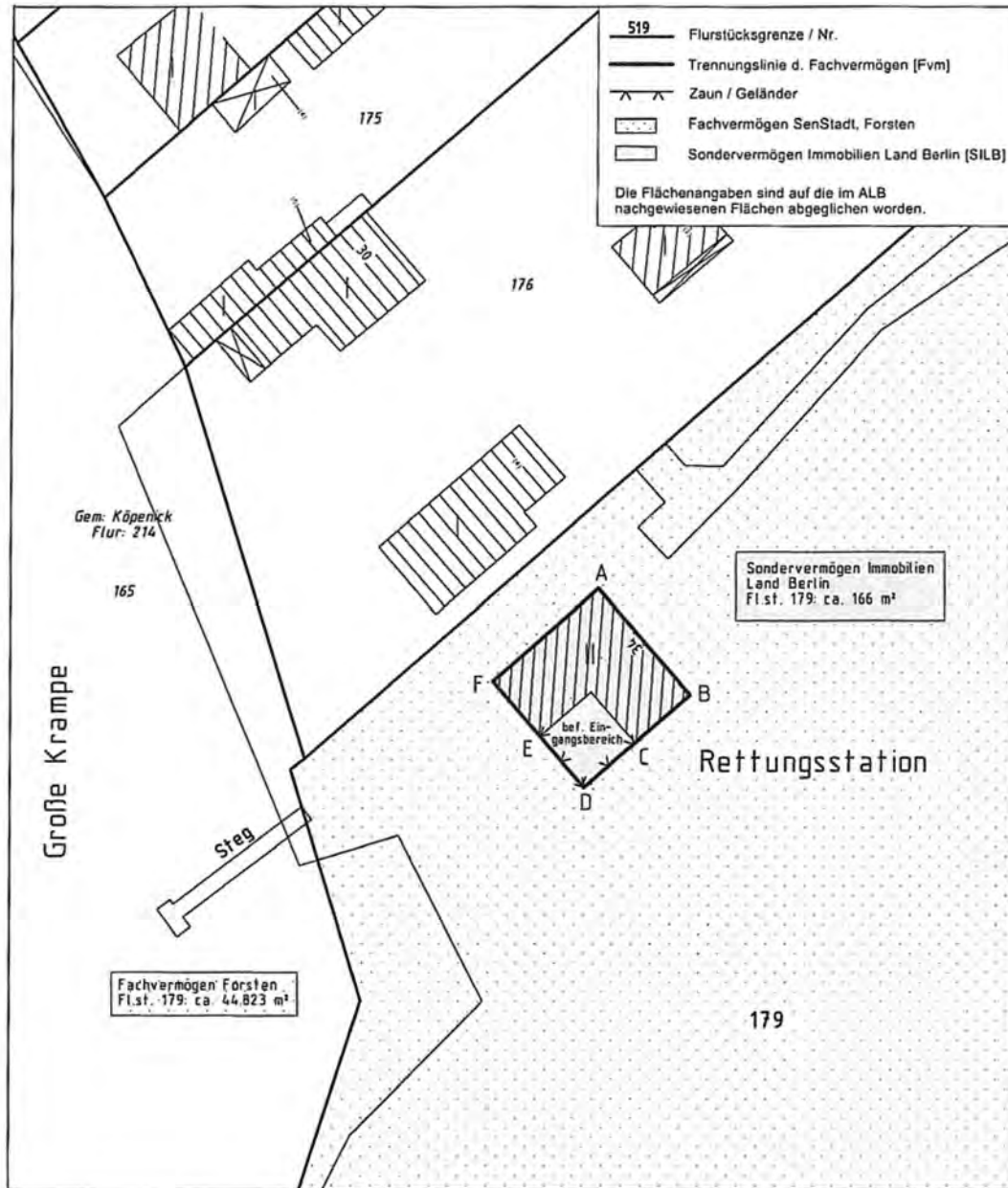


Anlage H 5

Berlin-Treptow-Köpenick, WRS Seddinsee

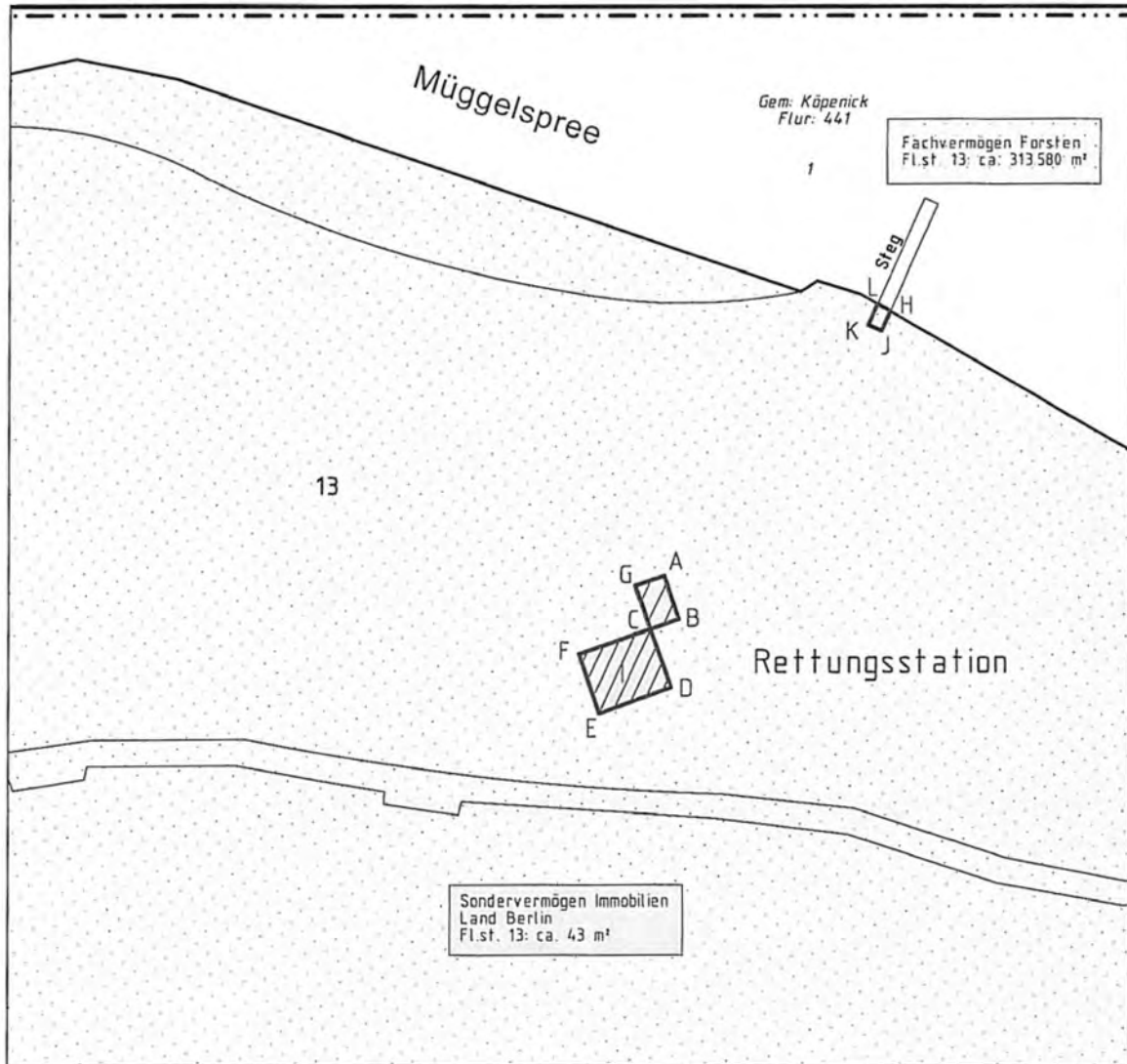


Anlage H 6
 Berlin-Treptow-Köpenick, WRS Große Krampe

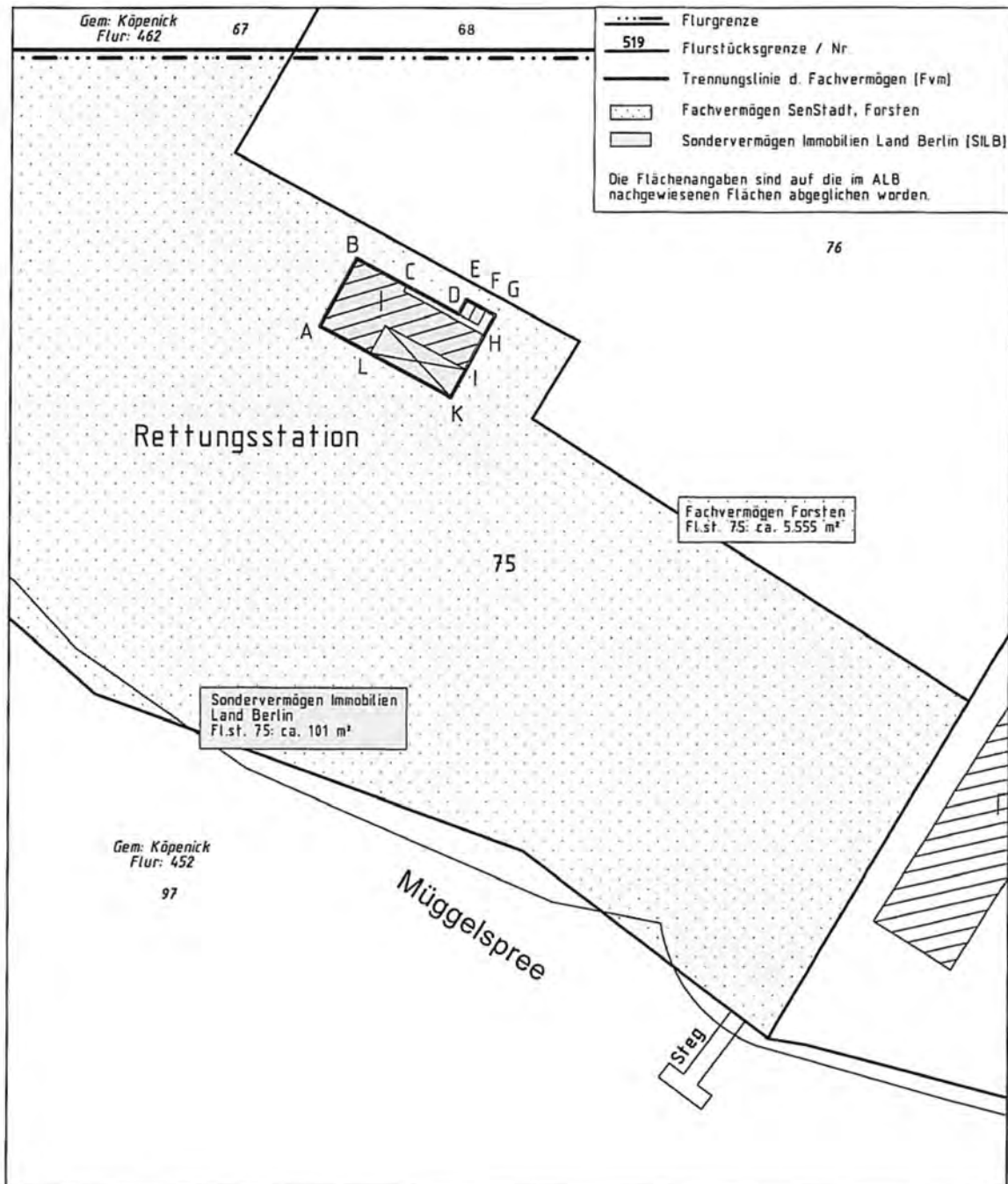


Anlage H 7

Berlin-Treptow-Köpenick, WRS Teppich

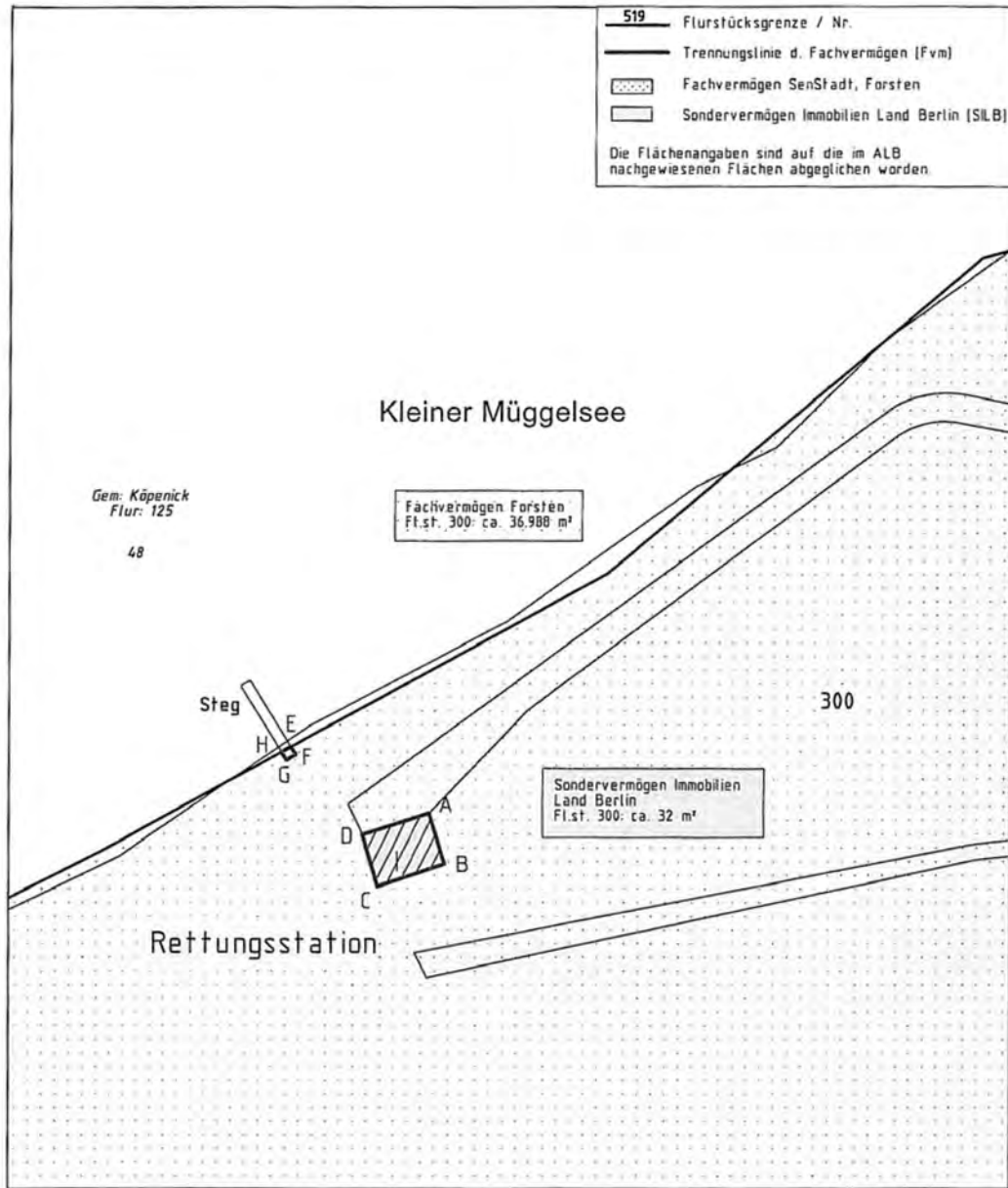


Anlage H 8
 Berlin-Treptow-Köpenick, WRS Kamerun



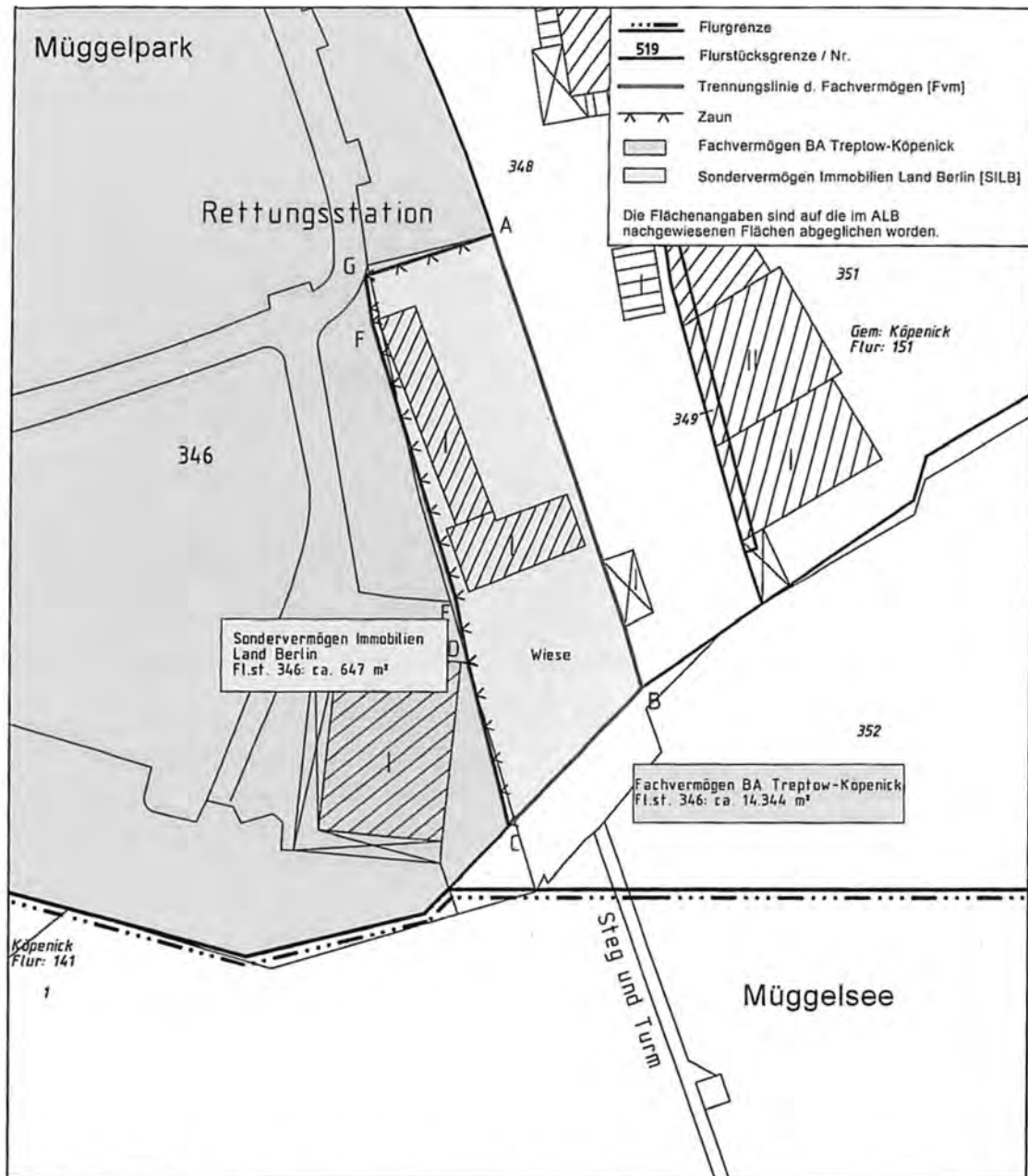
Anlage H 9

Berlin-Treptow-Köpenick, WRS Kleiner Müggelsee



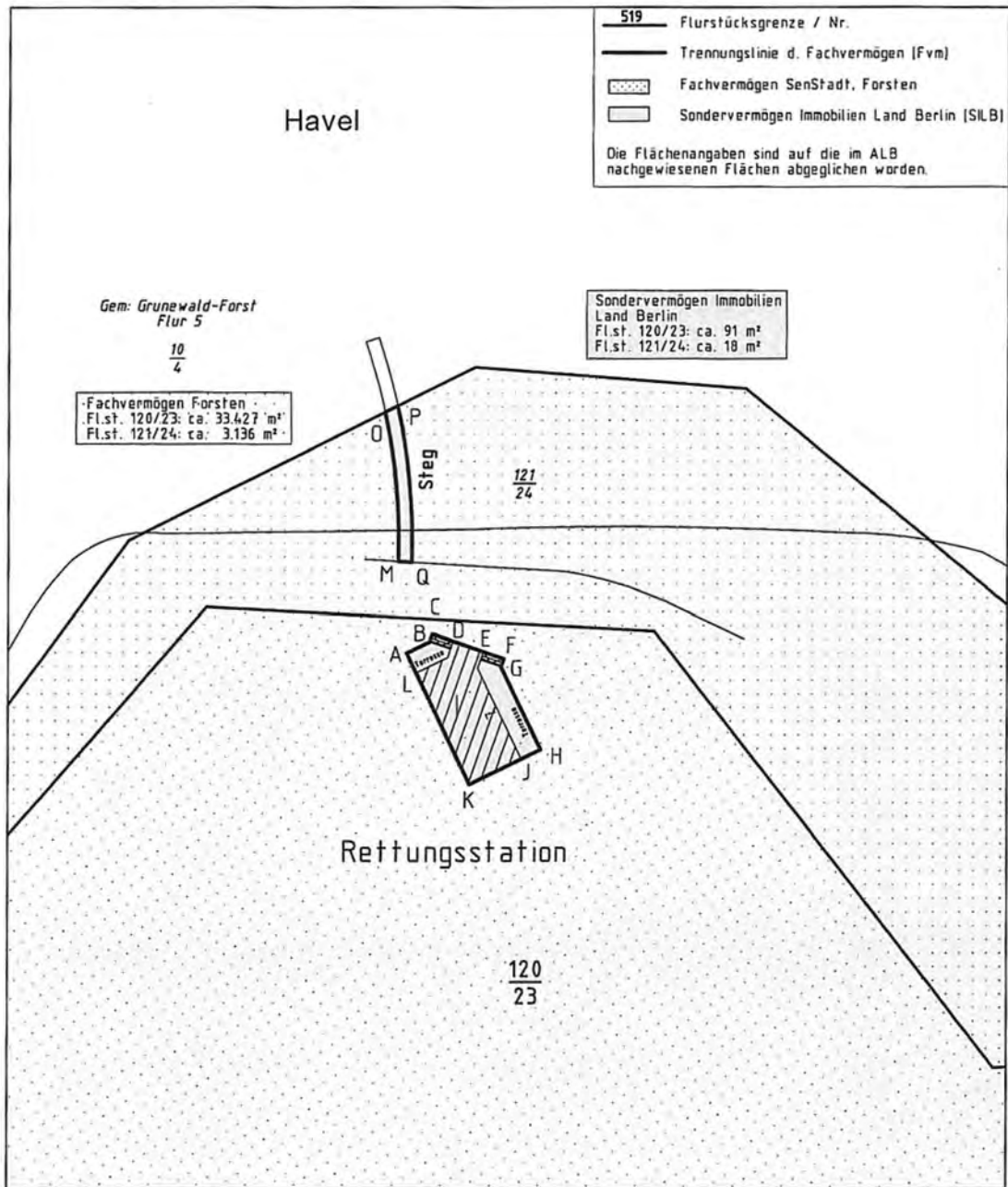
Anlage H 10

Berlin-Treptow-Köpenick, WRS Friedrichshagen

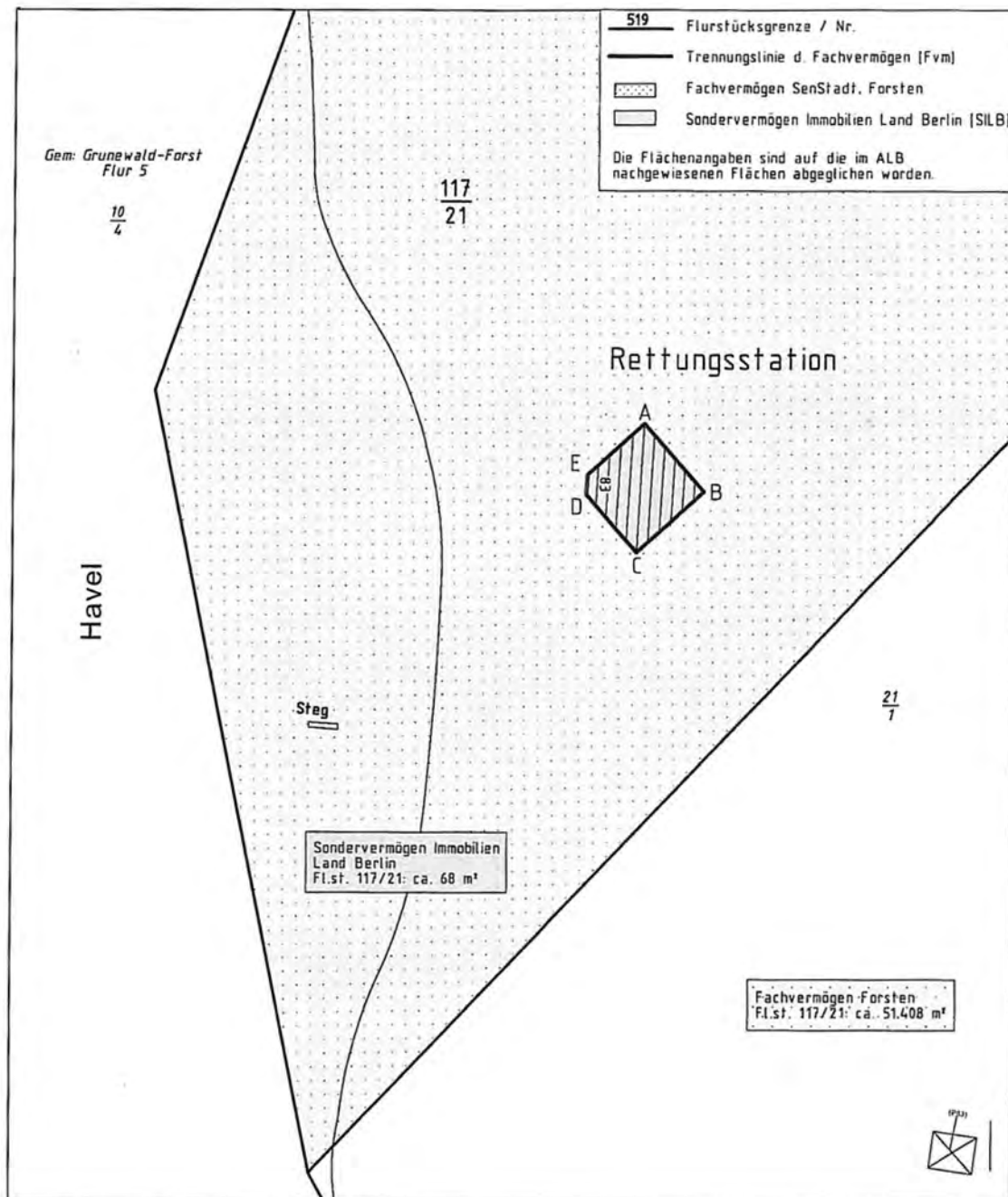


Anlage H 11

Berlin-Charlottenburg-Wilmersdorf, WRS Schildhorn

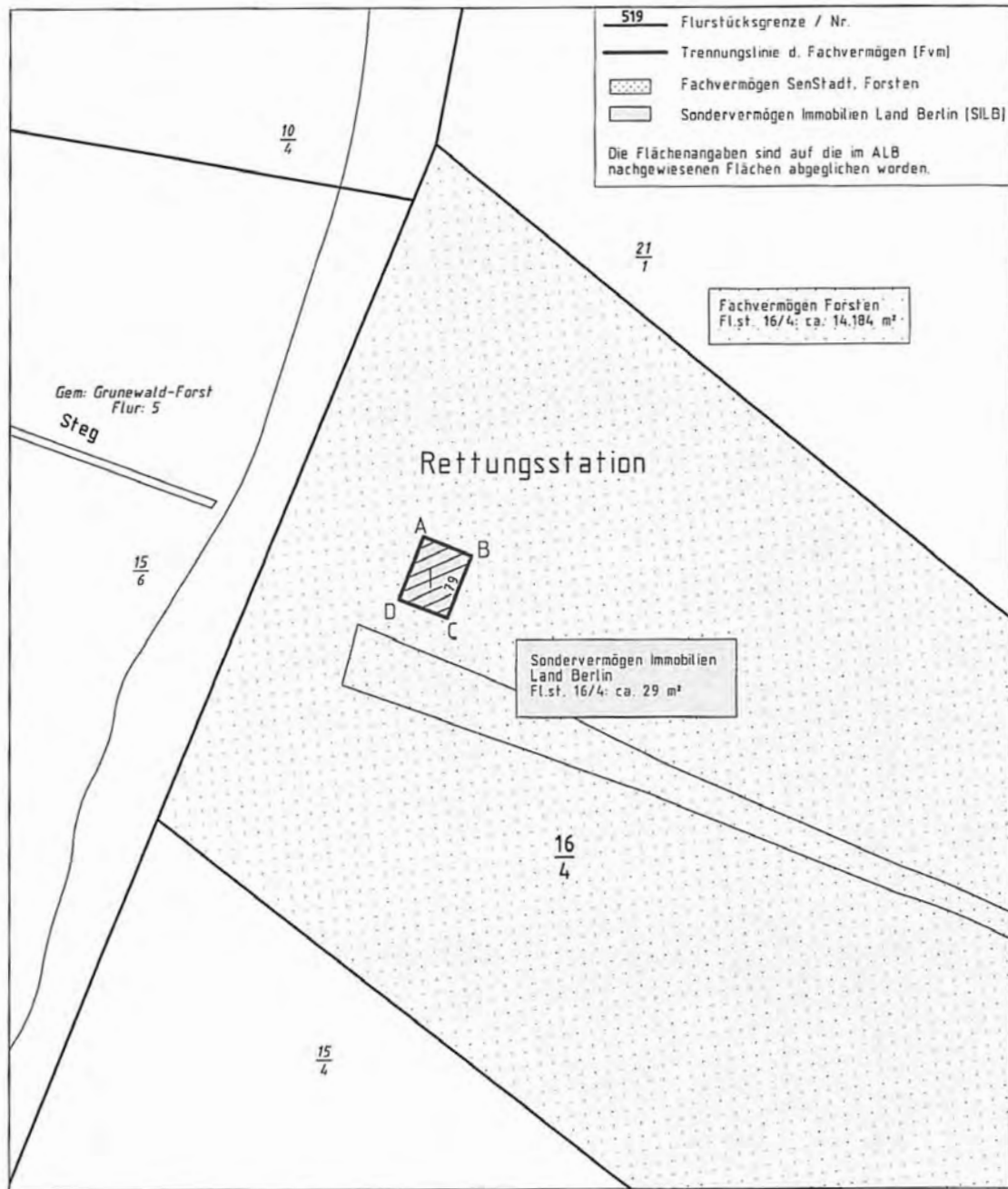


Anlage H 12
 Berlin-Charlottenburg-Wilmersdorf, WRS Kuhhorn



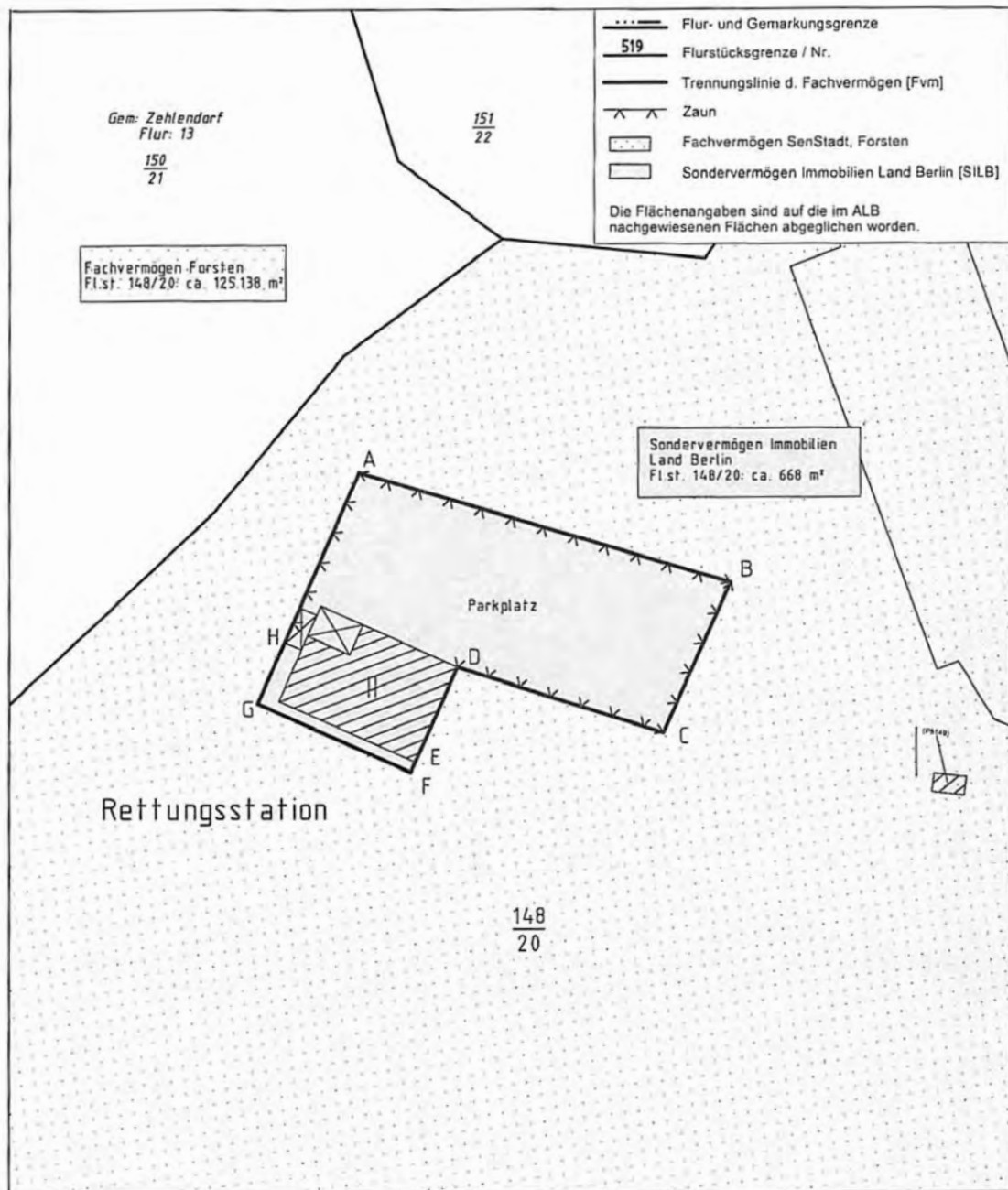
Anlage H 13

Berlin-Charlottenburg-Wilmersdorf, WRS Grunewaldturm



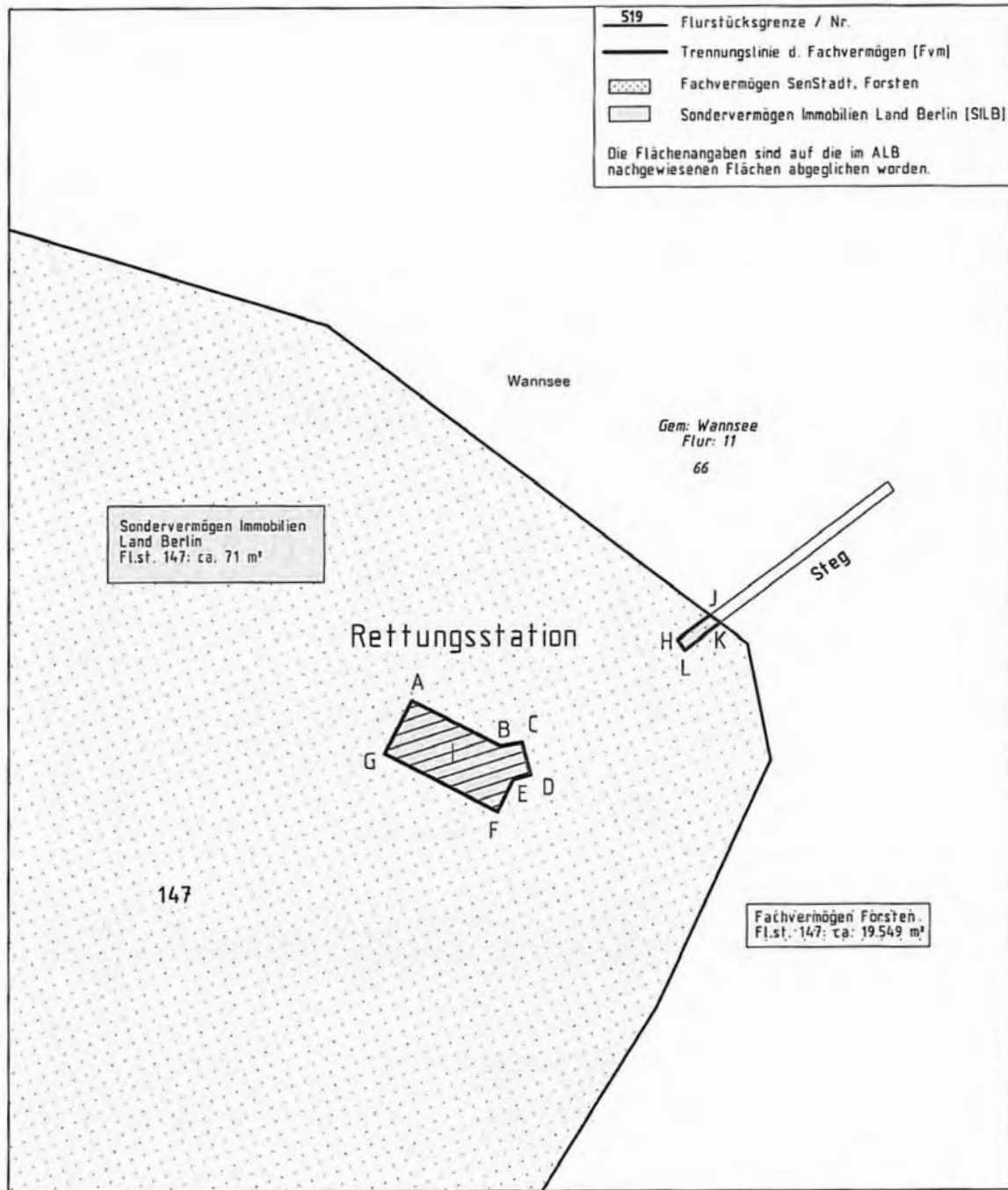
Anlage H 14

Berlin-Steglitz-Zehlendorf, WRS Große Fenster

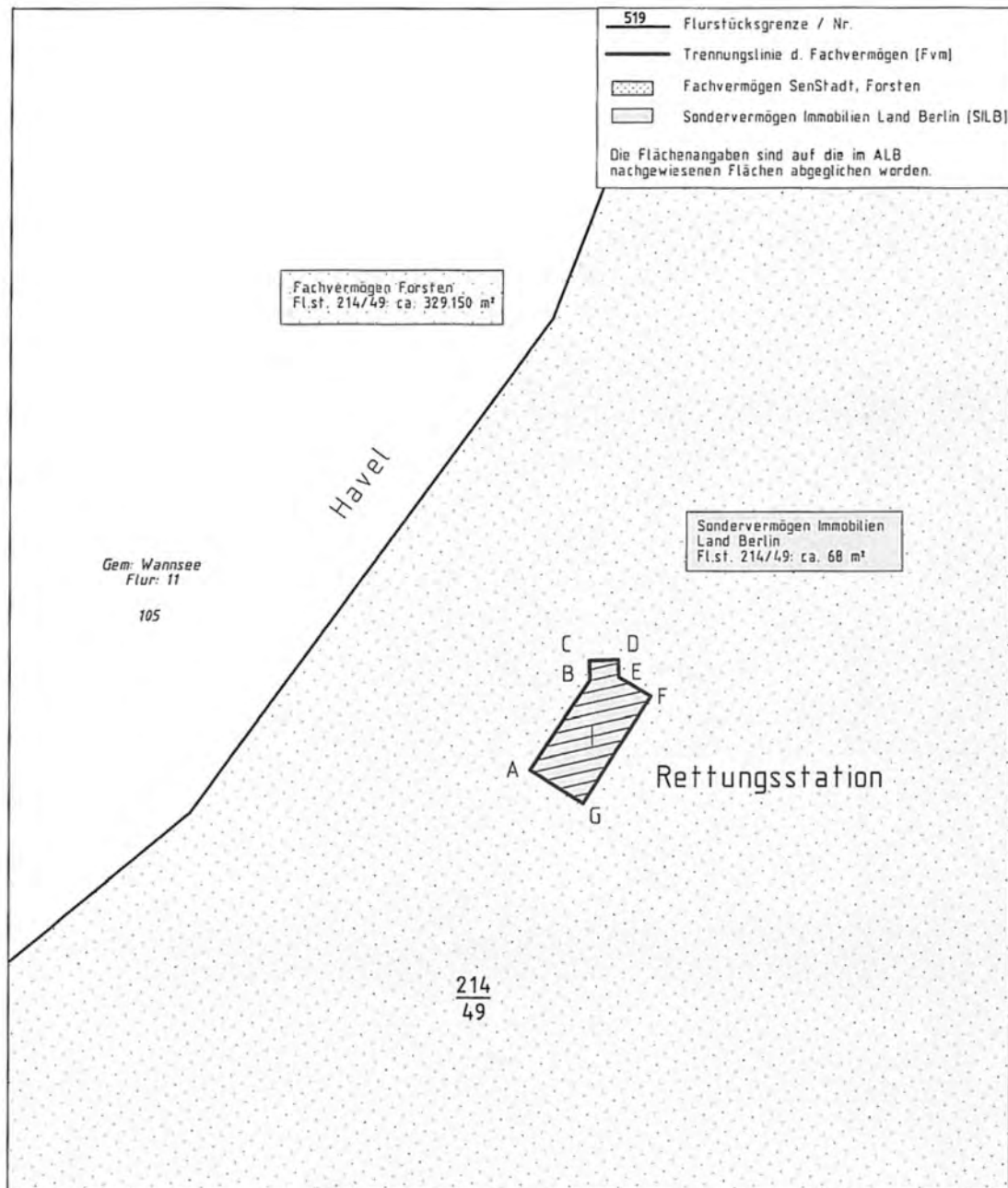


Anlage H 15

Berlin-Steglitz-Zehlendorf, WRS Heckeshorn




Anlage H 16
 Berlin-Steglitz-Zehlendorf, WRS Jagen 95

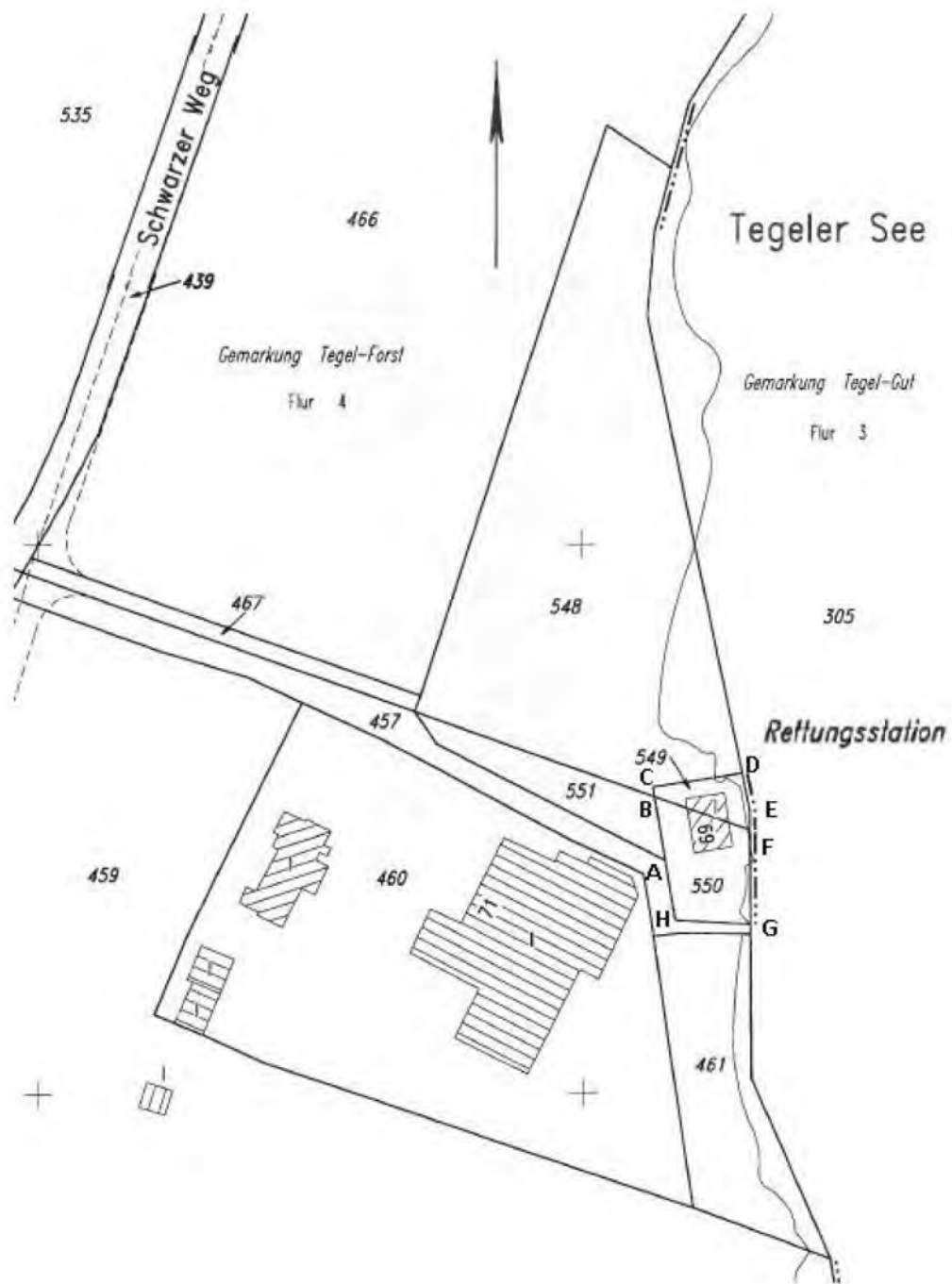


Anlage H 17

Berlin-Steglitz-Zehlendorf, WRS Jagen 97

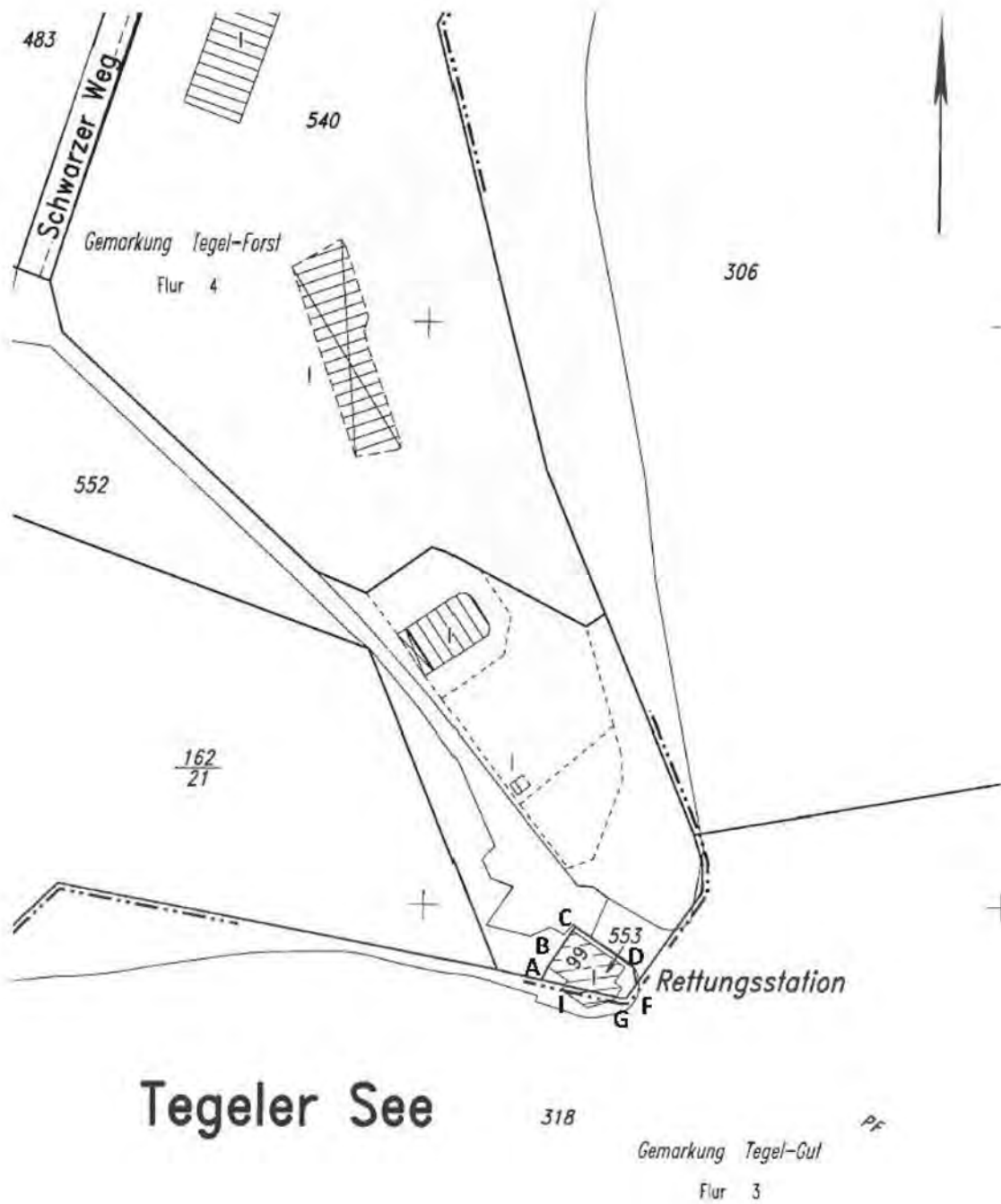


Anlage H 18
Berlin-Reinickendorf, WRS Forsthaus Tegel



Anlage H 19

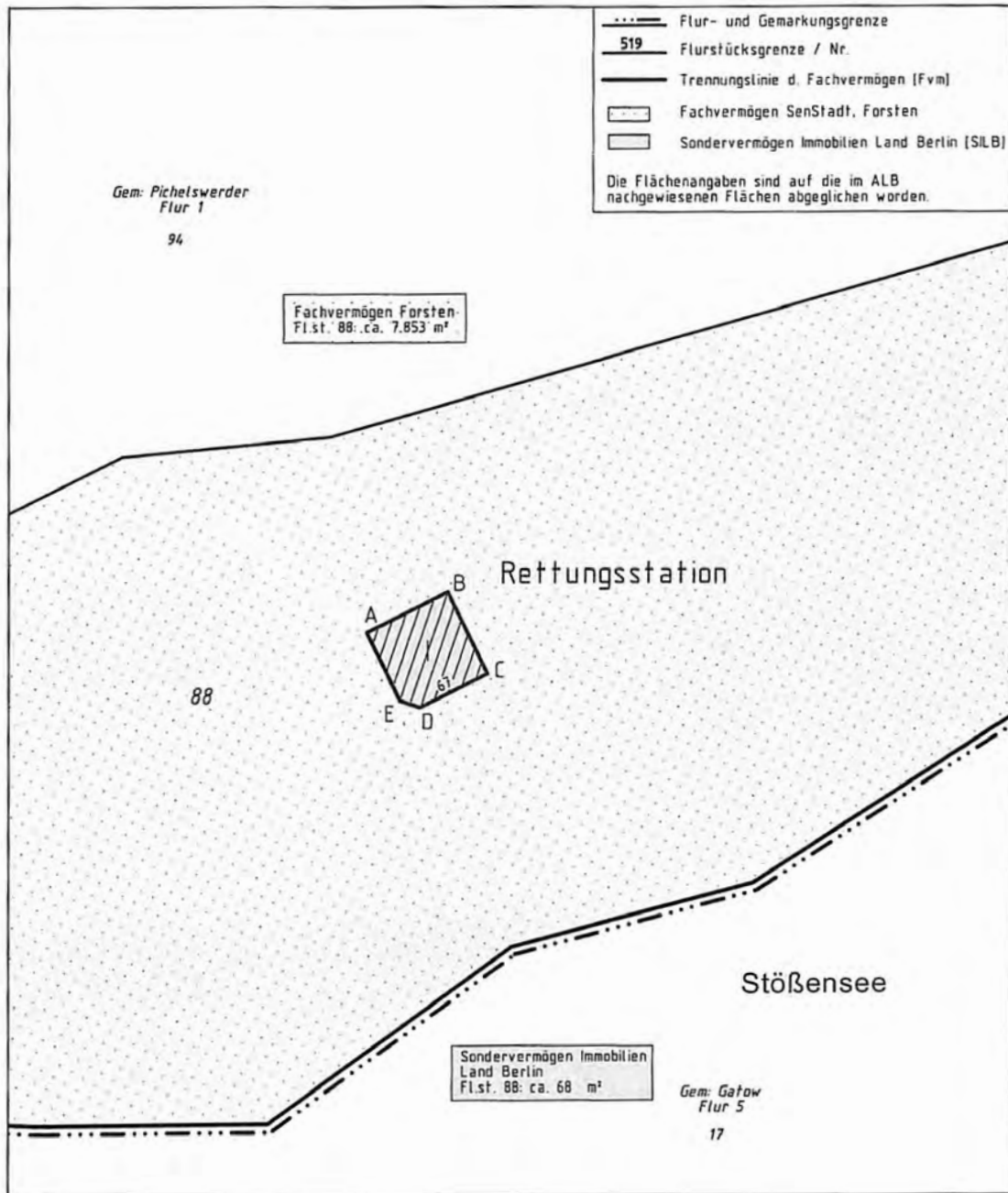
Berlin-Reinickendorf, WRS Scharfenberger Enge



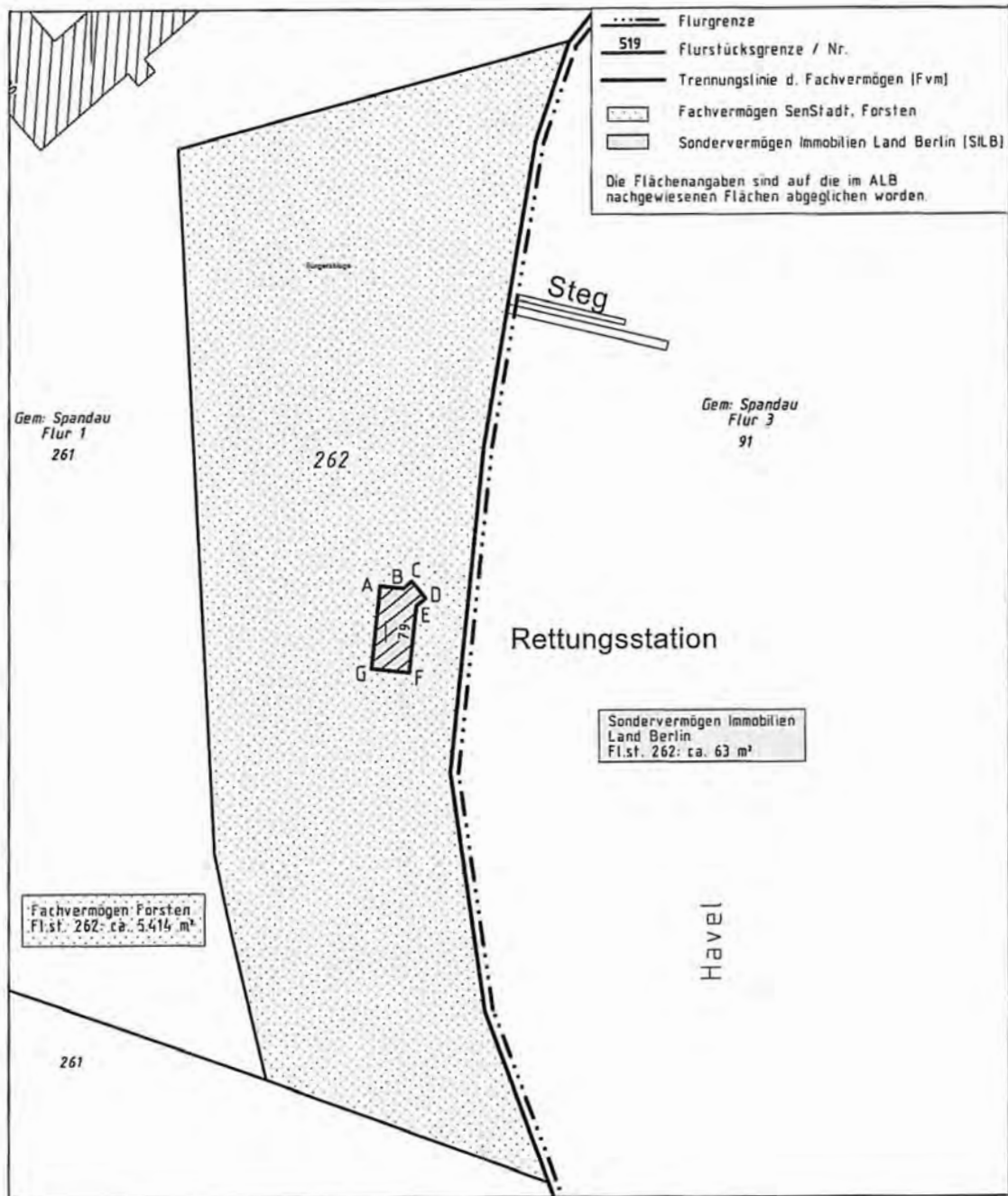
Anlage H 20
Berlin-Reinickendorf, WRS Reiswerder



Anlage H 21
Berlin-Spandau, WRS Stößensee



Anlage H 22
Berlin-Spandau, WRS Bürgerablage

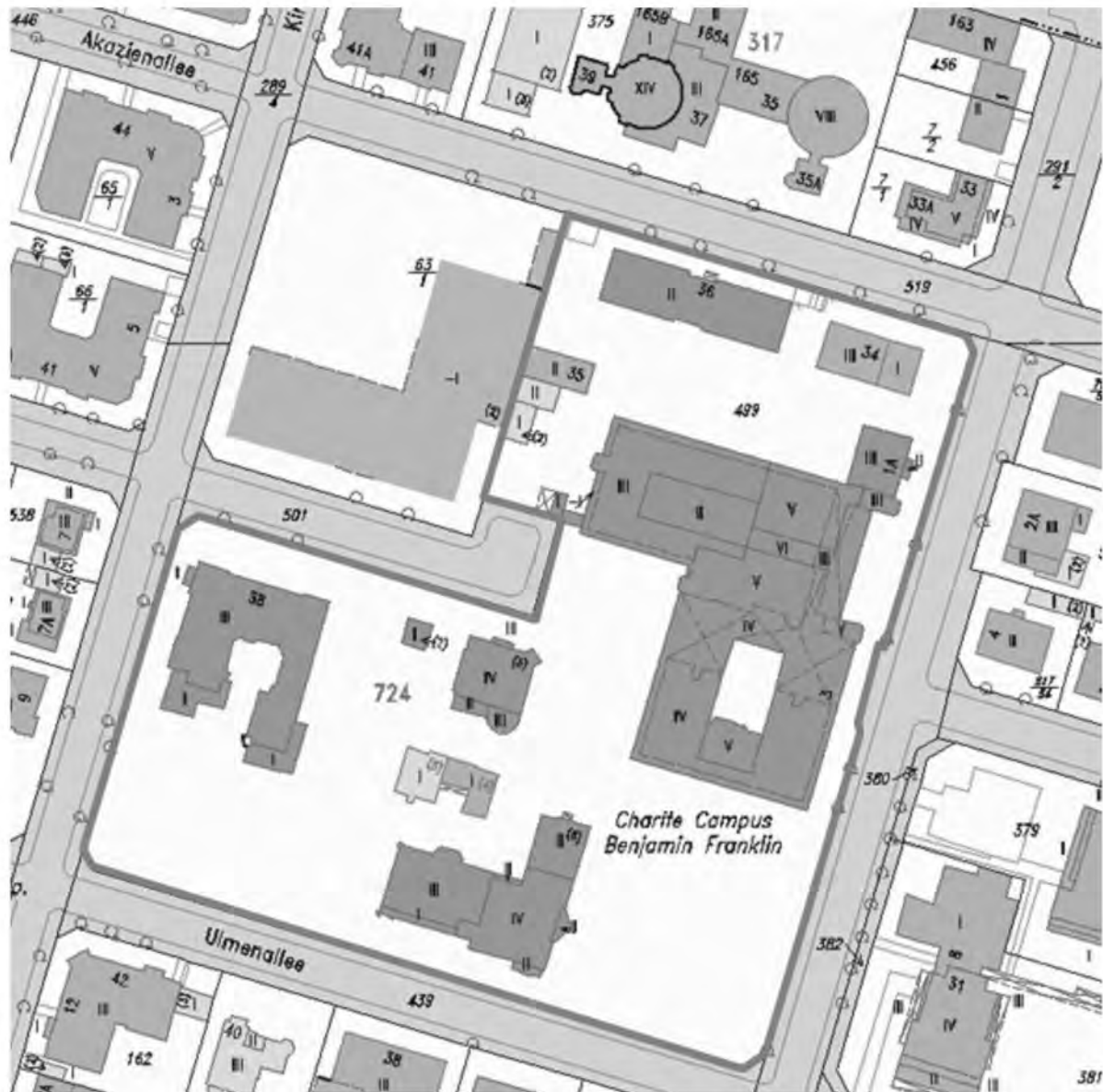


I – Grundstücke zur Unterbringung von Flüchtlingen (sog. SILB-Sockelportfolio) –

Lage/Adresse	Bezirk	Gemarkung	Flur	Flurstück	Grundstücksfläche in m ²	Bemerkung
Eschenallee 1 A, 3/ Akazienallee 34, 36/ Nußbaumallee 35, 38	Charlottenburg- Wilmersdorf	Charlotten- burg	14	499	21.152	Anlage I 1
Zum Heckeshorn 30, 32 Zum Heckeshorn 20, 30, 32 Zum Heckeshorn 30, 32	Steglitz-Zehlendorf	Wannsee	7 11 11	138 188 189	611 16.258 1.404	Anlage I 2
Kladower Damm 333	Spandau	Kladow	3	421	14.260	Anlage I 3
Leonorenstr. 17, 33, 33 A	Steglitz-Zehlendorf	Lankwitz	1 1 1	1318 1320 1323	ca. 12.191 ca. 1.134 ca. 75	Teilfläche A,B, beschreibender Flächenverlauf H; I; J; K; L, H A;B;C;D;A Teilfläche C beschreibender Flächenverlauf E;F;G;H;I;E Teilfläche D, beschreibender Flächenverlauf; IJI, (Anlage I 4)

Anlage I 1

Berlin-Charlottenburg-Wilmersdorf, Eschenallee 1 A, 3/Akazienallee 34, 36/Nußbaumallee 35, 38



Anlage I 2

Berlin-Steglitz-Zehlendorf, Zum Heckeshorn 30, 32, Zum Heckeshorn 20, 30, 32, Zum Heckeshorn 30, 32

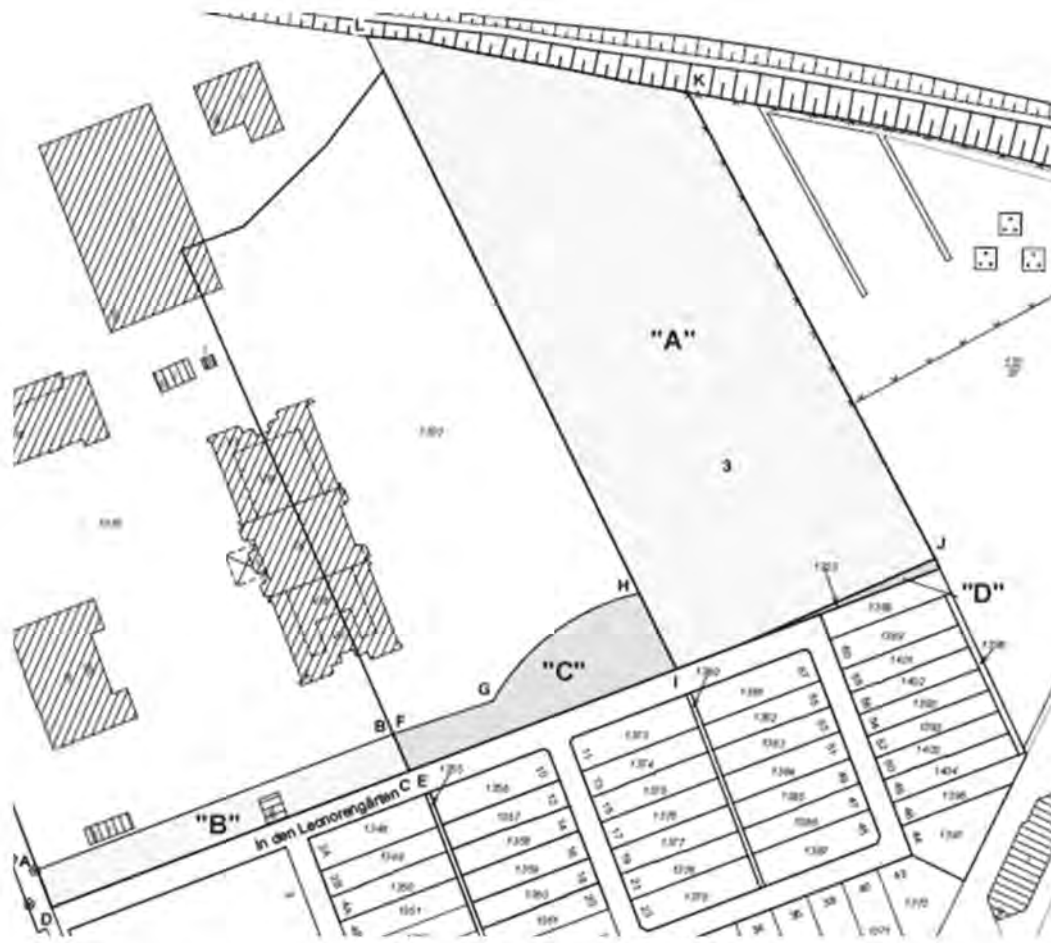


Anlage I 3
Berlin-Spandau, Kladower Damm 333



Anlage I 4


Berlin-Steglitz-Zehlendorf, Leonorenstr. 17, 33, 33 A



1318 (Teilfläche A, B),



1320 (Teilfläche C),



1323 (Teilfläche D)

Herausgeber:

Senatsverwaltung für Justiz, Verbraucherschutz und Antidiskriminierung,
Salzburger Straße 21–25, 10825 Berlin

Redaktion:

Salzburger Straße 21–25, 10825 Berlin
Telefon: 030/9013 3380, Telefax: 030/9013 2000
E-Mail: gvbl@senjustva.berlin.de
Internet: www.berlin.de/sen/justva

Verlag und Vertrieb:

Wolters Kluwer Deutschland GmbH, Luxemburger Straße 449, 50939 Köln
Telefon: 0221/94373-7000, Telefax 0221/94373-72015
Kundenservice: Telefon 0263 1/801-2222, E-Mail: info-wkd@wolterskluwer.com
www.wolterskluwer.com, www.wolterskluwer.de

Bezugspreis:

Vierteljährlich 17,40 € inkl. Versand und MwSt. bei sechswöchiger Kündigungsfrist zum Quartalsende. Im Bezugspreis ist die Mehrwertsteuer enthalten. Der angewandte Steuersatz beträgt 7% für das Printprodukt und 19% für die Online-Komponente. Laufender Bezug und Einzelhefte durch den Verlag.
Preis dieses Heftes 25,60 € zzgl. Versand

Druck:

Druckhaus Tecklenborg, Siemensstraße 4, 48565 Steinfurt

Wolters Kluwer Deutschland GmbH
Heddesdorfer Straße 31a • 56564 Neuwied
Postvertriebsstück • 03227 • Entgelt bezahlt • Deutsche Post AG