

# Gesetz- und Verordnungsblatt



Gesetz- und Verordnungsblatt für Berlin · Herausgeber: Senatsverwaltung für Justiz

68. Jahrgang Nr. 2

Berlin, den 7. Februar 2012

03227

## Inhalt

17.1.2012	Verordnung über die Veränderungssperre VIII-B11/58 im Bezirk Spandau . . . . .	14
17.1.2012	Verordnung über die Festsetzung des Bebauungsplans I-52a-1 im Bezirk Mitte, Ortsteil Mitte . . . . .	15
13.1.2012	Veröffentlichung zum Bestand des Sondervermögens Immobilien des Landes Berlin. . . . . 630-10	16

Abkürzungen: GVBl. = Gesetz- und Verordnungsblatt für Berlin, VOBl. = Verordnungsblatt Berlin Teil I bzw. Teil II, BGBl. = Bundesgesetzblatt Teil I, II bzw. III, GVABl. = Gesetz-, Verordnungs- und Amtsblatt für Berlin, GBl. = Gesetzblatt der DDR Teil I bzw. Teil II, ABl. = Amtsblatt für Berlin

**Verordnung**  
**über die Veränderungssperre VIII-B11/58**  
**im Bezirk Spandau**

Vom 17. Januar 2012

Auf Grund des § 16 Absatz 1 des Baugesetzbuchs in der Fassung vom 23. September 2004 (BGBl. I S. 2414), zuletzt geändert durch Artikel 1 des Gesetzes vom 22. Juli 2011 (BGBl. I S. 1509), in Verbindung mit § 13 Absatz 1 des Gesetzes zur Ausführung des Baugesetzbuchs in der Fassung vom 7. November 1999 (GVBl. S. 578), zuletzt geändert durch Gesetz vom 3. November 2005 (GVBl. S. 692), wird verordnet:

§ 1

Für das Grundstück Neuendorfer Straße 75 im Bezirk Spandau, für das das Bezirksamt neben anderen Grundstücken die Aufstellung eines Bebauungsplans beschlossen hat, tritt eine Veränderungssperre gemäß § 14 des Baugesetzbuchs ein.

§ 2

Je ein Übersichtsplan mit den Grenzen des räumlichen Geltungsbereichs der Veränderungssperre liegt zur kostenfreien Einsichtnahme beim Bezirksamt Spandau von Berlin, Abteilung Bauen, Planen, Umweltschutz und Wirtschaftsförderung, Stadtentwicklungsamt – Fachbereich Stadtplanung und Fachbereich Bau- und Wohnungsaufsicht, aus.

§ 3

Auf die Vorschriften über

1. die Geltendmachung und die Herbeiführung der Fälligkeit etwaiger Entschädigungsansprüche für eingetretene Vermögensnachteile durch die Veränderungssperre (§ 18 Absatz 2 Satz 2 und 3 des Baugesetzbuchs) und

2. das Erlöschen von Entschädigungsansprüchen bei nicht fristgemäßer Geltendmachung (§ 18 Absatz 3 des Baugesetzbuchs) wird hingewiesen.

§ 4

Wer die Rechtswirksamkeit dieser Verordnung überprüfen lassen will, muss eine Verletzung von Verfahrens- oder Formvorschriften des Gesetzes zur Ausführung des Baugesetzbuchs innerhalb von zwei Jahren seit der Verkündung dieser Verordnung schriftlich gegenüber dem Bezirksamt Spandau von Berlin geltend machen; der Sachverhalt, der die Verletzung begründen soll, ist darzulegen. Nach § 32 Absatz 2 des Gesetzes zur Ausführung des Baugesetzbuchs wird die Verletzung von Verfahrens- und Formvorschriften dieses Gesetzes nach Ablauf der in Satz 1 genannten Frist unbeachtlich. Die Beschränkung des Satzes 1 gilt nicht, wenn die für die Verkündung dieser Verordnung geltenden Vorschriften verletzt worden sind.

§ 5

Diese Verordnung tritt am Tage nach der Verkündung im Gesetz- und Verordnungsblatt für Berlin in Kraft.

Berlin, den 17. Januar 2012

Bezirksamt Spandau von Berlin

K l e e b a n k  
Bezirksbürgermeister

R ö d i n g  
Bezirksstadtrat

**Verordnung**  
**über die Festsetzung des Bebauungsplans I-52a-1**  
**im Bezirk Mitte, Ortsteil Mitte**

Vom 17. Januar 2012

Auf Grund des § 10 Absatz 1 des Baugesetzbuchs in der Fassung der Bekanntmachung vom 23. September 2004 (BGBl. I S. 2414), zuletzt geändert durch Artikel 1 des Gesetzes vom 22. Juli 2011 (BGBl. I S. 1509), in Verbindung mit § 6 Absatz 5 und mit § 11 Absatz 1 des Gesetzes zur Ausführung des Baugesetzbuchs in der Fassung vom 7. November 1999 (GVBl. S. 578), zuletzt geändert durch Gesetz vom 3. November 2005 (GVBl. S. 692), wird verordnet:

§ 1

Der Bebauungsplan I-52a-1 vom 3. Januar 2011 für das Grundstück Caroline-Michaelis-Str. 8 (Teilfläche des Flurstücks 282 der Flur 121) im Bezirk Mitte, Ortsteil Mitte, wird festgesetzt. Er ändert teilweise den durch Verordnung über die Festsetzung des Bebauungsplans I-52a im Bezirk Mitte vom 11. April 2006 (GVBl. S. 692) festgesetzten Bebauungsplan.

§ 2

Die Urschrift des Bebauungsplans kann beim Bezirksamt Mitte von Berlin, Abteilung Stadtentwicklung, Vermessungsamt, beglaubigte Abzeichnungen des Bebauungsplans können beim Bezirksamt Mitte von Berlin, Abteilung Stadtentwicklung, Fachbereich Stadtplanung und Fachbereich Bau- und Wohnungsaufsicht während der Dienststunden kostenfrei eingesehen werden.

§ 3

Auf die Vorschriften über

1. die Geltendmachung und die Herbeiführung der Fälligkeit etwaiger Entschädigungsansprüche (§ 44 Absatz 3 Satz 1 und 2 des Baugesetzbuchs) und
  2. das Erlöschen von Entschädigungsansprüchen bei nicht fristgemäßer Geltendmachung (§ 44 Absatz 4 des Baugesetzbuchs)
- wird hingewiesen.

§ 4

(1) Wer die Rechtswirksamkeit dieser Verordnung überprüfen will, muss

1. eine beachtliche Verletzung der Verfahrens- und Formvorschriften, die in § 214 Absatz 1 Satz 1 Nummer 1 bis 3 und Absatz 2a Nummer 3 und 4 des Baugesetzbuchs bezeichnet sind,
2. eine unter Berücksichtigung des § 214 Absatz 2 des Baugesetzbuchs beachtliche Verletzung der Vorschriften über das Verhältnis des Bebauungsplans und des Flächennutzungsplans,
3. nach § 214 Absatz 3 Satz 2 des Baugesetzbuchs beachtliche Mängel des Abwägungsvorgangs,
4. eine Verletzung von Verfahrens- und Formvorschriften, die im Gesetz zur Ausführung des Baugesetzbuchs enthalten sind,

in den Fällen der Nummern 1 bis 3 innerhalb eines Jahres, in den Fällen der Nummer 4 innerhalb von zwei Jahren seit der Verkündung dieser Verordnung gegenüber dem Bezirksamt Mitte von Berlin schriftlich geltend machen. Der Sachverhalt, der die Verletzung begründen soll, ist darzulegen. Nach Ablauf der in Satz 1 genannten Fristen werden die in Nummer 1 bis 4 genannten Mängel gemäß § 215 Absatz 1 des Baugesetzbuchs und gemäß § 32 Absatz 2 des Gesetzes zur Ausführung des Baugesetzbuchs unbeachtlich.

(2) Die Beschränkung des Absatzes 1 gilt nicht, wenn die für die Verkündung dieser Verordnung geltenden Vorschriften verletzt worden sind.

§ 5

Diese Verordnung tritt am Tage nach der Verkündung im Gesetz- und Verordnungsblatt für Berlin in Kraft.

Berlin, den 17. Januar 2012

Bezirksamt Mitte von Berlin

Dr. H a n k e  
Bezirksbürgermeister

S p a l l e k  
Bezirksstadtrat für Stadtentwicklung, Bauen, Wirtschaft  
und Ordnung

## Veröffentlichung zum Bestand des Sondervermögens Immobilien des Landes Berlin

Gemäß § 1 Absatz 2 Satz 4 des Gesetzes über die Errichtung eines Sondervermögens Immobilien des Landes Berlin (SILB) vom 4. Dezember 2002 (GVBl. S. 357), zuletzt geändert durch Gesetz vom 14. Juli 2006 (GVBl. S. 832), wird folgende Änderung des Sondervermögens veröffentlicht:

I. Das Abgeordnetenhaus von Berlin hat mit Beschluss vom 17. März 2011, Drs. Nr. 16/3959, folgende Grundstücke bzw. Teilflächen dem Sondervermögen mit Wirkung zum 1. Januar 2012 zugewiesen:

1. Friedrichstr. 107, Ziegelstr. 32, Berlin-Mitte, Flurst. 210, 11.696 m<sup>2</sup>,
2. Blücherplatz 1, Berlin-Friedrichshain/Kreuzberg, Flurstücke 2932, 344/4, 350/2, 344/6, 12.841 m<sup>2</sup>, 888 m<sup>2</sup>, 149 m<sup>2</sup> und 119 m<sup>2</sup>,
3. Breite Straße 30-37, Schlossplatz 7, Berlin-Mitte, Flurst. 1014; ca. 11.710 m<sup>2</sup>,
4. Am Sandwerder 5, Berlin-Steglitz/Zehlendorf, Flurst. 143, 7.139 m<sup>2</sup>,
5. Kurfürstendamm 153, Berlin-Charlottenburg/Wilmersdorf, Flurstücke 111, 107, 25/04, 108 mit 579 m<sup>2</sup>, 804 m<sup>2</sup>, 3.863 m<sup>2</sup>, 1.522 m<sup>2</sup>,
6. Parkaue 23/25/27/29, Berlin-Lichtenberg, Flurstücke 2006, 2024, davon ca. 9.949 m<sup>2</sup>,
7. Rosa-Luxemburg-Platz 1, Linienstr. 227, Berlin-Mitte, Flurst. 2342, 6.304 m<sup>2</sup>,
8. Thulestr. 77/79, Berlin-Pankow, Flurst. 14, 4.393 m<sup>2</sup>,
9. Schumannstr. 11-14, 15, Berlin-Mitte, Flurstücke 409, 274 mit 11.299 m<sup>2</sup>, 119 m<sup>2</sup>,
10. Spandauer Damm 19, Berlin-Charlottenburg/Wilmersdorf, Flurst. 2829/156, 666 m<sup>2</sup>,
11. Stresemannstr. 29, 29a, 31, Berlin-Friedrichshain/Kreuzberg, Flurstücke 366/001, 2654/369, 3055, 3170, 2653/370 mit 810 m<sup>2</sup>, 489 m<sup>2</sup>, 1.440 m<sup>2</sup>, 555 m<sup>2</sup>, 497 m<sup>2</sup>,
12. Am Großen Wannsee 58, Berlin-Steglitz/Zehlendorf, Flurst. 246, 26.219 m<sup>2</sup>,
13. Genslerstr. 66, Berlin-Lichtenberg, Flurst. 70, 17.313 m<sup>2</sup>,
14. Kantstr. 11-11A, 12, Berlin-Charlottenburg/Wilmersdorf, Flurstücke 173, 178 mit 218 m<sup>2</sup>, 3.991 m<sup>2</sup>,
15. Pariser Platz 8, Berlin-Mitte, Flurstücke 11, 1011, 22 mit 750 m<sup>2</sup>, 225 m<sup>2</sup>, 161 m<sup>2</sup>,
16. Wrangelstr. 2, Wulffstr. 5, Wulffstr. 1, Berlin-Steglitz/Zehlendorf, Flurstücke 2212, 38/16 mit 1.636 m<sup>2</sup>, 1.109 m<sup>2</sup>,
17. Friedrich-Olbricht-Damm 8 bis 36, Saatwinkler Damm 1, 1A, Berlin-Charlottenburg/Wilmersdorf, Flurst. 369, ca. 1.020 m<sup>2</sup>,
18. Britzer Str. 5, (Köllnische Str. 1-3), Berlin-Treptow/Köpenick, Flurstücke 96, 2381, 2382 mit 1.632 m<sup>2</sup>, 13.380 m<sup>2</sup>, 1.084 m<sup>2</sup>,
19. Köllnische Str. 17, Rudower Str. 3B, Berlin-Treptow/Köpenick, Flurst. 155, 1.198 m<sup>2</sup>,
20. Hallesches Ufer 32, 34, 36, 38, Berlin-Friedrichshain/Kreuzberg, Flurst. 27/1, 1.501 m<sup>2</sup>,
21. Bismarckstr. 110, Schillerstr. 9, Berlin-Charlottenburg/Wilmersdorf, Flurstücke 122/01, 126/01, 5850/124, 6273/122 mit 6.840 m<sup>2</sup>, 1.919 m<sup>2</sup>, 702 m<sup>2</sup>, 255 m<sup>2</sup>,
22. Dorfstr. 3, Wewelsfleth, Flurst. 88/34, 463 m<sup>2</sup>.

zu 1. bis 22.

Nach dem Abschnitt E der Anlage (zu § 1 Absatz 2 Satz 1) wird der Abschnitt F – Grundstücke der Kultureinrichtungen – wie folgt geändert:

## F – Grundstücke der Kultureinrichtungen –

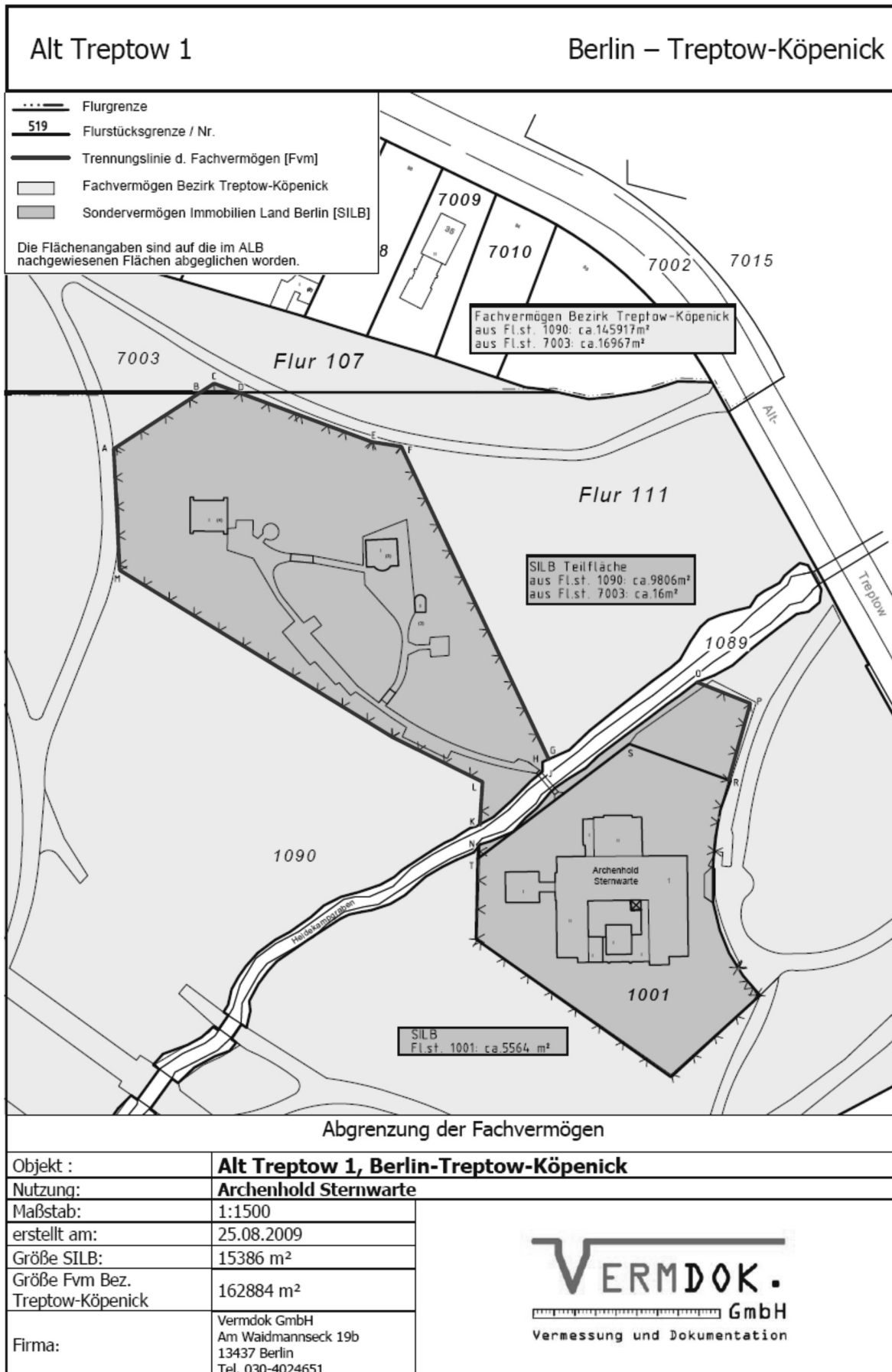
Lage/Adresse	Bezirk	Gemarkung	Flur	Flurstück	Grundstücksfläche in m <sup>2</sup>	Bemerkungen
Albrechtstr. 20	Mitte	Mitte	921	175	2.826	
Alte Jakobstr. 128	Friedrichshain/ Kreuzberg	Kreuzberg	190	484 682 683	136 3.511 5.006	
Alt-Treptow 1, Alt-Treptow, Bulgarische Str., Treptower Park	Treptow/ Köpenick	Treptow	111	1001 1090 teilweise	5.564 ca. 9.806	Teilung, beschreibender Flächenverlauf, A; B; D; E; F; G; H; J; K; L; M; A und N; O; P; R; S; T; N, (Anlage F 2)
Puschkinallee, Treptower Park			107	7003 teilweise	16	Teilung, beschreibender Flächenverlauf B; C; D; B, (Anlage F 1)
Am Festungsgraben 2, Dorotheenstr. 9 und 11	Mitte	Mitte	820	12	934	
Am Großen Wannsee 58	Steglitz/ Zehlendorf	Wannsee	11	246	26.219	
Am Köllnischen Park 4	Mitte	Mitte	718	277	1.651	
Am Köllnischen Park 5, Wallstr. 52-54	Mitte	Mitte	718	5	3.935	
Am Sandwerder 5	Steglitz/ Zehlendorf	Wannsee	10	143	7.139	
Bismarckstr. 110, Schillerstr. 9	Charlottenburg/ Wilmsdorf	Charlotten- burg	5 5 5 5	122/01 126/01 5850/124 6273/122	6.840 1.919 702 255	
Blücherplatz 1	Friedrichshain/ Kreuzberg	Kreuzberg	02	2932 344/4 350/2 344/6	12.841 888 149 119	
Breite Straße 30-37, Schlossplatz 7	Mitte/ Tiergarten	Mitte	819	101	ca. 11.710	Teilfläche
Britzer Str. 5 (Köllnische Str. 1-3)	Treptow/Köpenick	Treptow Kanne Kanne	142 01 01	96 2381 2382	1.632 13.380 1.084	
Bussardsteig 9 Käuzchensteig 8, 10, 12,	Steglitz/ Zehlendorf	Dahlem	22	44	9.744	
Chausseestr. 125	Mitte	Mitte	21	77	691	
Clauertstr. 11	Steglitz/ Zehlendorf	Düppel	02	763 764	73.133 11.812	
Colomierstr. 3/ Am Großen Wannsee 42	Steglitz/ Zehlendorf	Wannsee	07	112	6.731	
Dorfstr. 3		Wewelsfleth	8	88/34	463	
Fasanenstr. 23	Charlottenburg/ Wilmsdorf	Charlotten- burg	7	1869/9	2.068	
Friedrich-Olbricht-Damm 8 bis 36, Saatwinkler Damm 1, 1A	Charlottenburg/ Wilmsdorf	Charlotten- burg	12	369	ca. 1.020	Teilfläche
Friedrichstr. 107, Ziegelstr. 32	Mitte/ Tiergarten	Mitte	921	210	11.696	
Gendarmenmarkt 1, 2	Mitte	Mitte	720	74 75 303 304	958 1.354 8 8	
Gendarmenmarkt 3-4	Mitte	Mitte	720	9	3.844	
Genslerstr. 66	Lichtenberg	Hohen- schön- hausen	14	70	17.313	
Hallesches Ufer 32, 34, 36, 38	Friedrichshain/ Kreuzberg	Kreuzberg	6	27/1	1.501	

Lage/Adresse	Bezirk	Gemarkung	Flur	Flurstück	Grundstücksfläche in m <sup>2</sup>	Bemerkungen
Herbert-von-Karajan-Str. 1/11, Scharounstr. 7	Mitte	Tiergarten	05	2673	22.958	
Hinter dem Gießhaus 2, Am Festungsgraben 1, Dorotheenstr. 7 und 5	Mitte	Mitte	820	243 teilweise	1.275	Teilung; beschreibender Flächenverlauf: A-B-C-D-A, E-F-G-H-I-K-E, (Anlage F 2)
Jägerstr. 20, Charlottenstr. 55, Charlottenstr. 56 und Taubenstr. 31, 32, 33	Treptow/Köpenick	Mitte	720	6 7 8	719 1.004 1.734	
Kantstr. 11-11A, 12	Charlottenburg/Wilmersdorf	Charlottenburg	07	173 178	218 3.991	
Kantstr. 12A, Fasanenstr. 82	Charlottenburg/Wilmersdorf	Charlottenburg	07	4025/3 3/05	179 2.930	
Klingelhöferstr. 14	Mitte	Tiergarten	8	3476 3477 2135/223 3549	2.088 4.302 831 516	
Klosterstr. 68, Waisenstr. 25	Mitte	Mitte	819	381	4.517	
Köllnische Str. 17, Rudower Str. 3 B	Treptow/Köpenick	Treptow	142	155	1.198	
Königin-Luise-Str. 49, Pacelliallee 30, Franz-Grothe-Weg (Domäne Dahlem Gutshof)	Steglitz/Zehlendorf	Dahlem	09 03	97 99 200/4	85.663 70.001 1.296	
Kurfürstendamm 153	Charlottenburg/Wilmersdorf	Wilmersdorf	02	111 107 25/04 108	579 804 3.863 1.522	
Möckernstr. 26, 42, 43, 44, Yorkstr. 24	Friedrichshain/Kreuzberg	Kreuzberg	6	3089, 3182 3183, 3184 3185, 3337 3338, 3339 3340, 3344 3345, 342 3347	754, 1.923 4.804, 12.361 602, 1.218 1.095, 142 2.960, 11 19.845, 2.038, 474	
Monumentenstr. 15	Tempelhof/Schöneberg	Schöneberg	63	42	1.562	
zw. Yorkstr. und Monumentenstr.	Tempelhof/Schöneberg	Schöneberg	67	37	13.412	
Nikolaikirchplatz/ Ecke Probststr.	Mitte	Mitte	819	305	2.138	
Osloer Str. 102/ Badstr. 40	Mitte	Wedding	15	467	4.049	
Pariser Platz 8	Mitte/ Tiergarten	Mitte	822 821	11 101 22	750 225 161	
Parkau 23/25/27/29	Lichtenberg	Lichtenberg	813	2006 2024	ca. 9.949	Teilfläche
Prenzlauer Allee 80	Pankow	Prenzlauer Berg	317	158	2.619	
Poststr. 16/ Spreeufer	Mitte	Mitte	819	316	862	
Poststr. 23	Mitte	Mitte	819	312	214	
Rosa-Luxemburg-Platz 1, Liniestr. 227	Mitte/ Tiergarten	Mitte	19	2342	6.304	
Schloßstr. 1/1A, Spandauer Damm 17	Charlottenburg/Wilmersdorf	Charlottenburg	04	156/5	ca. 2.560	Teilfläche

Lage/Adresse	Bezirk	Gemarkung	Flur	Flurstück	Grundstücksfläche in m <sup>2</sup>	Bemerkungen
Schumannstr. 11-14A, Schumannstr. 15	Mitte/ Tiergarten	Mitte	921	409 274	11.299 119	
Spandauer Damm 19	Charlottenburg/ Wilmerdorf	Charlottenburg	04	2829/156	666	
Stresemannstr. 29/29a/31	Friedrichshain/ Kreuzberg	Kreuzberg	06	366/001 2654/369 3055 3170 2653/370	810 489 1.440 555 497	
Stresemannstr. 110, Niederkirchnerstr. 7	Friedrichshain/ Kreuzberg	Kreuzberg	189	556	5.334	
Thulestr. 77/79	Pankow	Pankow	171	14	4.393	
Trebbiner Str. 8, Trebbiner Str. 9	Friedrichshain/ Kreuzberg	Kreuzberg	6	269/2 269/3 2519/269 2520/269 3087(teilw.) 3093, 3123 3164 3166 3253	1.451 118 902 63 45.240 1.368 48 714 690 998	FS 3087 hat eine Gesamtfläche von 86.872 m <sup>2</sup> . Ins SILB wurden davon nur 45.240 m <sup>2</sup> übertragen. Die andere Fläche befindet sich im Fachvermögen des Bezirksamtes (öffentliche Parkanlage). Nach Festlegung der Grenzen erfolgt Teilungsvermessung.
Wrangelstr. 2, Wulfstr. 5, Wulfstr. 1	Steglitz/ Zehlendorf	Steglitz	02	2212 38/16	1.636 1.109	

Anlage F 1

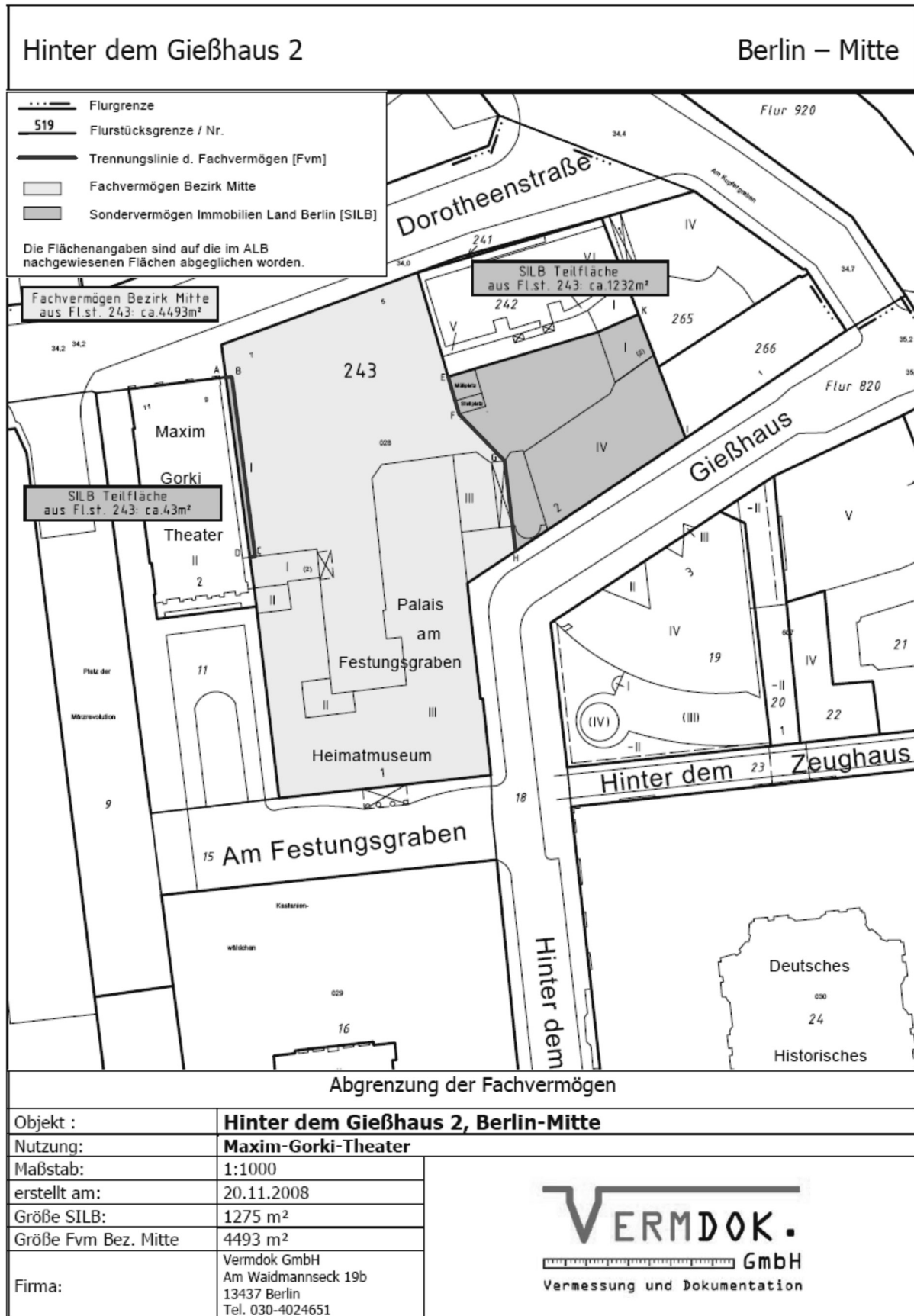
Berlin – Treptow-Köpenick, Alt-Treptow 1, Bulgarische Straße, Puschkinallee





Anlage F 2

Berlin – Mitte, Hinter dem Gießhaus 2, Am Festungsgraben 1, Dorotheenstr. 7 und 5



II. Das Abgeordnetenhaus von Berlin hat mit Beschluss vom 23. Juni 2011, Drs. Nr. 16/4300, folgende Grundstücke bzw. Teilflächen dem Sondervermögen mit Wirkung zum 1. Januar 2012 zugewiesen:

1. Allee der Kosmonauten 18, Berlin-Lichtenberg, Flurstücke 58, 47, 16.990 m<sup>2</sup>,
2. Alt-Moabit 10, Berlin-Mitte, Flurstücke 342, 343 mit 20.263 m<sup>2</sup>, 888 m<sup>2</sup>,
3. Alt-Stralau 40-41 (36), Berlin Friedrichshain-Kreuzberg, Flurstücke 92, 95, 89 mit 40 m<sup>2</sup>, 472 m<sup>2</sup>, 7.066 m<sup>2</sup>,
4. Birkenstraße 11, 13, 15, Berlin-Treptow-Köpenick, Flurstücke 317, 90, 91 mit 29.323 m<sup>2</sup>, 99 m<sup>2</sup>, 14.213 m<sup>2</sup>,
5. Buschallee 23a, (Sulzfelder Str. 11), (Hansastr. 153), Berlin-Pankow, Flurstücke 223, 4088, 4082, 4084, 4087, 4090 mit 14.495 m<sup>2</sup>, 82 m<sup>2</sup>, 6.010 m<sup>2</sup>, 918 m<sup>2</sup>, 2.858 m<sup>2</sup>, 1.105 m<sup>2</sup>,
6. Conrad-Blenkle-Str. 34, Berlin-Pankow, Flurstücke 158, 238, 28.077 m<sup>2</sup>, 2.913 m<sup>2</sup>,
7. Dammweg 216, Berlin-Neukölln, Flurst. 19/30, ca. 12.943 m<sup>2</sup>,
8. Danckelmannstraße 25, 26, 27, 28, (Sophie-Charlotten-Str. 69, 70, 71, 72), Berlin-Charlottenburg-Wilmersdorf, Flurst. 978, 10.626 m<sup>2</sup>,
9. Darßer Str. 97, Berlin-Lichtenberg, Flurst. 1735, 36.210 m<sup>2</sup>,
10. Driesener Str. 22, Malmöer Str. 8/9, Berlin-Pankow, Flurst. 247, ca. 5.185 m<sup>2</sup>, ca. 1.289 m<sup>2</sup>,
11. Erich-Weinert-Str. 103-105, (Hosemannstr. 51), Berlin-Pankow, Flurstücke 101, 102, 137, 138, 112, 101, 113, 1, 7048 mit 2.252 m<sup>2</sup>, 994 m<sup>2</sup>, 8.316 m<sup>2</sup>, 6.888 m<sup>2</sup>, 564 m<sup>2</sup>, 4.120 m<sup>2</sup>, 653 m<sup>2</sup>, 4.335 m<sup>2</sup>, 973 m<sup>2</sup>,
12. Fischerstr. 32, (Schlichtallee 20, 24), Berlin-Lichtenberg, Flurst. 318, 61.311 m<sup>2</sup>,
13. Fischerstr. 36, (Schlichtallee 20, 24), Berlin-Lichtenberg, Flurst. 165, 881 m<sup>2</sup>,
14. Fritz-Lesch-Str. 35, Berlin-Lichtenberg, Flurstücke 53, 46 mit 22.370 m<sup>2</sup>, 38.598 m<sup>2</sup>,
15. Gierkeplatz 1, 3, Berlin-Charlottenburg-Wilmersdorf, Flurst. 1043, 8.426 m<sup>2</sup>,
16. Goldbeckweg 8, 10, 12, 14, Berlin-Spandau, Flurst. 426, 16.624 m<sup>2</sup>,
17. Gustav-Adolf-Str. 66, (Amalienstr. 19a), Berlin-Pankow, Flurst. 96, 35.353 m<sup>2</sup>,
18. Gustav-Adolf-Str. 66, (Amalienstr. 19a), Berlin-Pankow, Flurst. 1046, 3.017 m<sup>2</sup>,
19. Halemweg 24, Berlin-Charlottenburg-Wilmersdorf, Flurst. 456, 27.105 m<sup>2</sup>,
20. Hartmannsweilerweg 29, 35, 37, (Sven-Hedin-Str. 71, 81), Sven-Hedin-Str. 85, Berlin-Steglitz-Zehlendorf, Flurstücke 557, 558 mit 27.364 m<sup>2</sup>, 1.259 m<sup>2</sup>,
21. Helmholtzstr. 37, Nalepastr. 201, Nalepastr. 211, 213, Helmholtzstr. 29, Berlin-Treptow-Köpenick, Flurstücke 3085, 7048, 3044, 201, 228 mit 2.786 m<sup>2</sup>, 2.683 m<sup>2</sup>, 4.672 m<sup>2</sup>, 2.857 m<sup>2</sup>, 1.258 m<sup>2</sup>,
22. Kühleweinstraße 5, Berlin-Reinickendorf, Flurst. 482, ca. 37.124 m<sup>2</sup>,
23. Leinestraße 37, Berlin-Neukölln, Flurstücke 101, 102, 103 mit 409 m<sup>2</sup>, 5.096 m<sup>2</sup>, 410 m<sup>2</sup>,
24. Lobeckstraße 76, (Alexandrinenstr. 5), Berlin-Friedrichshain-Kreuzberg, Flurstücke 183/2, 169/4 mit 109 m<sup>2</sup>, 15.691 m<sup>2</sup>,
25. Mandelstraße 6, 8, Berlin-Pankow, Flurst. 20, 5.481 m<sup>2</sup>,
26. Marktstr. 2, 3, (Schreiberhauer Str. 45, westl. Marktstr. 2, 3), Berlin-Lichtenberg, Flurstücke 2, 280, 1342, 1345 mit 4.921 m<sup>2</sup>, 746 m<sup>2</sup>, 0 m<sup>2</sup>, 2.720 m<sup>2</sup>,
27. Marzahner Chaussee 231, Berlin-Marzahn-Hellersdorf, Flurstücke 4, 5, 8 mit 12.076 m<sup>2</sup>, 5.080 m<sup>2</sup>, 3.873 m<sup>2</sup>,
28. Naglerstr. 1, 2, 3, Ehrenbergstr. 24, 25, 26, Berlin-Friedrichshain-Kreuzberg, Flurstücke 194, 6, 7 mit 8.179 m<sup>2</sup>, 104 m<sup>2</sup>, 350 m<sup>2</sup>,
29. Niederwallstr. 6-7, Berlin-Mitte, Flurst. 137, 2.395 m<sup>2</sup>,
30. Osloer Straße 23, 24, 25, 26, (Koloniestr. 17), Berlin-Mitte, Flurst. 493, 26.698 m<sup>2</sup>,
31. Pappelallee 30, 31, Berlin-Pankow, Flurst. 448, 3.233 m<sup>2</sup>,
32. Persiusstr. 9, Berlin-Friedrichshain-Kreuzberg, Flurst. 9, 12.844 m<sup>2</sup>,
33. Rheinsberger Str. 4, 5, Brunnenstr. 148, Berlin-Mitte, Flurstücke 44, 249, 52 mit 3.044 m<sup>2</sup>, 1.463 m<sup>2</sup>, 911 m<sup>2</sup>,
34. Rudower Str. 184, Rudower Str. 178c, Rudower Str. 178b, Berlin-Neukölln, Flurstücke 79, 88/7 mit 929 m<sup>2</sup>, 15.423 m<sup>2</sup>,
35. Scharfenberg, Berlin-Reinickendorf, Flurst. 36/010, 200.190 m<sup>2</sup>,
36. Schillerstr. 120, 121, (Schlüterstr. 81), Berlin-Charlottenburg-Wilmersdorf, Flurstücke 731, 729 mit 13.242 m<sup>2</sup>, 47 m<sup>2</sup>,
37. Schwyzer Str. 6, 8, Berlin-Mitte, Flurst. 162, 24.982 m<sup>2</sup>,
38. Straßmannstr. 14, 14a, 16, Berlin-Friedrichshain-Kreuzberg, Flurstücke 256, 257, 26 mit 296 m<sup>2</sup>, 7.180 m<sup>2</sup>, 769 m<sup>2</sup>,
39. Wollenberger Str. 1, Berlin-Lichtenberg, Flurst. 190, 1.742 m<sup>2</sup>,
40. Wrangelstraße 98, (Zeughofstr. 24, 25), Zeughofstr. 26, Berlin-Friedrichshain-Kreuzberg, Flurstücke 498, 490 mit 46.738 m<sup>2</sup>, 1.505 m<sup>2</sup>.

zu 1. bis 40.

Nach dem Abschnitt B der Anlage (zu § 1 Absatz 2 Satz 1) wird der Abschnitt C – Grundstücke der berufsbildenden und zentral verwalteten Schulen – wie folgt geändert:

## C – Grundstücke der berufsbildenden und zentral verwalteten Schulen –

Lage/Adresse	Bezirk	Gemarkung	Flur	Flurstück	Grundstücksfläche in m <sup>2</sup>	Bemerkungen
Albrechtstraße 27, Panke	Mitte	Mitte	921	19	3.329	
Albrechtstraße 27, Panke	Mitte	Mitte	921	22	39	
Allee der Kosmonauten 18	Lichtenberg	Lichtenberg	910	58 47	16.990	
Alt-Moabit 10	Mitte	Tiergarten	42	342 343	20.263 888	
Altonaer Straße 104, Brunsbütteler Damm 111, Nauener Str. 12, 13, 14	Spandau	Klosterfelde	1	862	1.578	
Altonaer Straße 106, Brunsbütteler Damm 113	Spandau	Klosterfelde	1	864	1.532	
Alt-Stralau 40-41 (36)	Friedrichshain-Kreuzberg	Friedrichshain	34	92 95 89	40 472 7.066	
Am Fort 48D	Spandau	Staaken	1	2053 2054	17.985 375	
Am Fort 48D	Spandau	Staaken	1	1664	578	
Am Fort 48D	Spandau	Staaken	1	1662	17	
Apostel-Paulus-Straße 38, Merseburger Straße 9, 10	Tempelhof-Schöneberg	Schöneberg	18	94	1.017	
Babelsberger Straße 19-22, Kol. Stadtpark	Charlottenburg-Wilmersdorf	Wilmersdorf	3	104/3	1.614	Teilung, beschreibender Flächenverlauf: A-B-C-D-A (Anlage C 1)
Birkenstraße 11, 13, 15	Treptow-Köpenick	Köpenick	453	317 90 91	29.323 99 14.213	
Bismarckstraße 20	Charlottenburg-Wilmersdorf	Charlottenburg	4	813	13.667	Teilung; beschreibender Flächenverlauf: A-B-C-D-E-F-G-H-J-K-L-M-N-O-P-Q-R-S-T-U-V-W-AA-A (Anlage C 2)
Bismarckstraße 20	Charlottenburg-Wilmersdorf	Charlottenburg	4	1057	262	
Bochumer Straße 8, 8A, 8B	Mitte	Tiergarten	50	361	8.635	
Buschallee 23a (Sulzfelder Str. 11) (Hansastr. 153)	Pankow	Weißensee	253 243	223 4088 4082 4084 4087 4090	14.495 82 6.010 918 2.858 1.105	
Conrad-Blenkle-Str. 34	Pankow	Prenzlauer Berg	116 115	158 238	28.077 2.913	
Cyclopstraße 1, 3, 5, 7	Reinickendorf	Wittenau	1	1531/38	601	
Cyclopstraße 1, 3, 5, 7	Reinickendorf	Wittenau	1	1642/38 1643/38	3 546	
Cyclopstraße 1, 3, 5, 7	Reinickendorf	Wittenau	1	1641/38 1644/38	630 77	
Dammweg 216	Neukölln	Neukölln	123	19/30	ca. 12.943	Teilfläche
Danckelmannstraße 25, 26, 27, 28 (Sophie-Charlotten-Str. 69, 70, 71, 72)	Charlottenburg-Wilmersdorf	Charlottenburg	004	978	10.626	
Darßer Str. 97	Lichtenberg	Malchow Gut	001	1.735	36.210	
Driesener Str. 22 Malmöer Str. 8/9	Pankow	Prenzlauer Berg	519	247	ca. 5.185 ca. 1.289	Teilfläche

Lage/Adresse	Bezirk	Gemarkung	Flur	Flurstück	Grundstücksfläche in m²	Bemerkungen
Dudenstraße 35, 37, Mussehlstraße 3, Bayernring	Tempelhof-Schöneberg	Tempelhof	5	31/11 31/12	1.466 22.753	
Erbeskopfweg 6, 8/10, Kirchstraße 17, 19	Pankow	Pankow	130	404	2.971	
Erich-Weinert-Str. 103-105	Pankow	Prenzlauer Berg	417 417 317 317 417 317 417 316 416	101 102 137 138 112 101 113 1 7048	2.252 994 8.316 6.888 564 4.120 653 4.335 973	
Hosemannstr. 51						
Fischerstr. 32 (Schlichtallee 20, 24)	Lichtenberg	Lichtenberg	512	318	61.311	
Fischerstr. 36 (Schlichtallee 20, 24)	Lichtenberg	Lichtenberg	512	165	881	
Florastraße 13, Holsteinische Straße 3	Steglitz-Zehlendorf	Steglitz	1	56/10	6.394	
Fritz-Lesch-Str. 35	Lichtenberg	Hohenschönhausen	006 012	53 46	22.370 38.598	
Gierkeplatz 1 , 3	Charlottenburg-Wilmersdorf	Charlottenburg	004	1043	8.426	
Goldbeckweg 8, 10, 12, 14	Spandau	Gewehrplan u. Pulverfabrik	001	426	16.624	
Goltzstraße 43, 44	Tempelhof-Schöneberg	Schöneberg	17	94/1	940	
Gustav-Adolf-Str. 66 (Amalienstr. 19a)	Pankow	Weißensee	265	96	35.353	
Gustav-Adolf-Str. 66 (Amalienstr. 19a)	Pankow	Weißensee	266	1046	3.017	
Haarlemer Straße 23, 27	Neukölln	Britz	208	122/6	39.172	
Halemweg 24	Charlottenburg-Wilmersdorf	Charlottenburg	010	456	27.105	
Helmholtzstr. 37, Nalepastr. 201	Treptow-Köpenick	Köpenick	791 781 791 480 490	3085 7048 3044 201 228	2.786 2.683 4.672 2.857 1.258	
Nalepastr. 211, 213 Helmholtzstr. 29						
Hermann-Hesse-Straße 34, 36, Wilhelm-Wolff-Straße 19	Pankow	Pankow	147	372 371	4.808	Teilung; beschreibender Flächenverlauf: A-B-C-D-E-A (Anlage C 3)
Immenweg 6/10, 10A	Steglitz-Zehlendorf	Steglitz	3	132/9	36.591	
Klixstraße 6, 7, Grunewaldstraße 77, Apostel-Paulus-Straße	Tempelhof-Schöneberg	Schöneberg	18	57/2	5.001	Teilung; beschreibender Flächenverlauf: A-B-C-D-E-F-G-H-A (Anlage C 4)
Kochstraße 8, 9, Puttkamerstraße 19	Friedrichshain-Kreuzberg	Kreuzberg	189	570	481	
Kochstraße 8, 9, Puttkamerstraße 19	Friedrichshain-Kreuzberg	Kreuzberg	189	572	8.702	Teilung; beschreibender Flächenverlauf: A-B-C-D-E-F-G-H-J-K-A (Anlage C 5)
Kühleweinstraße 5	Reinickendorf	Reinickendorf	003	482	ca. 37.124	Teilfläche

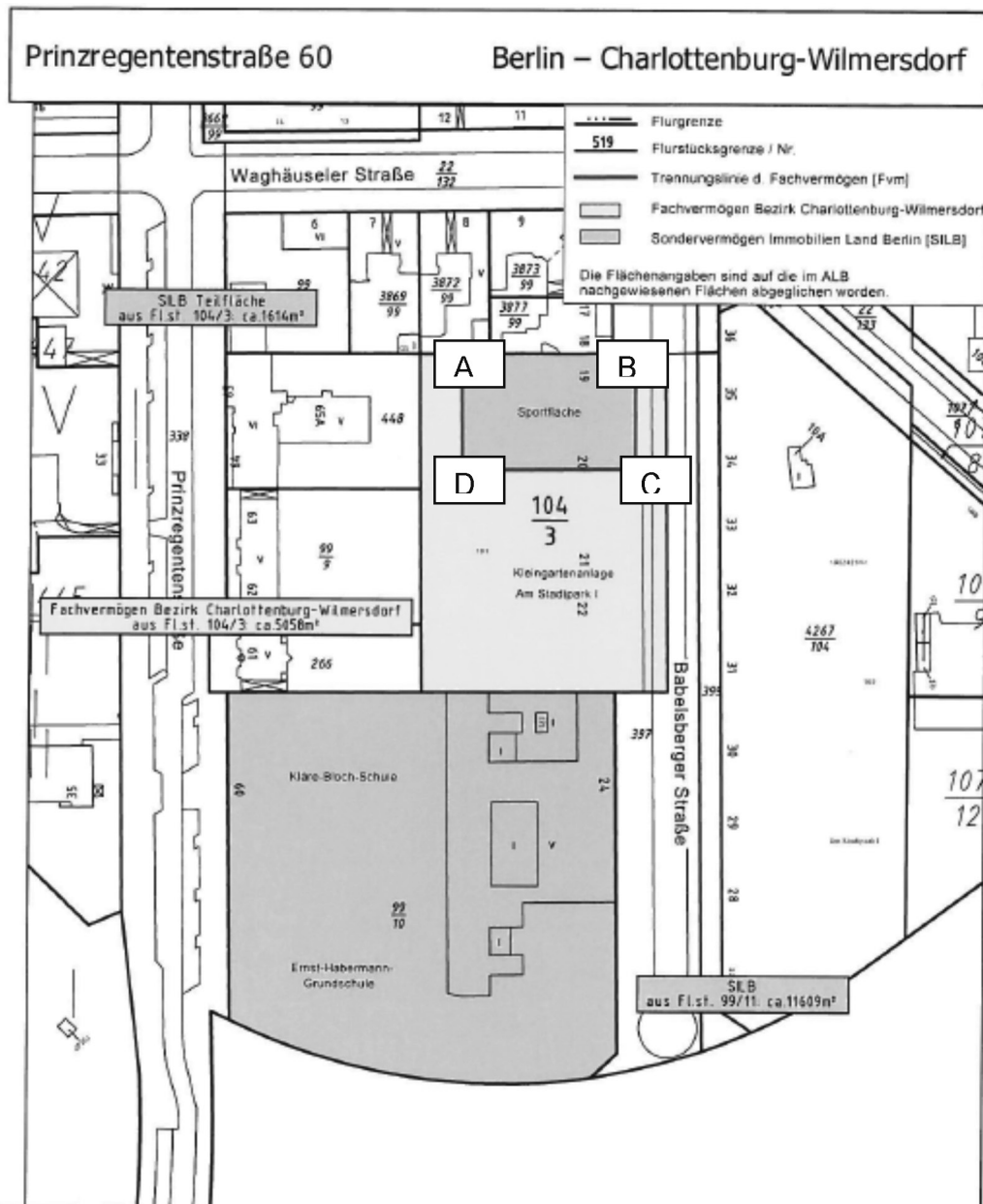
Lage/Adresse	Bezirk	Gemarkung	Flur	Flurstück	Grundstücksfläche in m <sup>2</sup>	Bemerkungen
Leinestraße 37	Neukölln	Neukölln	119	101 102 103	409 5.096 410	
Lippstädter Straße 9, 11	Steglitz-Zehlendorf	Lichterfelde	6	1492	25.841	
Lobeckstraße 76 (Alexandrinenstr. 5)	Friedrichshain-Kreuzberg	Kreuzberg	195	183/2 169/4	109 15.691	
Loschmidtstraße 19 Wartburgzeile 8	Charlottenburg-Wilmersdorf	Charlottenburg	4	250/31	12.085	Teilung; beschreibender Flächenverlauf: A-B-C-D-E-F-G-H-J-K-L-M-N-O-P-Q-R-S-T-U-V-W-A (Anlage C 6)
Mandelstraße 6, 8	Pankow		316	20	5.481	
Marktstr. 2, 3 (Schreiberhauer Str. 45, westl. Marktstr. 2, 3)	Lichtenberg		513 613	2 280 1342 1345	4.921 746 0 2.720	
Marzahner Chaussee 231	Marzahn-Hellersdorf		208	4 5 8	12.076 5.080 3.873	
Naglerstr. 1, 2, 3, Ehrenbergstr. 24, 25, 26	Friedrichshain-Kreuzberg		030	194 6 7	8.179 104 350	
Niederwallstr. 6-7	Mitte	Mitte	720	137	2.395	
Nonnendammallee 140-143	Spandau	Haselhorst	5 6	67, 68, 79 39	35.612	
Oschatzer Ring 13	Marzahn-Hellersdorf	Hellersdorf	3	808	1.082	
Oschatzer Ring 13	Marzahn-Hellersdorf	Hellersdorf	3	1004	12.381	
Oschatzer Ring 13	Marzahn-Hellersdorf	Hellersdorf	3	1006	158	
Osloer Straße 23, 24, 25, 26 (Koloniestr. 17)	Mitte	Wedding	008	493	26.698	
Ostpreußendamm 39-41, Königsberger Straße 33	Steglitz-Zehlendorf	Lichterfelde	3	09/06	6.084	
Pappelallee 30, 31	Pankow	Prenzlauer Berg	318	448	3.233	
Persiusstr. 9	Friedrichshain-Kreuzberg	Mitte	031	9	12.844	
Peter-Weiss-Gasse 8, Lyonel-Feininger-Straße 6, Tangermünder Straße 126C, 128	Marzahn-Hellersdorf	Hellersdorf	1	116	10.450	
Prinzregentenstraße 32, 35	Charlottenburg-Wilmersdorf	Wilmersdorf	3	442 445 446 447	6.833	
Prinzregentenstraße 60, Babelsberger Straße 24, 25	Charlottenburg-Wilmersdorf	Wilmersdorf	3	99/10	11.609	
Rheinsberger Str. 4, 5	Mitte	Mitte	220	44 249 52	3.044 1.463 911	
Brunnenstr. 148						
Rudower Str. 184 (Rudower Str. 178b, c)	Neukölln	Buckow	311	79 88/7	929 15.423	
Scharfenberg	Reinickendorf	Tegel-Gut	003	36/010	200.190	
Schillerstr. 120, 121 (Schlüterstr. 81)	Charlottenburg-Wilmersdorf	Charlottenburg	005	731 729	13.242 47	
Schwyzer Str. 6, 8	Mitte	Wedding	006	162	24.982	

Lage/Adresse	Bezirk	Gemarkung	Flur	Flurstück	Grundstücksfläche in m <sup>2</sup>	Bemerkungen
Steinmetzstraße 79, Kurfürstenstraße 160	Tempelhof-Schöneberg	Schöneberg	81	430	4.026	
Straßmannstr. 14, 14a, 16	Friedrichshain-Kreuzberg	Friedrichshain	009	256 257 26	296 7.180 769	
Wollenberger Str. 1	Lichtenberg	Hohenschönhausen	009	190	1.742	
Wrangelstraße 98 (Zeughofstr. 24, 25) Zeughofstr. 26	Friedrichshain-Kreuzberg	Kreuzberg	198	498 490	46.738 1.505	



Anlage C 1

Berlin – Charlottenburg-Wilmersdorf, Babelsberger Str. 19-22



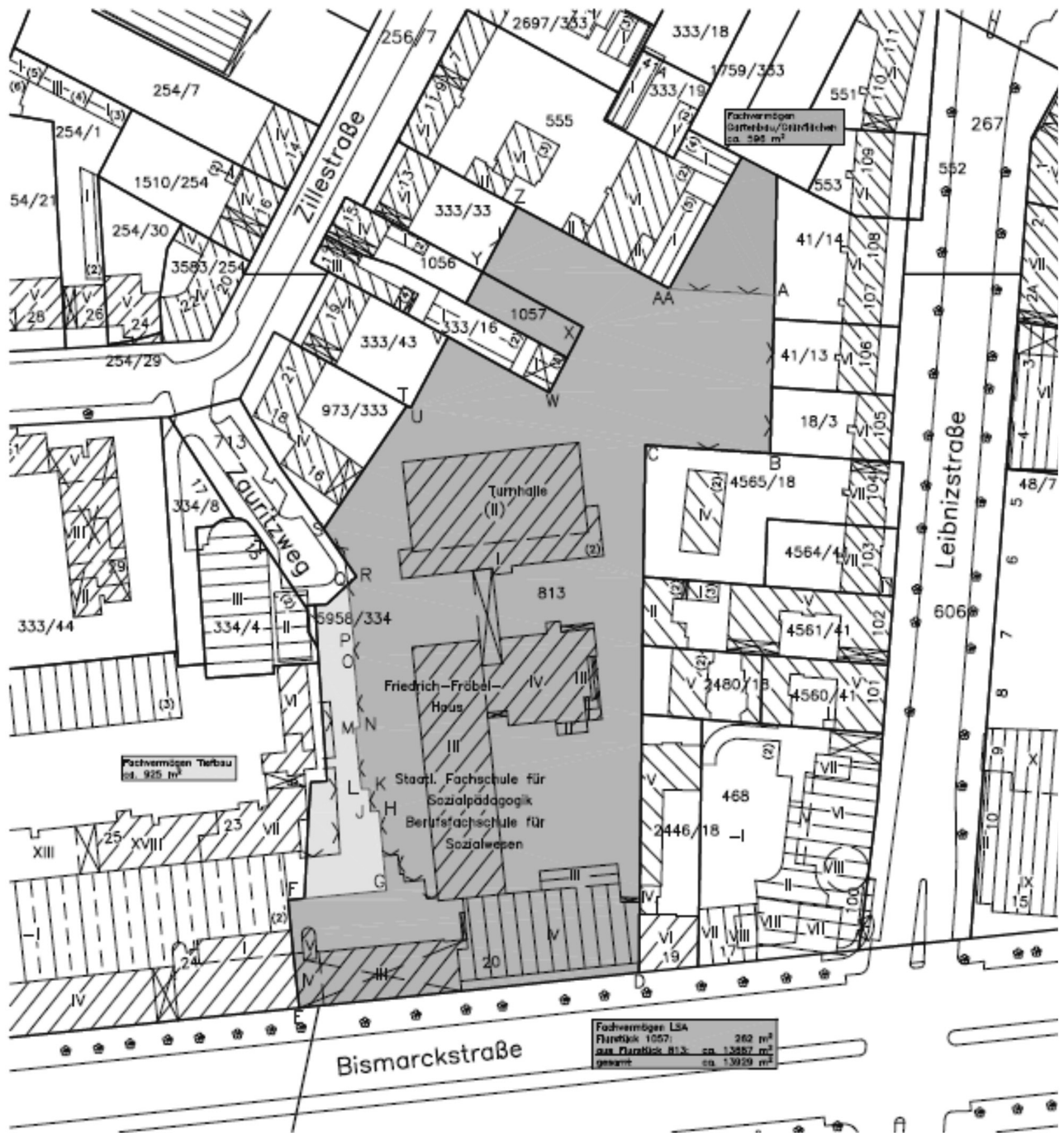
Abgrenzung der Fachvermögen

Objekt :	<b>Prinzregentenstraße 60, Berlin-Wilmersdorf</b>	
Nutzung:	<b>Sportplatz</b>	
Maßstab:	1:1500	
erstellt am:	08.10.2009	
Größe SILB:	13223 m²	
Größe Fvm Bez. Charlottenburg-Wilmersdorf	5058 m²	
Firma:	Vermdok GmbH Am Weidmannseck 19b 13437 Berlin Tel. 030-4024651	



Anlage C 2

Berlin – Charlottenburg-Wilmersdorf, Bismarckstraße 20







# Hermann-Hesse-Straße 34, 36 u.a. Berlin-Pankow

Skizze zur Abgrenzung der Fachvermögen

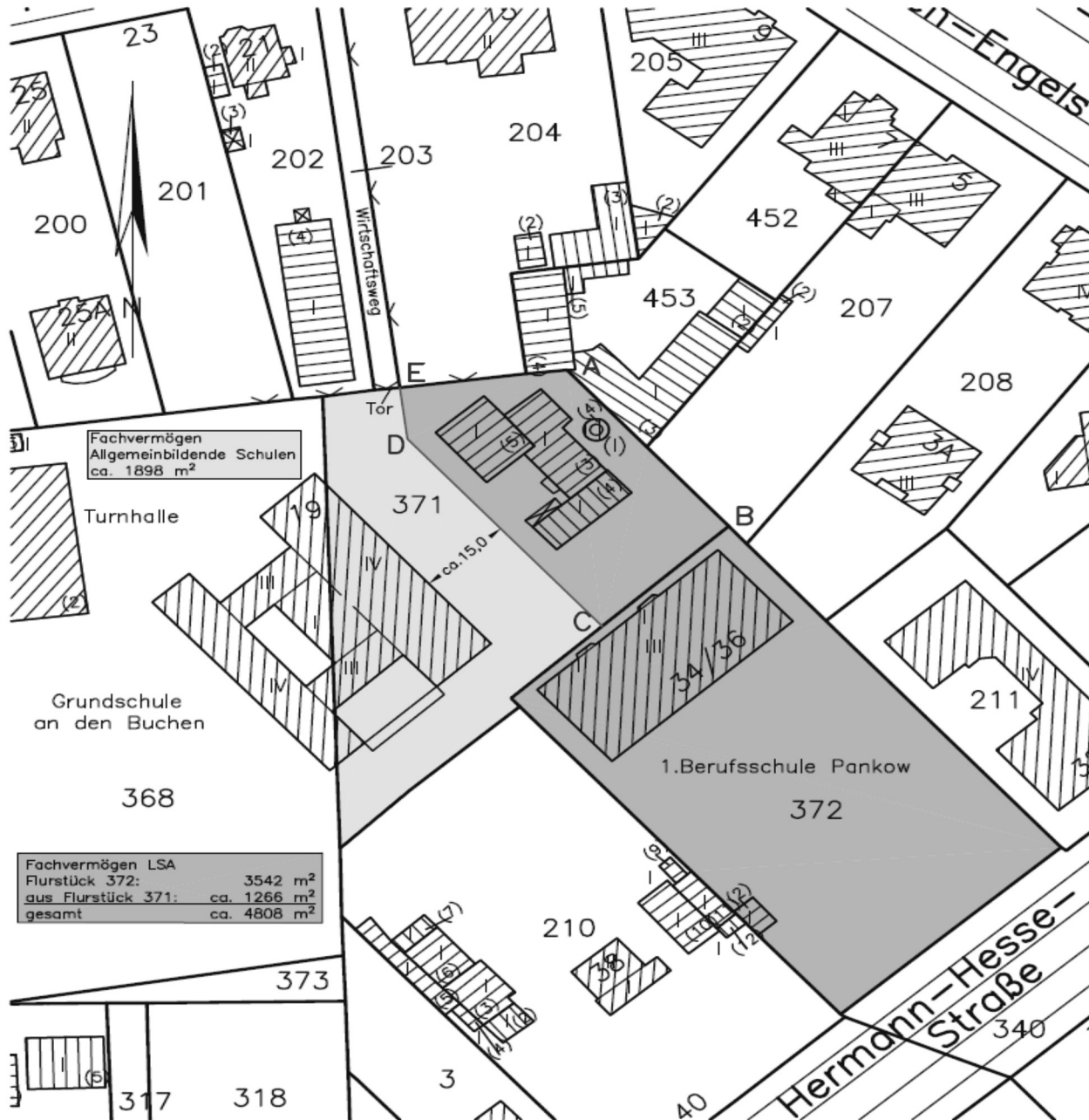
Maßstab 1:1000

- ALK Stand November 2005
- Abgrenzung des Fachvermögens Landesschulamt (SenBJS) (grafisch ermittelt)

Fachvermögen:

-  Landesschulamt (LSA)
-  Allgemeinbildende Schulen

**Hinweis:** Die Flächenangaben sind auf die im ALB nachgewiesenen Flächen abgeglichen worden.



Dr.-Ing. Horst Borgmann  
 Öffentl. best. Verm.-Ing.  
 Märkisches Ufer 34  
 10179 Berlin  
 Tel.: 278 79 60

5509K01  
 22.12.05

## Anlage C 4

Berlin – Tempelhof-Schöneberg, Klixstraße 6, 7 u.a.

## Klixstraße 6, 7, u.a. Berlin–Tempelhof–Schöneberg

Skizze zur Abgrenzung der Fachvermögen

Maßstab 1:1000

— ALK Stand Dezember 2005

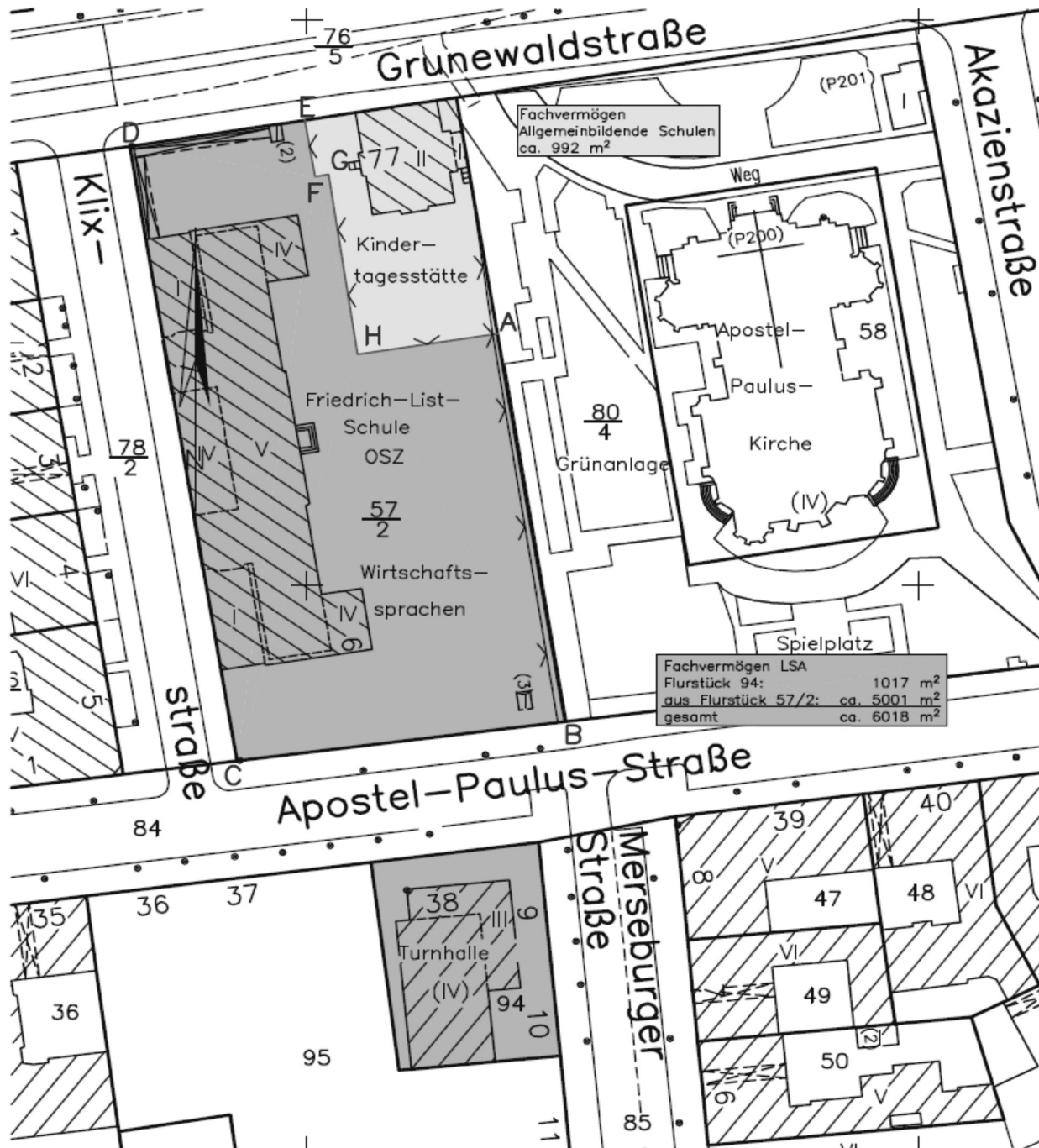
— Abgrenzung des Fachvermögens Landesschulamt (SenBJS)

Fachvermögen:

■ Landesschulamt (LSA)

■ Allgemeinbildende Schulen

Hinweis: Die Flächenangaben sind auf die im ALB nachgewiesenen Flächen abgeglichen worden.



Dr.-Ing. Horst Borgmann  
 Öffentl. best. Verm.-Ing.  
 Märkisches Ufer 34  
 10179 Berlin  
 Tel.: 278 79 60

5510K01  
 21.12.05

# Kochstraße 8, 9 u.a. Berlin–Friedrichshain–Kreuzberg

Skizze zur Abgrenzung der Fachvermögen

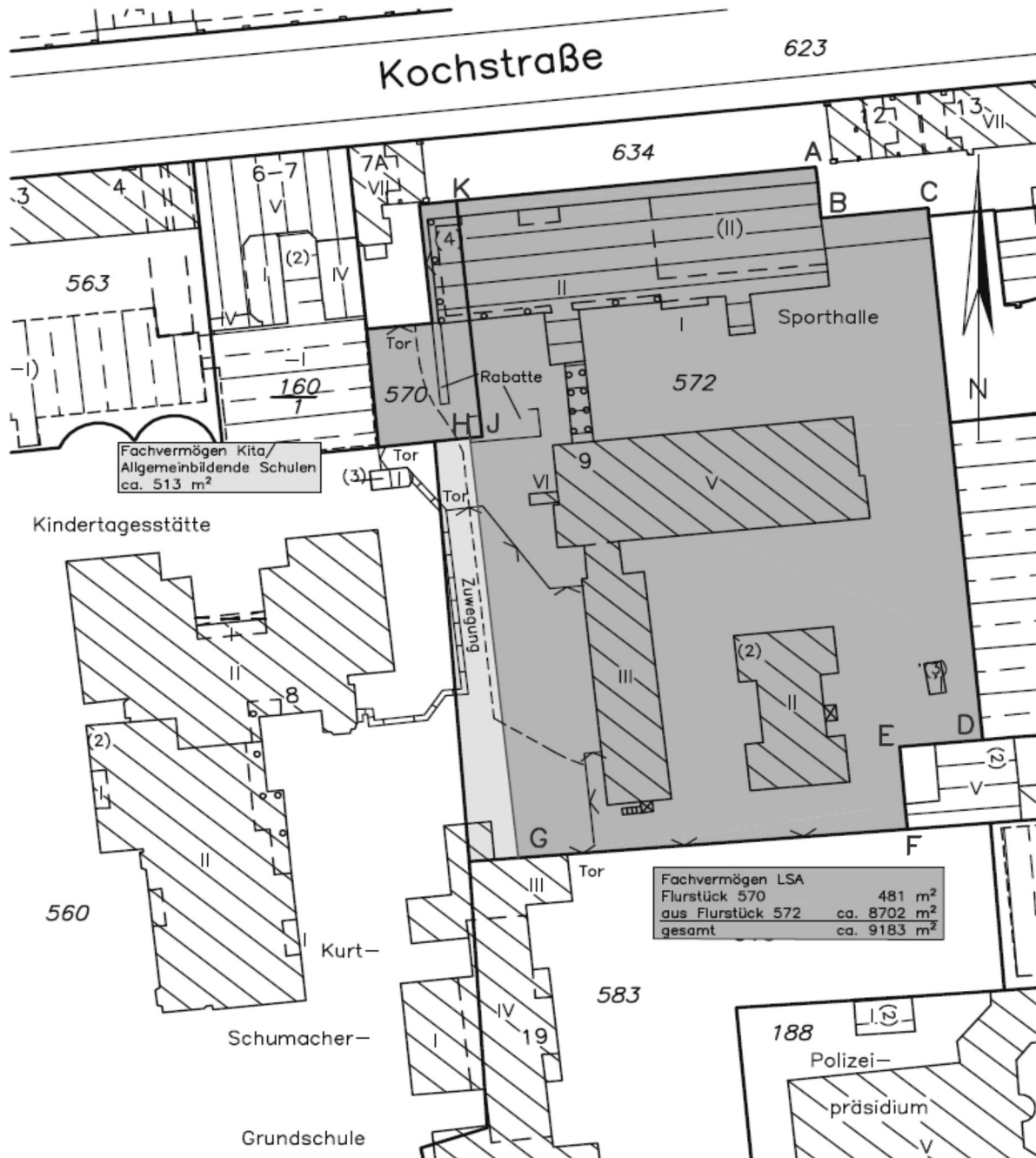
Maßstab 1:1000

- ALK Stand November 2005 (teilweise angepaßt nach Messung)
- Abgrenzung des Fachvermögens Landesschulamt (SenBJS)

Fachvermögen:

- Landesschulamt (LSA)
- Allgemeinbildende Schulen / Kita

Hinweis: Die Flächenangaben sind auf die im ALB nachgewiesenen Flächen abgeglichen worden.



Dr.-Ing. Horst Borgmann  
 Öffentl. best. Verm.-Ing.  
 Märkisches Ufer 34  
 10179 Berlin  
 Tel.: 278 79 60

5508SK02  
 22.12.05



## Anlage C 6

Berlin – Charlottenburg, Loschmidtstraße 19 u.a.

## Loschmidtstraße 19 u.a.

## Berlin–Charlottenburg–W.

Skizze zur Abgrenzung der Fachvermögen

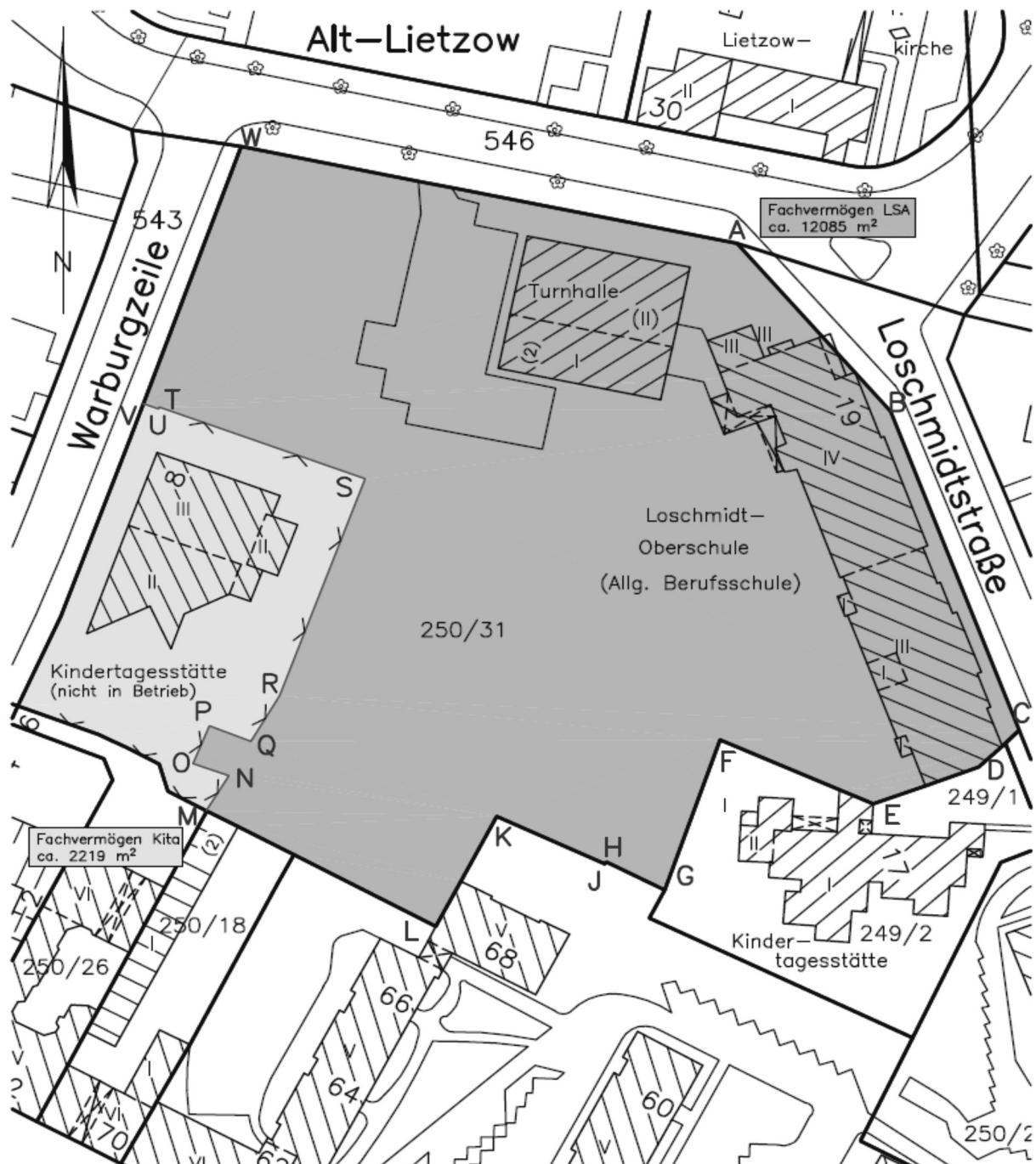
Maßstab 1:1000

- ALK Stand November 2005  
 — Abgrenzung des Fachvermögens Landesschulamt (SenBJS)

Fachvermögen:

- Landesschulamt (LSA)  
 Kita

Hinweis: Die Flächenangaben sind auf die im ALB nachgewiesenen Flächen abgeglichen worden.



Dr.-Ing. Horst Borgmann  
 Öffentl. best. Verm.-Ing.  
 Märkisches Ufer 34  
 10179 Berlin  
 Tel.: 278 79 60

5507SK01  
 21.12.05

III. Das Abgeordnetenhaus von Berlin hat mit Beschluss vom 23. Juni 2011, Drs. Nr. 16/4301, folgende Grundstücke bzw. Teilflächen dem Sondervermögen mit Wirkung zum 1. Januar 2012 zugewiesen:

1. Robert-von-Ostertag-Str. 2, Berlin-Steglitz-Zehlendorf, Flurst. 772, 19.462 m<sup>2</sup>,
2. Niederneuendorfer Allee 140-150, Berlin-Spandau, Flurstücke 214, 215, 217, 219, 291, 328 mit 10.730 m<sup>2</sup>, 99 m<sup>2</sup>, 601 m<sup>2</sup>, 399 m<sup>2</sup> (Teilfl.), 1.327 m<sup>2</sup>, 581 m<sup>2</sup>,
3. Kisselnallee 19, Berlin-Spandau, Flurst. 27, 7.180 m<sup>2</sup>,
4. Kiefheider Weg 72, Berlin-Reinickendorf, Flurstücke 949, 1065, 6.078 m<sup>2</sup>, 91 m<sup>2</sup>,
5. Alfredstr. 11, Roedeliusplatz 1, Berlin-Lichtenberg, Flurst. 33, 4.886 m<sup>2</sup> (Teilfl.),
6. Neuwedeller Str. 4, Berlin-Neukölln, Flurstücke, 50/02, 51/002, 245/001, 629 m<sup>2</sup>, 259 m<sup>2</sup>, 479 m<sup>2</sup>,
7. Arkonastr. 56/60, Borkumstr. 20, 21, Berlin-Pankow, Flurst. 56, 3.583 m<sup>2</sup>,
8. Ollenhauerstr. 128, Berlin-Reinickendorf, Flurst. 532, 3.981 m<sup>2</sup>.

zu 1. bis 8.

Nach dem Abschnitt F der Anlage (zu § 1 Absatz 2 Satz 1) wird der Abschnitt G – Grundstücke der Justizvollzugseinrichtungen – wie folgt geändert:

#### G – Grundstücke der Justizvollzugseinrichtungen –

Lage/Adresse	Bezirk	Gemarkung	Flur	Flurstück	Grundstücksfläche in m <sup>2</sup>	Bemerkungen
Alfredstr. 11, Roedeliusplatz 1	Lichtenberg	Lichtenberg	712	33	4.886 (Teilfl.)	vgl. Anlage B 7
Arkonastr. 56/60, Borkumstr. 20, 21	Pankow	Pankow	164	56	3.583	
Friedrich-Olbricht-Damm 8-36, Saatwinkler Damm 1, 1a	Charlottenburg-Wilmersdorf	Charlottenburg	12	369	116.763 davon ca. 115.743 m <sup>2</sup>	Teilfläche
Friedrich-Olbricht-Damm 15, 17	Charlottenburg-Wilmersdorf	Charlottenburg	10	231	43.342	
Friedrich-Olbricht-Damm 40	Charlottenburg-Wilmersdorf	Charlottenburg	12	318	39.472	
Kisselnallee 19	Spandau	Spandau	248	27	7.180	
Kiefheider Weg 72	Reinickendorf	Tegel-Forst	05	949 1065	6.078 91	
Lehrter Str. 61	Mitte	Tiergarten	42	248	3.309	vgl. Anlage B 5
Lützwowstr. 45, Kirchhainer Damm 66	Tempelhof-Schöneberg	Lichtenrade	1	83/003	41.564	
Neuwedeller Str. 4	Neukölln	Neukölln	120	50/02 51/002 245/001	629 259 479	
Niederneuendorfer Allee 140-150	Spandau	Spandau	01	214 215, 217 219 291 328	10.730 99, 601 399 (Teilfl.) 1.327 581 (Teilfl.)	
Ollenhauerstr. 128	Reinickendorf	Reinickendorf	001	532	3.981	
Robert-von-Ostertag-Str. 2	Steglitz-Zehlendorf	Düppel	02	772	19.462	

IV. Das Abgeordnetenhaus von Berlin hat mit Beschluss vom 1. September 2011, Drs. Nr. 16/4395, folgende Grundstücke bzw. Teilflächen dem Sondervermögen mit Wirkung zum 1. Januar 2012 zugewiesen:

1. Gatowerstr. 333, Berlin-Spandau, Flurst. 69/3, ca. 2.382 m<sup>2</sup>,
2. Berliner Str. 35, Berlin-Reinickendorf, Flurst. 678, 295 m<sup>2</sup>,
3. Am Köllnischen Park 4 A, Berlin-Mitte, Flurst. 12, ca. 45 m<sup>2</sup>.

Jeweils unter der Zeilenüberschrift

Lage/Adresse	Bezirk	Gemarkung	Flur	Flurstück	Grundstücksfläche in m <sup>2</sup>	Bemerkungen
--------------	--------	-----------	------	-----------	-------------------------------------	-------------

wird

zu 1.

im Abschnitt E – Grundstücke der Feuerwehr – der Anlage (zu § 1 Absatz 2 Satz 1) nach dem Grundstück Gasteiner Str. 19, 20 folgende Zeile mit der Anlage E 2 a eingefügt:

Gatower Str. 333	Spandau	Gatow	003	69/3	ca. 2.382 m <sup>2</sup>	Teilung; beschreibender Flächenverlauf A; B; C; D; E; F; A Anlage E 2 a
------------------	---------	-------	-----	------	--------------------------	---

zu 2.

im Abschnitt D – Grundstücke der Polizei – der Anlage (zu § 1 Absatz 2 Satz 1) nach dem Grundstück Berliner Allee, Bernkasteler Str. 82 folgende geänderte Zeile eingefügt:

Berliner Str. 35	Reinickendorf	Tegel Gemeinde	2	623	1.178	
				624	24	
Berliner Str.				625	103	
Berliner Str. 35				678	295	
				734	231	

zu 3.

im Abschnitt F – Grundstücke der Kultureinrichtungen – der Anlage (zu § 1 Absatz 2 Satz 1) nach dem Grundstück Am Köllnischen Park 4 folgende Zeile eingefügt:

Am Köllnischen Park 4 A	Mitte	Mitte	718	12	ca. 45	Teilfläche
-------------------------	-------	-------	-----	----	--------	------------

V. Das Abgeordnetenhaus von Berlin hat mit Beschluss vom 1. September 2011, Drs. Nr. 16/4392, folgende Grundstücke bzw. Teilflächen aus dem Sondervermögen entnommen:

1. Groß-Berliner Damm 18, Berlin-Treptow-Köpenick, Flurst. 88/4, ca. 50 m<sup>2</sup>,
2. Bölschestr. 87, Berlin-Treptow-Köpenick, Flurst. 191, ca. 325 m<sup>2</sup>,
3. Grünaauer Straße, Berlin-Treptow-Köpenick, Flurst. 1754, 12 m<sup>2</sup>,
4. Baumschulenstraße, Berlin-Treptow-Köpenick, Flurst. 60, ca. 370 m<sup>2</sup>,

Jeweils unter der Zeilenüberschrift

Lage/Adresse	Bezirk	Gemarkung	Flur	Flurstück	Grundstücksfläche in m <sup>2</sup>	Bemerkungen
--------------	--------	-----------	------	-----------	-------------------------------------	-------------

wird

zu 1.

im Abschnitt E – Grundstücke der Feuerwehr – der Anlage (zu § 1 Absatz 2 Satz 1) mit Wirkung zum 1. Januar 2012 nach dem Grundstück Gravensteinstr. 9 folgende geänderte Zeile eingefügt:

Groß-Berliner Damm 18	Treptow-Köpenick	Johannisthal	12	41/14	6.868	
Groß Berliner Damm			14	88/4	2.201	

zu 2.

im Abschnitt D – Grundstücke der Polizei – der Anlage (zu § 1 Absatz 2 Satz 1) mit Wirkung zum 1. Januar 2012 folgende Zeile gestrichen:

Bölschestr. 87	Treptow-Köpenick	Köpenick	461	191	1.017	
----------------	------------------	----------	-----	-----	-------	--

Als neue Zeile wird dafür eingefügt:

Bölschestr. 87	Treptow-Köpenick	Köpenick	461	191	ca. 692	Teilfläche
----------------	------------------	----------	-----	-----	---------	------------

zu 3.

im Abschnitt D – Grundstücke der Polizei – der Anlage (zu § 1 Absatz 2 Satz 1) mit Wirkung zum 1. Januar 2012 in der Zeile „Grünauerstraße“ folgendes Flurstück gestrichen: Flurst. 1754 mit 12 m<sup>2</sup>,

zu 4.

im Abschnitt D – Grundstücke der Polizei – der Anlage (zu § 1 Absatz 2 Satz 1) mit Wirkung zum 1. Januar 2012 folgende Zeile gestrichen:

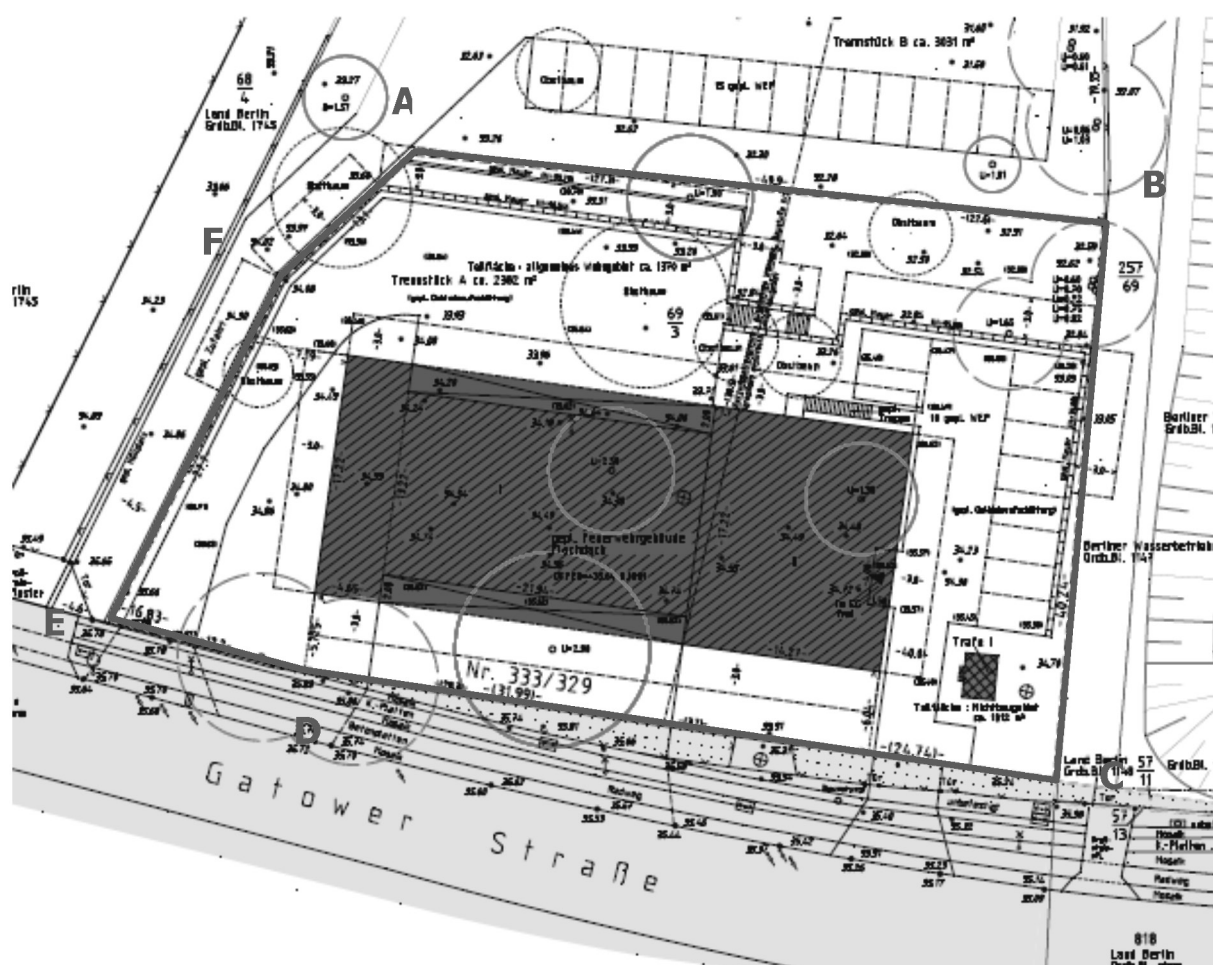
Baumschulenstr. 1	Treptow-Köpenick	Treptow	118	60	1.463	Objektanschrift Baumschulenstr. 1
-------------------	------------------	---------	-----	----	-------	--------------------------------------

Als neue Zeile wird dafür eingefügt:

Baumschulenstr. 1	Treptow-Köpenick	Treptow	118	60	1.093	Teilfläche
-------------------	------------------	---------	-----	----	-------	------------

Anlage E 2a  
Gatower Str. 333

Fläche: A, B, C, D, E, F, A



**Herausgeber:**

Senatsverwaltung für Justiz,  
Salzburger Straße 21–25, 10825 Berlin

**Redaktion:**

Salzburger Straße 21–25, 10825 Berlin, Telefon: 90 13 33 80, Telefax: 90 13 20 08  
E-Mail: gabriele.bluemel@senjust.berlin.de  
Homepage: www.berlin.de/senjust

**Verlag und Vertrieb:**

Wolters Kluwer Deutschland GmbH, Luxemburger Straße 449, 50939 Köln  
Telefon: 02 21/94 373-7000, 02 63 1/801-2222 (Kundenservice)  
Fax 02631/801-2223 (Kundenservice)  
E-Mail: info@wolterskluwer.de  
Internet: www.wkdis.de/www.wolterskluwer.de

**Bezugspreis:**

Vierteljährlich 17,40 € inkl. Versand und MwSt.  
bei sechswöchiger Kündigungsfrist zum Quartalsende.  
Laufender Bezug und Einzelhefte durch den Verlag.  
Preis dieses Heftes 2,70 € zzgl. Versand  
(Deutsche Bank München, Konto 222 02 75, BLZ 700 700 10)

**Druck:**

Druckhaus Tecklenborg, Siemensstraße 4, 48565 Steinfurt

Wolters Kluwer Deutschland GmbH  
Heddesdorfer Straße 31a • 56564 Neuwied  
Postvertriebsstück • 03227 • Entgelt bezahlt • Deutsche Post AG