

SPORTSTÄTTEN IN BERLIN

Statistik 2025

Vorwort

Sehr geehrte Damen und Herren,

mit der vorliegenden Sportstättenstatistik erhalten Sie den jährlichen Überblick über die landeseigenen Sportanlagen der Stadt Berlin. Die Darstellung bietet umfassende Einblicke in die räumliche Verteilung und die Vielfalt der Anlagentypen sowie die Versorgungssituation auf Grundlage der geltenden Orientierungswerte für den Sportflächenbedarf.

Die Statistik veranschaulicht das breit gefächerte Netz an Sportanlagen in Berlin – von Einrichtungen für den Breitensport bis hin zu international renommierten Wettkampfstätten des Spitzensports. Unterschiedliche Größen, Ausstattungen und Nutzungsmöglichkeiten prägen das Profil Berlins als Sportmetropole. Sie bilden die Voraussetzung, um nationale und internationale Sportveranstaltungen erfolgreich auszurichten und weiterzuentwickeln. Darüber hinaus sind Sportstätten ein unverzichtbarer Bestandteil der öffentlichen Daseinsvorsorge: Sie fördern wohnortnah Gesundheit, ermöglichen soziale Teilhabe und stärken den gesellschaftlichen Zusammenhalt in unserer Stadt.

Die Datengrundlage für die vorliegende Sportstättenstatistik bildet die Berliner Sportstätten-datenbank, die im Sportstättenportal Berlin zugänglich ist. In der vorliegenden Ausgabe werden die Daten in aggregierter Form aufbereitet, um insbesondere die Sportentwicklungsplanung evidenzbasiert zu unterstützen. Damit wird eine transparente Basis für sportpolitische Entscheidungen geschaffen.

Auch künftig wird die Qualität und Aktualität der Sportstättendaten kontinuierlich gesichert und weiterentwickelt. Damit leisten wir einen verlässlichen Beitrag zu einer nachhaltigen, bedarfsgerechten und chancengerechten Weiterentwicklung der Berliner Sportlandschaft.

Franziska Becker

Staatssekretärin für Sport

Inhaltsverzeichnis

Verzeichnis zu Karten, Tabellen und Abbildungen	3
1 Einleitung	4
2 Erläuterungen zur Sportstättenstatistik.....	5
3 Kern- und Eissportanlagen in Berlin	9
4 Versorgungsbilanz gemäß Orientierungswerten.....	27
Glossar	31
Impressum	35

Verzeichnis zu Karten, Tabellen und Abbildungen

Karten	Seite
Verteilung der Standorte mit Kern- und Eissportanlagen	10
Verteilung der Bäder nach Badtypen	11
Versorgungsbilanz mit ungedeckten Sportflächen nach Orientierungswert	28
Versorgungsbilanz mit gedeckten Sportflächen nach Orientierungswert	28
Tabellen	
Kernsportanlagen - Berlin Gesamt	12
Eissportanlagen - Berlin Gesamt	13
Kernsportanlagen - Berliner Bezirke	14
Kernsportanlagen - Prognoseräume je Bezirk	15-26
Abbildungen	
Flächenanteile Anlagentypen ungedeckter Kernsportanlagen	12
Flächenanteile Anlagentypen gedeckter Kernsportanlagen	12

1 Einleitung

Mit dieser Sportstättenstatistik legt die Senatsverwaltung für Inneres und Sport (SenInnSport) den Bestand an öffentlichen Sportanlagen im Land Berlin zum 31.12.2025 vor und zeigt die Grundversorgung für die Berlinerinnen und Berliner im Bereich Sport auf. Die vorliegende Statistik stellt die zweite Ausgabe der Sportstättenstatistik seit der grundlegenden Neuerhebung und Umstellung der Datengrundlagen dar.

Sportstättenportal liefert Datengrundlagen

Das Berliner Sportstättenportal¹ liefert die Daten für diese Statistik. Das Sportstättenportal ist eine digitale zentrale Plattform in Berlin, die der transparenten Vergabe von Sportstätten dienen soll. Ein wesentlicher Bestandteil dieses Portals ist die Sportstättendatenbank mit umfassenden Informationen zu Sportstandorten und Sportanlagen. Die Daten werden seit Start des Sportstättenportals im Februar 2024 von den Fachbereichen Sport der Bezirke bzw. im Falle der zentral verwalteten Sportstätten durch die zuständigen Fachbereiche der SenInnSport ergänzt und gepflegt und sind im Detail für die Öffentlichkeit einsehbar.

Die Sportstättenstatistik findet als verwaltungsinterne Arbeitsgrundlage in verschiedensten Bereichen des Berliner Verwaltungshandelns Anwendung. Sportstättendaten werden beispielsweise für die Erarbeitung der bezirklichen Sportentwicklungspläne, für die Sozialen Infrastrukturkonzepte (SIKO) in den Bezirken oder für den nach dem Sportförderungsgesetz turnusmäßig zu erstellenden Sportbericht an die Berliner Politik zu Grunde gelegt sowie dem Amt für Statistik Berlin-Brandenburg zur Auswertung und Veröffentlichung zur Verfügung gestellt.

Inhalte und Aufbau

Im Mittelpunkt der Sportstättenstatistik stehen die Kernsportanlagen in den 12 Bezirken einschließlich der Anlagen besonderer Zweckbestimmung. Diese stellen den wesentlichen Teil der Grundversorgung für die Sport treibende Berliner Bevölkerung dar (Details zur Abgrenzung im folgenden Kapitel).

Die Sportstättenstatistik 2025 ist inhaltlich wie folgt gegliedert:

- Kapitel 2: Erläuterung zentraler Begriffe
- Kapitel 3: Tabellen, Abbildungen und Karten zum Bestand an Kern- und Eissportanlagen in Berlin, in den Bezirken und den Prognoseräumen
- Kapitel 4: Tabellen und Karten zur Versorgungsbilanz gemäß Orientierungswerten für den Sportflächenbedarf
- Glossar: alphabetisch sortiertes Verzeichnis der verwendeten Begriffe

Hinweise

Das Sportstättenportal und damit die Sportstättendatenbank befinden sich weiterhin im Aufbau. Die Erweiterung, Aktualisierung und Korrektur der Sportstättendaten erfolgt laufend durch die Vergabestellen. In den folgenden Jahren sind Datenkorrekturen und Veränderungen in der Statistik zu erwarten, die auf diese Aktualisierungen zurückzuführen sind. Der Vergleich zur Statistik 2024 zeigt, dass Datenveränderungen auf diesen Umstand zurückzuführen sind. Daher wird auf Trendaussagen aktuell noch verzichtet.

¹ Link zum Sportstättenportal: <https://sportstaetten.berlin.de>

2 Erläuterungen zur Sportstättenstatistik

Sport wird an vielen verschiedenen Orten der Stadt ausgeübt. Die Sportstättenstatistik bildet mit den öffentlichen Kernsportanlagen einen Teil der Orte ab, die für Sport und Bewegung genutzt werden. Welche Sportstätten in der Sportstättenstatistik erfasst werden und welche Orte trotz sportlicher Nutzung nicht erfasst werden, ist im Folgenden dargelegt. Eine Erklärung zu den Begriffen kann auch dem Glossar entnommen werden.

In der Statistik erfasste Sportstätten

Öffentliche Sportanlagen sind explizit für den Sport geschaffene Sportstätten, die der öffentlichen Daseinsvorsorge dienen. Öffentliche Sportanlagen im Sinne dieser Statistik stehen im Eigentum des Landes Berlin oder einer landesunmittelbaren juristischen Person des öffentlichen Rechts. Anlagen im Eigentum juristischer Personen des privaten Rechts, deren Gesellschafter mehrheitlich das Land Berlin ist, sind ebenfalls öffentliche Sportanlagen.

Die in dieser Statistik abgebildeten öffentlichen Sportanlagen sind dem bezirklichen Fachvermögen Schule oder Sport, dem Fachvermögen der Hauptverwaltung oder dem Immobilien-Sondervermögen (SILB, SODA) zuzuordnen. Entsprechend erfolgt die Verwaltung der Anlagen von den Fachbereichen Schule oder Sport der Bezirke, von der für Sport oder Bildung zuständigen Senatsverwaltung oder auch durch die Berliner Immobilienmanagement GmbH (BIM). Die Bäder (Anlagen zum Schwimmen) werden in Berlin mehrheitlich von den Berliner Bäder-Betrieben (BBB) betrieben und verwaltet. Die BBB sind eine Anstalt öffentlichen Rechts (Staatsaufsicht SenInnSport) und haben ausschließlich das Land Berlin als Gesellschafterin.

Öffentliche Sportanlagen werden an einem **Standort** zusammengefasst und sind in definierte **Anlagentypen** (siehe unten) unterteilt. Sportanlagen befinden sich häufig an Schulstandorten.

Berliner Sportstätten werden unterschieden in Kernsportanlagen und Sondersportanlagen. **Kernsportanlagen** sind definiert als ungedeckte und gedeckte Anlagen für Leichtathletik, Spilsportarten und Schwimmen. Sie sollen in der Regel den Wettkampfanforderungen der Fachverbände oder dem Rahmenplan Schulsport entsprechen und für Übungs- und Trainingszwecke nutzbar sein.

Teile der Kernsportanlagen sind **Anlagen mit besonderer Zweckbestimmung**. Diese stehen nicht oder nur eingeschränkt dem Breiten-, Schulsport und/oder der Allgemeinheit zur Verfügung. Dies sind beispielsweise Landesleistungszentren, Polizeisportanlagen, sowie weitere Anlagen übergeordneter Bedeutung im Olympiapark Berlin, Friedrich-Ludwig-Jahnsportpark, Sportkomplex Paul-Heysel-Straße oder Sportforum Berlin.

In der Statistik unberücksichtigte Orte trotz sportlicher Nutzungen

Sondersportanlagen bzw. spezielle Sportanlagen sind gedeckte bzw. ungedeckte Sportstätten, die nicht zu den oben definierten Kernsportanlagen zählen. Dazu gehören u.a. Anlagen für Reitsport, Kegelsport, Wassersport (d.h. Segel-, Ruder-, Kanu-, Motorbootsport), Golfsport, Eissport oder Schießsport. Mit Ausnahme des Eissportes werden diese Sportanlagen in der vorliegenden Statistik nicht ausgewiesen.

In der Sportstättenstatistik unberücksichtigt bleiben außerdem:

- Orte für sportliche Nutzung, die in anderen Eigentumsverhältnissen als oben beschreiben sind, also sich z.B. im Privateigentum oder Eigentum des Bundes befinden. Dazu gehören Sporteinrichtung von kommerziellen Anbietern, von Wohnungseigentümern oder auch Vereinseigentum.
- Sportgelegenheiten im öffentlichen Raum, in Grünanlagen, auf Spielplätzen, öffentlichen Plätzen oder im Verkehrsraum. Dies sind u.a. Radwege, Bolzplätze, Skateanlagen, Kletteranlagen, Tischtennisplatten.
- Orte für sportliche Nutzung in Gebäuden oder auf Flächen weiterer Träger sozialer Infrastrukturen (z.B. in Volkshochschulen, Familienzentren, Kindertagesstätten, Einrichtungen der Jugendhilfe).

Die Statistik erfasst alle Sportanlagen mit den Sportflächen entsprechend der hier dargelegten Definitionen unabhängig davon ob sie zum 31.12.2025 temporär außer Betrieb oder in Sanierung waren.

Die **Anlagentypen** sind für Leichtathletik und Spisportarten im Land Berlin wie folgt definiert (Definition für Bäder und Eissportanlagen siehe unten)²:

Anlagentypen ungedeckte Kernsportanlagen:

400m-Rundlaufbahn	Als 400m-Rundlaufbahnen gelten ausschließlich wettkampfgerechte Rundlaufbahnen, die eine Gesamtlänge von 400m aufweisen und mindestens vier Kreisbogenbahnen (Einzelbahnen) besitzen. Die anrechenbare Gesamtfläche des Anlagentyps 400m-Rundlaufbahn beinhaltet nicht das innen liegende Großspielfeld.
Großspielfeld	Großspielfelder sind Spielfelder mit einer Mindestgröße von $\geq 62 \times 94$ m Sportfläche. D.h. Spielfeldfläche (60x90m) + erforderliche Sicherheitsabstände (gleicher Bodenbelag) auf den Stirn- u. Längsseiten.
Kleinspielfeld	Kleinspielfelder sind Spielfelder mit einer Mindestgröße von 13×24 m Sportfläche und einer Maximalgröße von $< 62 \times 94$ m Sportfläche.
Gymnastikwiese	Gymnastikwiesen sind Naturrasenflächen, die nicht als Spielfeld genutzt werden, keine Markierungen oder Bodenhülsen aufweisen und mindestens 15×20 m groß sind. Aufgrund der Besonderheit der Anlage fällt in diesen Typ auch das Maifeld im Olympiapark Berlin.
Leichtathletik-Einzelanlage	Leichtathletik-Einzelanlagen sind Kugelstoßanlagen, Laufbahnen für Kurzstrecken, unterläufige (< 400 m) sowie nicht wettkampfgerechte Rundlaufbahnen, Weit-, Drei-, Hochsprung- sowie Stabhochsprunganlagen, Diskus-, Hammerwurf- sowie Speerwurfanlagen. Diese Anlagen können sich in den Kreisbogensegmenten (Sektoren) einer Rundlaufbahn oder auf der Rundlaufbahn befinden oder sind unabhängig von einer Rundlaufbahn angelegt.
Sonstige ungedeckte Kernsportanlage	In den Typ der sonstigen Kernsportanlagen fallen ungedeckten Sportflächen, die z.B. nicht die Kriterien der Gymnastikwiesen oder der Kleinspielfelder (Mindestabmessungen) erfüllen, die sich aber dennoch zur sportlichen Nutzung eignen.
Tennisplatz	Tennisplätze sind einzelne, separate Spielfelder, die zusammenhängend eine Tennisanlage ergeben. Die Tennisspielfelder entsprechen den Anforderungen des DTB/IAKS-Handbuchs bzw. der DIN 18035.

Anlagentypen gedeckte Kernsportanlagen:

Halle	Sporthallen sind gedeckte Kernsportanlagen, die i.d.R. multifunktional für mehrere unterschiedliche Sportarten genutzt werden können. Es wird nach folgenden vier Hallengrößen unterschieden. Ausgangsgröße bei der Zuordnung zu den Hallengröße 1-4 ist das DIN-Maß für eine Einzelhalle (15×27 m). Hier ist sowohl die Mindestbreite als auch die Mindestlänge relevant. Diese Einteilung ist so gewählt, um eine Information darüber zu erhalten, welche und wie viele Spielfelder in der Halle Platz finden. Diese Kategorisierung kann in Einzelfällen dazu führen, dass Hallen trotz ihrer großen Sportfläche (z.B. Laufhalle oder Bogenschießhalle) aufgrund ihrer geringen Breite nicht der Größe 4, sondern der Größenklasse eingeordnet werden müssen, deren Mindestbreite sie erfüllen.
Halle Größe 1	$\geq 10 \times 12$ m bis $< 15 \times 27$ m (kleiner als Einzelhalle) In Größe 1 werden Hallen eingeordnet, welche sich in der Spanne $\geq 10 \times 12$ m bis $< 15 \times 27$ m befinden. In den meisten Fällen sind dies Sporthallen, Gymnastikräume oder andere gedeckte Anlagen, die die Mindestmaße einer Einzelhalle laut DIN 18032 nicht erfüllen.
Halle Größe 2	$\geq 15 \times 27$ m bis $< 22 \times 44$ m (Einzelhalle und größer) In Größe 2 werden Hallen eingeordnet, welche sich in der Spanne $\geq 15 \times 27$ m bis $< 22 \times 44$ m befinden und somit mindestens die Größe einer Einzelhalle von 15×27 m erfüllen. Größtenteils handelt es sich hier um nicht teilbare Einzelhallen laut DIN 18032.

² Zum Zeitpunkt der Erstellung der Sportstättenstatistik waren die Daten noch nicht vollständig aktualisiert und auf diese Definitionen angepasst. Es gibt somit Unschärfen sowohl bei der Zuordnung zum Anlagentyp wie auch bei Flächenangaben.

Halle Größe 3	>=22x44m bis <27x45m (Zweifachhalle und größer) In Größe 3 werden Hallen eingeordnet, welche sich in der Spanne >=22x44m bis <27x45m befinden und somit mindestens die Maße einer Zweifachhalle laut DIN 18032 erfüllen. Diese Hallen sind unter Umständen teilbar in 3 Teile, daher wird hier auch die TSH k eingeordnet.
Halle Größe 4	>27x45m (Dreifachhalle und größer) In Größe 4 werden Hallen eingeordnet, deren Mindestmaße >=27x45m betragen. Somit fallen in diese Kategorien größtenteils Dreifachhallen. In diese Kategorie fällt dementsprechend die TSH 199.
Kleinsthalle, Sportraum	Kleinsthallen und Sporträume sind gedeckte Kernsportflächen. Die Sportfläche ist kleiner als 10x12m.
Jugend- und Mehrzweckraum	Jugend- und Mehrzweckräume sind Räume, die durch zusätzlichen Ausbau und/oder Ausstattungen nicht nur für sportliche Zwecke, sondern auch für sekundäre Zwecke (z.B. Besprechungen, Schulungen und Kulturveranstaltungen) nutzbar sind.
Konditions- und Kraffraum	Konditions- und Kraffräume sind Räume, die aufgrund ihrer speziellen Ausstattung ausschließlich dem Kraft- und Fitnesstraining dienen.
Tennishalle	Als Tennishallen gelten ganzjährig vorhandene Hallen, nicht jedoch saisonal errichtete, wie z.B. Traglufthallen, die nur im Winter aufgebaut werden. Tennishallen beinhalten i.d.R. mehrere Tennisfelder. Tennisfelder sind Spielfelder, die den Anforderungen des DTB/IAKS-Handbuchs bzw. der DIN 18035 entsprechen.

Bäder

Die Bäder sind ein wichtiger Teil der Berliner Sportinfrastruktur. Sie zählen wie die oben benannten Anlagentypen zu den Kernsportanlagen. Zu unterscheiden sind Hallenbäder, Freibäder sowie Naturbäder entsprechend der unten dargelegten Definitionen. In der Sportstättenstatistik werden sowohl die Bäder der BBB erfasst als auch die weiteren Bäder im Eigentum des Landes Berlin. Letzteres sind u.a. Therapiebecken an Schulen mit sonderpädagogischem Förderschwerpunkt oder Bäder der Polizei, die i.d.R. nicht Vereinen oder der Öffentlichkeit zur Verfügung stehen. In der Statistik dargestellt wird die Wasserfläche der Becken in m². Bäder haben eine bezirksübergeordnete Bedeutung, weshalb keine Darstellung der Versorgungslage nach Bezirken oder Prognoseräumen erfolgt. Die BBB haben mit den BBB-Regionen 1-4 eigene Bezugsräume nach denen Analysen erfolgen, die nicht Gegenstand dieser Statistik sind.

Hallenbad	Hallenbäder sind Bäder mit künstlich angelegten gedeckten Becken. Hierzu zählen auch Bäder an Schulstandorten, die im Eigentum des Landes Berlin sind (oft kleinere Becken, die Therapien dienen). Hallenbäder eines Kombibades zählen in der Statistik als Hallenbad und das am Standort befindliche Freibad als solches, da Hallen- und Freibad an diesen Badstandorten unabhängig voneinander parallel genutzt werden können.
Freibad	Freibäder sind Bäder mit künstlich angelegten ungedeckten Becken. Die BBB bezeichnen diese Bäder als Sommerbäder. Freibäder eines Kombibades zählen in der Statistik als Freibad und das am Standort befindliche Hallenbad als solches, da Frei- und Hallenbad an diesen Badstandorten unabhängig voneinander parallel genutzt werden können.
Naturbad	Naturbäder bzw. Strandbäder sind Bäder an natürlichen Gewässern mit abgegrenzter Bade- und Liegefläche und badeähnlicher Infrastruktur. Die Naturbäder in Berlin sind zumeist verpachtet. In der Statistik unberücksichtigt bleiben die vor dem Bootsverkehr geschützten Badestellen. Eine Angabe der Wasserfläche erfolgt für die Naturbäder nicht.

Eissportanlagen

Eissportanlagen zählen zu den Sondersportanlagen. Sie dienen der Ausübung von Eissportarten wie Eisschnelllauf, Eiskunstlauf, Eishockey, Eisstockschießen und Curling sowie dem öffentlichen Eislaufen. Zu unterscheiden ist in ungedeckte und gedeckte Eissportanlagen sowie in Eislaufbahnen und Eisflächen (vertiefend S. 13).

Sportfläche

In der Sportstättenstatistik wird neben der Anzahl der Anlagen die Sportfläche dargestellt. Für Bäder ist dies die Wasserfläche. Unter dem Begriff der **Sportfläche** wird die für sportliche Aktivitäten uneingeschränkt nutzbare Fläche verstanden. Bei gedeckten Anlagen entspricht sie dem Raummaß von Wand zu Wand. Bei ungedeckten Anlagen handelt es sich i.d.R. um die Fläche der jeweiligen Sportanlage einschließlich aller Sicherheitsabstände. Die Sportfläche bildet die Grundlage für die Berechnung der Versorgungsbilanz, sofern sie zu einem Kern-sport-Anlagentyp gehört (siehe oben) und für den Breiten-, Schulsport oder die Allgemeinheit zur Verfügung steht.

Versorgungsbilanz & Orientierungswerte

Zentrale Grundlage für die Sportentwicklungsplanung ist die Gegenüberstellung von Bestand und Bedarf an Sportflächen. Daraus ergibt sich die Versorgungsbilanz in m² (dargestellt in Kapitel 4). Die Versorgungsbilanz wird in Berlin mittels Orientierungswerten in Bezug zur entsprechenden Bevölkerungszahl bzw. Bevölkerungsprognose abgebildet. Als Orientierungswerte gelten

- 1,47 m² pro Einwohnenden für ungedeckte Sportflächen und
- 0,2 m² pro Einwohnenden für gedeckte Sportflächen.

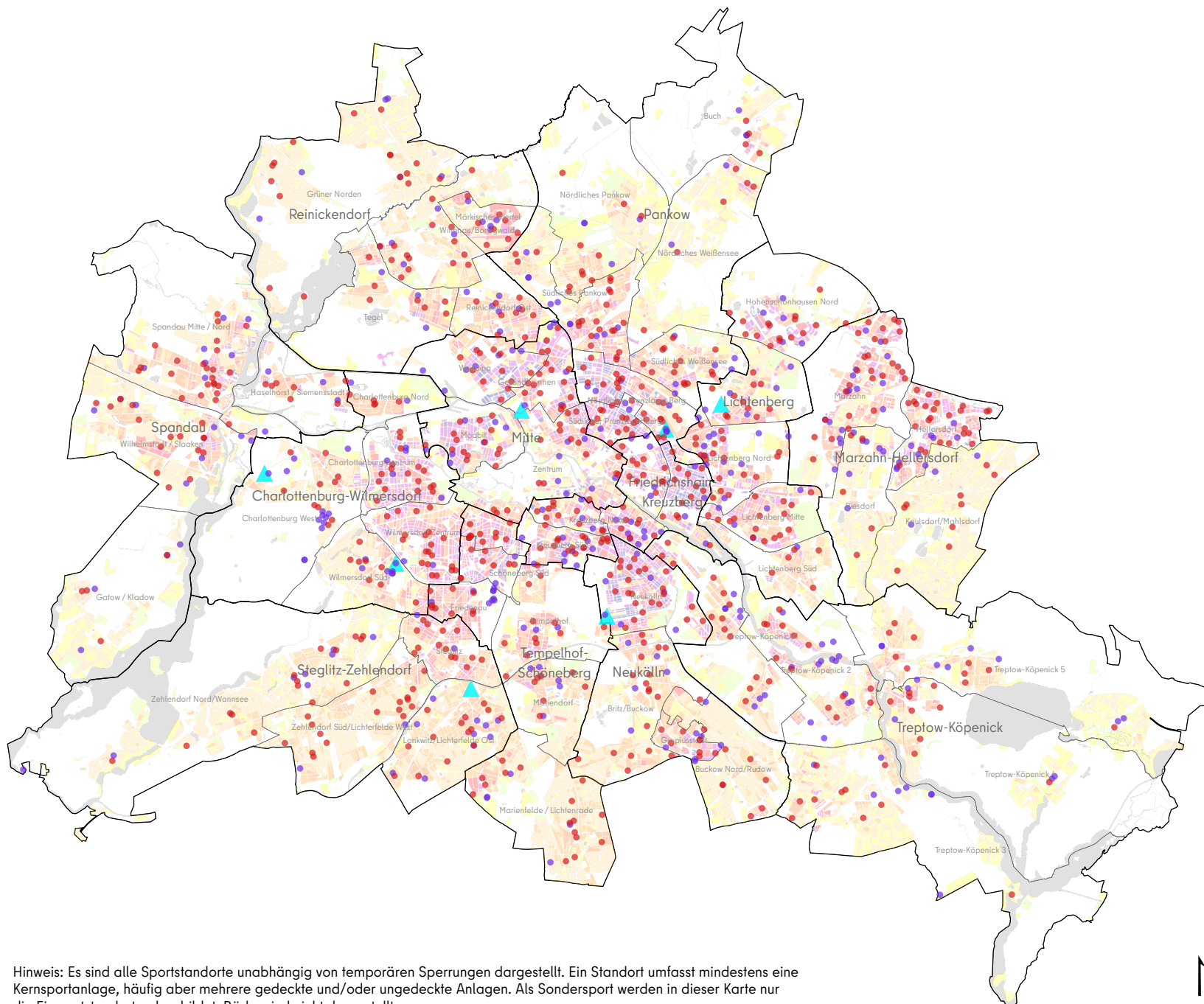
Die Wasserflächen der Bäder werden in der Versorgungsbilanz nicht berücksichtigt. Bezugsraum für die Darlegung der Versorgungsbilanz sind die Prognoseräume der Bezirke. Als Prognoseräum wird eine Ebene der Lebensweltlich orientierten Räume (LOR) als Teil der kleinräumigen Gliederung für Berlin bezeichnet. Das Stadtgebiet ist in insgesamt 58 Prognoseräume eingeteilt.

3 Kern- und Eissportanlagen in Berlin

Inhalte Kapitel 3

		Seite
Karte	Verteilung der Standorte mit Kern- und Eissportanlagen	10
Karte	Verteilung der Bäder nach Badtypen	11
Tabellen	Kernsportanlagen Berlin Gesamt	12
Tabellen	Eissportanlagen Berlin Gesamt	13
Tabellen	Kernsportanlagen Berliner Bezirke	14
Tabellen	Kernsportanlagen nach Prognoseräumen je Bezirk	
	01 Mitte	15
	02 Friedrichshain-Kreuzberg	16
	03 Pankow	17
	04 Charlottenburg-Wilmersdorf	18
	05 Spandau	19
	06 Steglitz-Zehlendorf	20
	07 Tempelhof-Schöneberg	21
	08 Neukölln	22
	09 Treptow-Köpenick	23
	10 Marzahn-Hellersdorf	24
	11 Lichtenberg	25
	12 Reinickendorf	26

Verteilung der Standorte mit
Kern- und Eissportanlagen
vor dem Hintergrund der
Bevölkerungsdichte




Legende

- Kernsportstandorte [340]
- Schulstandorte mit Kernsportanlage(n) [745]
- ▲ Eissportstandorte [7]
- Grenze Prognoseräum
- Grenze Bezirk / Land
- Bevölkerungsdichte
1 bis > 550 EW/ha

Datenstand: 31.12.2025

Datenquellen: SenInnSport (Sportstätten-
datenbank des Sportstättenportals Berlin),
Hintergrundkarten: Einwohnerdichte 2024
(Umweltatlas), gewässerkarte Flächen,
lebensweltlich orientierte Räume
(LOR, 01.01.2021)




Senatsverwaltung für Inneres und Sport
Referat IV C | Sportinfrastruktur und
Sportentwicklung

Hinweis: Es sind alle Sportstandorte unabhängig von temporären Sperrungen dargestellt. Ein Standort umfasst mindestens eine Kernsportanlage, häufig aber mehrere gedeckte und/oder ungedeckte Anlagen. Als Sondersport werden in dieser Karte nur die Eissportstandorte abgebildet. Bäder sind nicht dargestellt.

**Verteilung der Bäder nach
Badtypen vor dem
Hintergrund der
Bevölkerungsdichte**


Legende

- Hallenbad [41]
 - Hallenbad Schule* [22]
 - Freibad [20]
 - Naturbad [13]
 - Grenze Bezirk / Land
 - Grenze Prognoseraum
- 
 Bevölkerungsdichte
 1 bis > 550 EW/ha

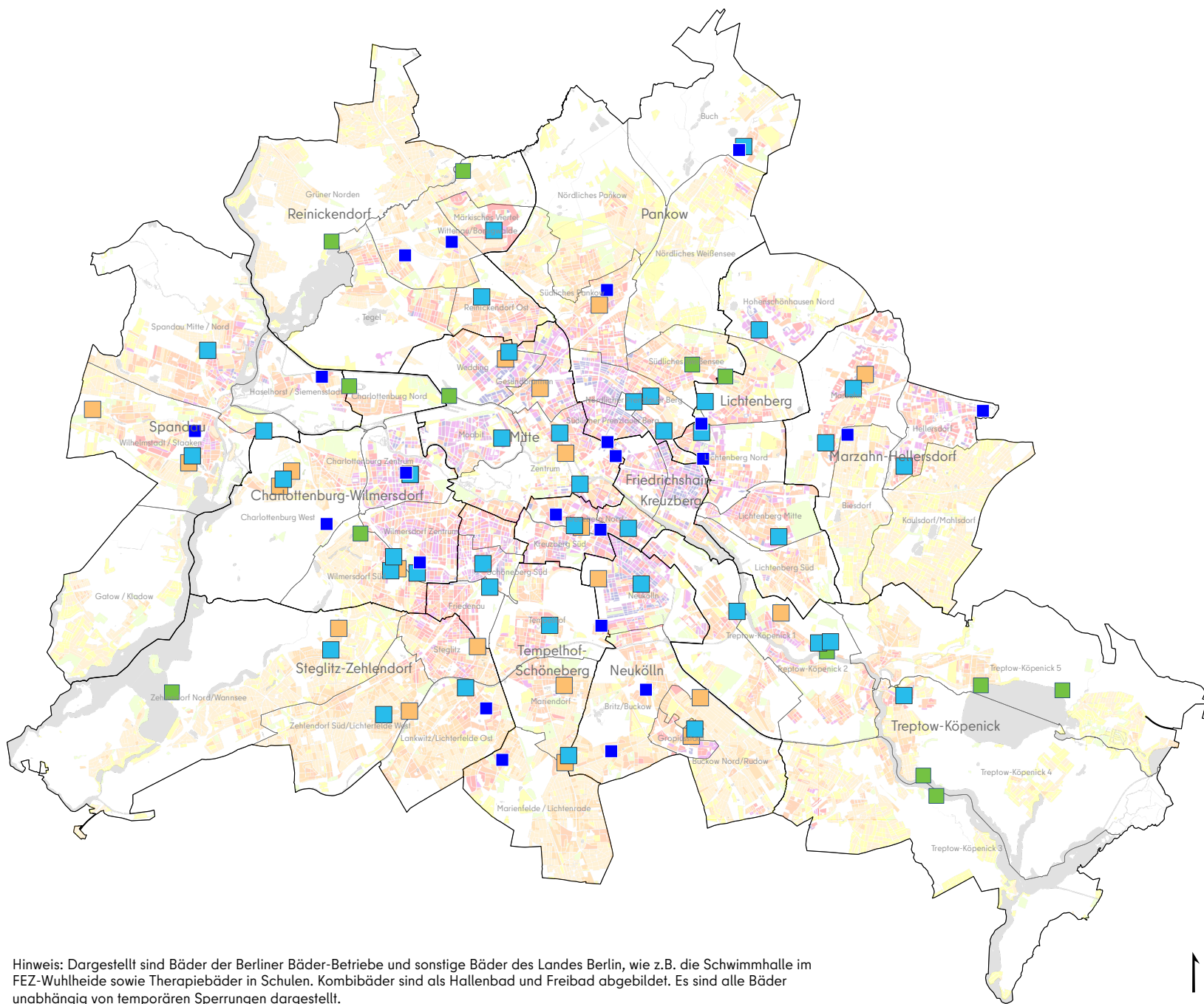
* I.d.R. kleine Therapiebecken an Schulen mit sonderpädagogischem Förderschwerpunkt.

Datenstand: 31.12.2025

Datenquellen: SenInnSport (Sportstätten-datenbank des Sportstättenportals Berlin), Berliner Bäder-Betriebe
 Hintergrundkarten: Einwohnerdichte 2024 (Umweltatlas), Gewässerkarte Flächen, Lebensweltlich orientierte Räume (LOR, 01.01.2021)



Senatsverwaltung für Inneres und Sport
 Referat IV C | Sportinfrastruktur und Sportentwicklung



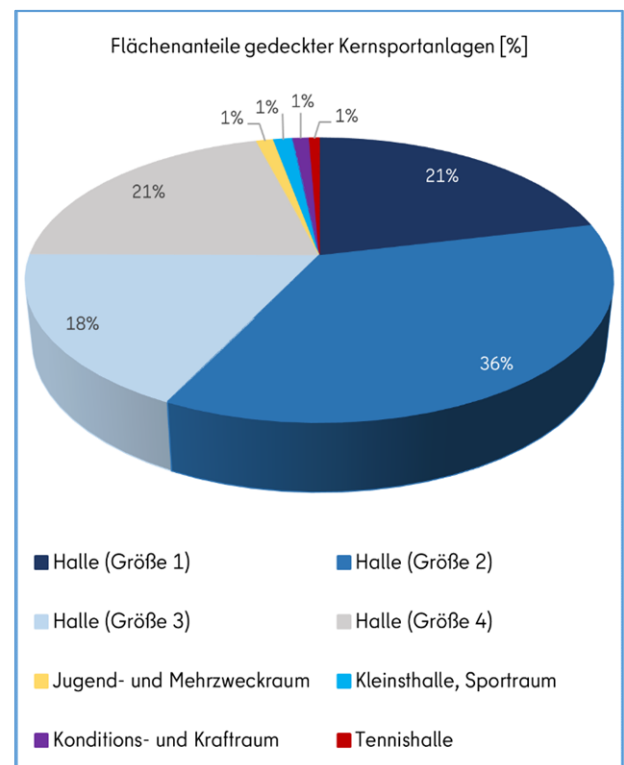
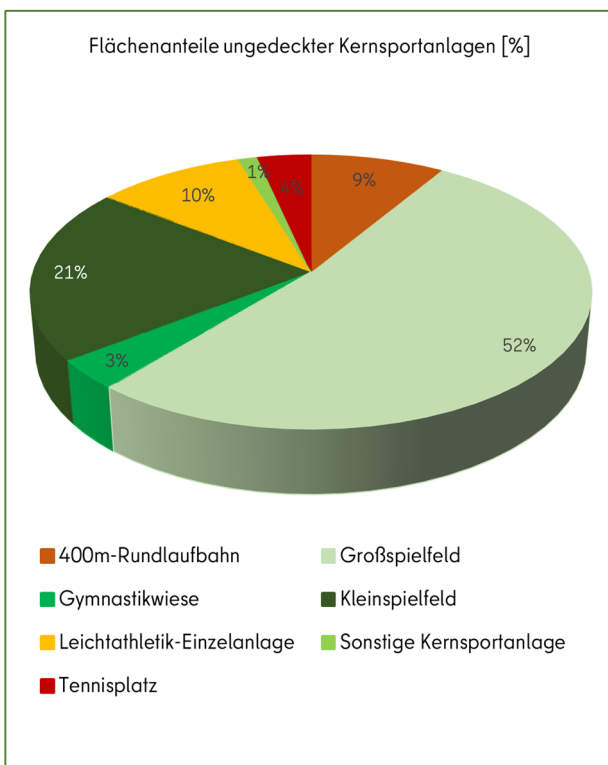
Hinweis: Dargestellt sind Bäder der Berliner Bäder-Betriebe und sonstige Bäder des Landes Berlin, wie z.B. die Schwimmhalle im FEZ-Wuhlheide sowie Therapiebäder in Schulen. Kombibäder sind als Hallenbad und Freibad abgebildet. Es sind alle Bäder unabhängig von temporären Sperrungen dargestellt.

Kernsportanlagen

Inkl. der Gesamflächen aller Sportanlagen mit besonderer Zweckbestimmung sowie unabhängig von temporären Teil- oder Vollschießungen.

Ungedeckte Kernsportanlagen	Fläche [m ²]	Anzahl
400m-Rundlaufbahn	367.749	81
Großspielfeld	2.177.047	349
Gymnastikwiese	146.899	42
Kleinspielfeld	856.848	758
Leichtathletik-Einzelanlage	410.759	1.487
Sonstige Kernsportanlage	54.244	272
Tennisplatz	147.520	230
Gesamtergebnis	4.161.066	3.219

Gedeckte Kernsportanlagen	Fläche [m ²]	Anzahl
Halle >=10x12m bis <15x27m (Größe 1)	145.591	541
Halle >=15x27m bis <22x44m (Größe 2)	245.092	404
Halle >=22x44m bis <27x45m (Größe 3)	121.667	136
Halle >=27x45m (Größe 4)	141.778	105
Jugend- und Mehrzweckraum	7.620	138
Kleinsthalle, Sportraum	8.379	104
Konditions- und Krafraum	7.486	96
Tennishalle	4.458	5
Gesamtergebnis	682.071	1.529



Bäder

Ungedeckte Bäder	Fläche [m ²]	Anzahl
Freibad	38.558	20
Naturbad		13
Gesamtergebnis	38.558	33

Gedeckte Bäder	Fläche [m ²]	Anzahl
Hallenbad	30.548	63

Erfasst werden Bäder der Berliner Bäder-Betriebe und sonstige Bäder des Landes Berlin wie z. B. Therapiebecken in Schulen mit sonderpädagogischen Förderschwerpunkt. Für Naturbäder wird keine Wasserfläche angegeben.

Eissportanlagen Berlin Gesamt

Eissportanlagen zählen nicht zum Kernsport. Es sind spezielle Sportanlagen bzw. Sondersportanlagen. Aufgrund der hohen Bedeutung für den Sport im Land Berlin werden die Anlagen in der vorliegenden Sportstättenstatistik mit aufgeführt.

Definition: Eissportanlagen dienen der Ausübung von Eissportarten wie Eisschnelllauf, Eiskunstlauf, Eishockey, Eisstockschießen und Curling sowie dem öffentlichen Eislaufen. Zu unterscheiden ist in ungedeckte und gedeckte Eissportanlagen sowie in Eisflächen und Eislaufbahnen. Eine Standardschnelllaufbahn besteht gemäß DIN 18036 aus einer 400m-Rundlaufbahn. Eine Standardeisfläche hat die Maße 30x60m.

Im Land Berlin gibt es an sieben landeseigenen Standorten insgesamt 16 Eissportanlagen, wie die Tabellen unten zeigen. Dargestellt sind alle Eissportanlagen im Eigentum des Landes Berlin, unabhängig davon ob sie zum 31.12.2025 temporär außer Betrieb oder in Sanierung waren.

Ungedeckte Eissportanlagen		
Bezirk	Name Standort	Bezeichnung Anlage
Mitte	Erika-Heß-Eisstadion	Eissportfläche
Charlottenburg-Wilmersdorf	Horst-Dohm-Eisstadion	Eissportfläche
Charlottenburg-Wilmersdorf	Horst-Dohm-Eisstadion	400m-Eislaufbahn
Steglitz-Zehlendorf	Eisbahn Lankwitz	Eisfläche
Steglitz-Zehlendorf	Eisbahn Lankwitz	Curling
Neukölln	Eisstadion im Werner-Seelenbinder-Sportpark	Publikumslaufbahn
Neukölln	Eisstadion im Werner-Seelenbinder-Sportpark	Wettkampffläche

Gedeckte Eissportanlagen		
Bezirk	Name Standort	Bezeichnung Anlage
Mitte	Erika-Heß-Eisstadion	Eissporthalle
Pankow	Sportkomplex Berlin (PHS)	Eissporthalle
Charlottenburg-Wilmersdorf	Eissporthalle Charlottenburg (PO9)	Eissportfläche 1 (Halle)
Charlottenburg-Wilmersdorf	Eissporthalle Charlottenburg (PO9)	Eissportfläche 2 (überdacht)
Lichtenberg	Sportforum Berlin	Eishalle 1
Lichtenberg	Sportforum Berlin	Eisschnelllaufhalle 400m-Bahn
Lichtenberg	Sportforum Berlin	Eisschnelllaufhalle 262m-Bahn
Lichtenberg	Sportforum Berlin	Eisschnelllaufhalle-Innenfläche
Lichtenberg	Sportforum Berlin	Trainingshallenkomplex-Eishalle 2

Ungedeckte Kernsportanlagen	Mitte		Friedrichshain-		Pankow		Charlottenburg-		Spandau		Steglitz-Zehlendorf		Tempelhof-		Neukölln		Treptow-Köpenick		Marzahn-Hellersdorf		Lichtenberg		Reinickendorf		Gesamt:	Gesamt:
	Fläche [m²]	Anzahl	Fläche [m²]	Anzahl	Fläche [m²]	Anzahl	Fläche [m²]	Anzahl	Fläche [m²]	Anzahl	Fläche [m²]	Anzahl	Fläche [m²]	Anzahl	Fläche [m²]	Anzahl	Fläche [m²]	Anzahl	Fläche [m²]	Anzahl	Fläche [m²]	Anzahl	Fläche [m²]	Anzahl	Fläche [m²]	Anzahl
400m-Rundlaufbahn	17.200	3	21.450	4	34.645	7	40.730	9	37.810	9	30.579	6	27.160	7	32.865	7	21.998	6	33.785	6	8.445	3	53.065	11	359.732	78
Großspielfeld	153.659	25	90.310	15	177.910	28	245.353	41	206.216	31	152.926	25	151.166	25	175.870	27	214.027	33	115.776	19	113.338	20	198.454	32	1.995.006	321
Gymnastikwiese									4.605	9		1			1.653	1	2.712	7	1.744	2	14.769	17	10.916	2	36.399	39
Kleinspielfeld	43.789	52	56.572	47	68.492	77	87.314	67	39.315	52	94.400	77	92.269	69	73.970	52	94.563	61	50.477	61	67.150	63	47.542	53	815.852	731
Leichtathletik-Einzelanlage	35.980	126	23.358	84	50.592	142	20.737	125	27.535	125	30.001	144	29.674	134	26.776	102	40.872	119	23.510	132	26.447	102	21.676	118	357.157	1.453
Sonstige Kernsportanlage	3.249	21	2.236	14	6.802	35	6.359	32	5.253	25	3.198	18	4.400	22	3.698	18	5.698	22	5.726	27	2.994	14	2.527	16	52.140	264
Tennisplatz			6.804	4	18.792	30	4.140	6	14.707	26			15.800	24	7.619	13	46.062	74	8.712	14	15.317	27			137.953	218
Gesamtergebnis	253.877	227	200.730	168	357.232	319	404.633	280	335.440	277	311.104	271	320.469	281	322.451	220	425.932	322	239.730	261	248.459	246	334.180	232	3.754.238	3.104

Gedeckte Kernsportanlagen	Fläche [m²]		Anzahl		Fläche [m²]		Anzahl		Fläche [m²]		Anzahl		Fläche [m²]		Anzahl		Fläche [m²]		Anzahl		Fläche [m²]		Anzahl		Gesamt:	Gesamt:
	Fläche [m²]	Anzahl	Fläche [m²]	Anzahl	Fläche [m²]	Anzahl	Fläche [m²]	Anzahl	Fläche [m²]	Anzahl	Fläche [m²]	Anzahl	Fläche [m²]	Anzahl	Fläche [m²]	Anzahl	Fläche [m²]	Anzahl	Fläche [m²]	Anzahl	Fläche [m²]	Anzahl	Fläche [m²]	Anzahl	Fläche [m²]	Anzahl
Halle (Größe 1)	16.136	62	10.743	42	14.770	58	14.957	55	7.584	29	16.606	57	18.638	65	16.974	59	7.091	28	1.775	8	3.705	16	13.333	48	142.312	527
Halle (Größe 2)	19.747	34	15.255	26	19.503	36	15.756	22	13.763	19	17.308	27	18.385	27	15.409	20	18.582	37	33.946	65	28.032	48	20.055	31	235.741	392
Halle (Größe 3)	8.264	8	8.712	11	23.554	25	8.876	11	3.925	5	5.965	6	4.038	4	3.872	4	13.186	14	14.718	16	12.047	17	8.057	8	115.215	129
Halle (Größe 4)	2.430	2	8.505	7	11.313	9	18.917	9	11.107	10	10.144	8	4.860	4	8.505	7	7.978	6	10.125	8	9.845	8	3.465	2	107.195	80
Jugend- und Mehrzweckraum	402	3			493	12	241	6	186	5	85	1			168	2	2.201	38	365	5	1.379	25	57	3	5.577	100
Kleinsthalle, Sportraum	597	7	1.126	17	1.060	12	438	9	94	1	363	4	456	8	657	9			1.225	22		1	217	3	6.232	93
Konditions- und Krafraum	443	6	391	3	959	11	389	7	589	6	433	6	72	1			1.295	16	132	1	475	9	100	2	5.279	68
Tennishalle									1.850	2							2.608	3							4.458	5
Gesamtergebnis	48.019	122	44.731	106	71.652	163	59.575	119	39.099	77	50.902	109	46.449	109	45.585	101	52.942	142	62.286	125	55.483	124	45.284	97	622.009	1.394

Kernsportanlagen mit besonderer Zweckbestimmung*

Ungedeckte Kernsportanlagen	Fläche [m²]		Anzahl		Fläche [m²]		Anzahl		Fläche [m²]		Anzahl		Fläche [m²]		Anzahl		Fläche [m²]		Anzahl		Fläche [m²]		Anzahl		Gesamt:	Gesamt:
	Fläche [m²]	Anzahl	Fläche [m²]	Anzahl	Fläche [m²]	Anzahl	Fläche [m²]	Anzahl	Fläche [m²]	Anzahl	Fläche [m²]	Anzahl	Fläche [m²]	Anzahl	Fläche [m²]	Anzahl	Fläche [m²]	Anzahl	Fläche [m²]	Anzahl	Fläche [m²]	Anzahl	Fläche [m²]	Anzahl	Fläche [m²]	Anzahl
400m-Rundlaufbahn					8.018	2		1																	8.018	3
Großspielfeld	7.223	1			17.454	4	74.590	12	29.523	4	7.488	1									40.112	5	5.652	1	182.041	28
Gymnastikwiese					9.700	1	100.800	2																	110.500	3
Kleinspielfeld			1.001	1	11.311	7	11.263	8	1.026	2	2.597	3									11.906	5	1.892	1	40.996	27
Leichtathletik-Einzelanlage					19.255	17	312	14													34.035	3			53.602	34
Sonstige Kernsportanlage																					1.824	5	280	1	2.104	8
Tennisplatz					3.543	6	6.024	6																	9.567	12
Gesamtergebnis	7.223	1	1.001	1	69.280	39	192.989	43	30.549	6	10.085	4									87.877	18	7.824	3	406.828	115

Gedeckte Kernsportanlagen	Fläche [m²]		Anzahl		Fläche [m²]		Anzahl		Fläche [m²]		Anzahl		Fläche [m²]		Anzahl		Fläche [m²]		Anzahl		Fläche [m²]		Anzahl		Gesamt:	Gesamt:
	Fläche [m²]	Anzahl	Fläche [m²]	Anzahl	Fläche [m²]	Anzahl	Fläche [m²]	Anzahl	Fläche [m²]	Anzahl	Fläche [m²]	Anzahl	Fläche [m²]	Anzahl	Fläche [m²]	Anzahl	Fläche [m²]	Anzahl	Fläche [m²]	Anzahl	Fläche [m²]	Anzahl	Fläche [m²]	Anzahl	Fläche [m²]	Anzahl
Halle (Größe 1)			254	1	719	4	317	2	346	1	147	1	375	1							953	3	168	1	3.279	14
Halle (Größe 2)			507	1	839	1		1	630	1	945	2					486	1			5.088	4	856	1	9.351	12
Halle (Größe 3)	1.153	1			760	1	990	2	1.156	1											2.394	2			6.453	7
Halle (Größe 4)					15.361	15	1.000	2	1.716	1											16.506	7			34.583	25
Jugend- und Mehrzweckraum					184	6	906	14							496	6					457	12			2.043	38
Kleinsthalle, Sportraum					487	5	154	1													1.505	5			2.146	11
Konditions- und Krafraum					412	7	155	2							603	8					1.038	11			2.207	28
Gesamtergebnis	1.153	1	761	2	18.762	39	3.522	24	3.848	4	1.092	3	375	1			1.099	14	486	1	27.941	44	1.024	2	60.062	135

Bäder**

	Fläche [m²]		Anzahl		Fläche [m²]		Anzahl		Fläche [m²]		Anzahl		Fläche [m²]		Anzahl		Fläche [m²]		Anzahl		Fläche [m²]		Anzahl		Gesamt:	Gesamt:
	Fläche [m²]	Anzahl	Fläche [m²]	Anzahl	Fläche [m²]	Anzahl	Fläche [m²]	Anzahl	Fläche [m²]	Anzahl	Fläche [m²]	Anzahl	Fläche [m²]	Anzahl	Fläche [m²]	Anzahl	Fläche [m²]	Anzahl	Fläche [m²]	Anzahl	Fläche [m²]	Anzahl	Fläche [m²]	Anzahl	Fläche [m²]	Anzahl
Freibad	4.608	3	3.803	1	2.596	1	5.537	4	3.021	2	3.746	2	5.648	2	7.787	3	1.611	1	201	1					38.558	20
Hallenbad	3.365	5	1.959	4	4.617	7	2.645	9	1.999	5	2.261	4	3.447	6	1.779	4	2.126	4	2.006	5	2.768	6	1.576	4	30.548	63
Naturbad		1				1		2																		13
Gesamtergebnis	7.973	9	5.762	5	7.213	9	8.183	15	5.020	7	6.007	7	9.095	8	9.566	7	3.737	10	2.207	6	2.768	7	1.576	6	69.105	96

*Anlagen mit besonderer Zweckbestimmung sind Kernsportanlagen, die nicht oder nur eingeschränkt dem Breiten-, Schulsport und/oder der Allgemeinheit zur Verfügung stehen.

**Bäder der Berliner Bäder-Betriebe und sonstige Bäder des Landes Berlin wie z. B. Therapiebecken in Schulen mit sonderpädagogischen Förderschwerpunkt.

Ungedeckte Kernsportanlagen	Zentrum		Moabit		Gesundbrunnen		Wedding		Gesamt:	Gesamt:
	Fläche [m ²]	Anzahl	Fläche [m ²]	Anzahl	Fläche [m ²]	Anzahl	Fläche [m ²]	Anzahl	Fläche [m ²]	Anzahl
400m-Rundlaufbahn			11.095	2			6.105	1	17.200	3
Großspielfeld	5.400	1	50.503	8	49.652	8	48.104	8	153.659	25
Gymnastikwiese										
Kleinspielfeld	9.328	11	9.406	13	18.699	20	6.357	8	43.789	52
Leichtathletik-Einzelanlage	12.422	29	4.311	30	10.009	34	9.239	33	35.980	126
Sonstige Kernsportanlage	1.188	9	634	4	507	3	920	5	3.249	21
Tennisplatz										
Gesamtergebnis	28.337	50	75.949	57	78.866	65	70.725	55	253.877	227

Gedeckte Kernsportanlagen	Zentrum		Moabit		Gesundbrunnen		Wedding		Gesamt:	Gesamt:
	Fläche [m ²]	Anzahl	Fläche [m ²]	Anzahl	Fläche [m ²]	Anzahl	Fläche [m ²]	Anzahl	Fläche [m ²]	Anzahl
Halle (Größe 1)	2.534	12	4.976	17	4.964	18	3.662	15	16.136	62
Halle (Größe 2)	6.870	13	5.781	10	2.139	4	4.958	7	19.747	34
Halle (Größe 3)	3.137	3	2.048	2	968	1	2.111	2	8.264	8
Halle (Größe 4)					2.430	2			2.430	2
Jugend- und Mehrzweckraum			268	1	58	1	76	1	402	3
Kleinsthalle, Sportraum	201	3	190	2	107	1	99	1	597	7
Konditions- und Krafraum	100	1	155	1	139	2	48	2	443	6
Tennishalle										
Gesamtergebnis	12.842	32	13.418	33	10.805	29	10.954	28	48.019	122

Kernsportanlagen mit besonderer Zweckbestimmung*

Ungedeckte Kernsportanlagen	Zentrum		Moabit		Gesundbrunnen		Wedding		Gesamt:	Gesamt:
	Fläche [m ²]	Anzahl	Fläche [m ²]	Anzahl	Fläche [m ²]	Anzahl	Fläche [m ²]	Anzahl	Fläche [m ²]	Anzahl
400m-Rundlaufbahn										
Großspielfeld			7.223	1					7.223	1
Gymnastikwiese										
Kleinspielfeld										
Leichtathletik-Einzelanlage										
Sonstige Kernsportanlage										
Tennisplatz										
Gesamtergebnis			7.223	1					7.223	1

Gedeckte Kernsportanlagen	Zentrum		Moabit		Gesundbrunnen		Wedding		Gesamt:	Gesamt:
	Fläche [m ²]	Anzahl	Fläche [m ²]	Anzahl	Fläche [m ²]	Anzahl	Fläche [m ²]	Anzahl	Fläche [m ²]	Anzahl
Halle (Größe 1)										
Halle (Größe 2)										
Halle (Größe 3)			1.153	1					1.153	1
Halle (Größe 4)										
Jugend- und Mehrzweckraum										
Kleinsthalle, Sportraum										
Konditions- und Krafraum										
Gesamtergebnis			1.153	1					1.153	1

Bäder**

	Zentrum		Moabit		Gesundbrunnen		Wedding		Gesamt:	Gesamt:
	Fläche [m ²]	Anzahl	Fläche [m ²]	Anzahl	Fläche [m ²]	Anzahl	Fläche [m ²]	Anzahl	Fläche [m ²]	Anzahl
Freibad	474	1			2.040	1	2.093	1	4.608	3
Hallenbad	1.238	3	969	1			1.159	1	3.365	5
Naturbad								1		1
Gesamtergebnis	1.712	4	969	1	2.040	1	3.252	3	7.973	9

*Anlagen mit besonderer Zweckbestimmung sind Kernsportanlagen, die nicht oder nur eingeschränkt dem Breiten-, Schulsport und/oder der Allgemeinheit zur Verfügung stehen.

**Bäder der Berliner Bäder-Betriebe und sonstige Bäder des Landes Berlin wie z. B. Therapiebecken in Schulen mit sonderpädagogischen Förderschwerpunkt.

Ungedeckte Kernsportanlagen	Kreuzberg Nord		Kreuzberg Süd		Kreuzberg Ost		Friedrichshain West		Friedrichshain Ost		Gesamt: Fläche [m ²]	Gesamt: Anzahl
	Fläche [m ²]	Anzahl	Fläche [m ²]	Anzahl	Fläche [m ²]	Anzahl	Fläche [m ²]	Anzahl	Fläche [m ²]	Anzahl		
400m-Rundlaufbahn	5.100	1	11.305	2					5.045	1	21.450	4
Großspielfeld	17.940	3	25.742	4	10.800	2	12.540	2	23.288	4	90.310	15
Gymnastikwiese												
Kleinspielfeld	12.016	5	15.422	15	14.260	12	4.634	6	10.240	9	56.572	47
Leichtathletik-Einzelanlage	3.992	13	4.956	18	4.715	17	2.243	10	7.452	26	23.358	84
Sonstige Kernsportanlage	442	3	759	5	351	2	162	1	522	3	2.236	14
Tennisplatz	1.944	1	1.296	1			1.944	1	1.620	1	6.804	4
Gesamtergebnis	41.434	26	59.480	45	30.126	33	21.523	20	48.167	44	200.730	168

Gedeckte Kernsportanlagen	Kreuzberg Nord		Kreuzberg Süd		Kreuzberg Ost		Friedrichshain West		Friedrichshain Ost		Gesamt: Fläche [m ²]	Gesamt: Anzahl
	Fläche [m ²]	Anzahl	Fläche [m ²]	Anzahl	Fläche [m ²]	Anzahl	Fläche [m ²]	Anzahl	Fläche [m ²]	Anzahl		
Halle (Größe 1)	2.106	8	2.594	10	2.469	9	1.753	7	1.820	8	10.743	42
Halle (Größe 2)	1.764	2	3.420	5	4.752	7	2.527	6	2.793	6	15.255	26
Halle (Größe 3)	968	1	3.872	6	968	1	968	1	1.936	2	8.712	11
Halle (Größe 4)	2.430	2	1.215	1	1.215	1	2.430	2	1.215	1	8.505	7
Jugend- und Mehrzweckraum												
Kleinsthalle, Sportraum	192	3	162	3	220	2	209	4	343	5	1.126	17
Konditions- und Krafraum			64	1			255	1	71	1	391	3
Tennishalle												
Gesamtergebnis	7.460	16	11.327	26	9.624	20	8.143	21	8.178	23	44.731	106

Kernsportanlagen mit besonderer Zweckbestimmung*

Ungedeckte Kernsportanlagen	Kreuzberg Nord		Kreuzberg Süd		Kreuzberg Ost		Friedrichshain West		Friedrichshain Ost		Gesamt: Fläche [m ²]	Gesamt: Anzahl
	Fläche [m ²]	Anzahl	Fläche [m ²]	Anzahl	Fläche [m ²]	Anzahl	Fläche [m ²]	Anzahl	Fläche [m ²]	Anzahl		
400m-Rundlaufbahn												
Großspielfeld												
Gymnastikwiese												
Kleinspielfeld			1.001	1							1.001	1
Leichtathletik-Einzelanlage												
Sonstige Kernsportanlage												
Tennisplatz												
Gesamtergebnis			1.001	1							1.001	1

Gedeckte Kernsportanlagen	Kreuzberg Nord		Kreuzberg Süd		Kreuzberg Ost		Friedrichshain West		Friedrichshain Ost		Gesamt: Fläche [m ²]	Gesamt: Anzahl
	Fläche [m ²]	Anzahl	Fläche [m ²]	Anzahl	Fläche [m ²]	Anzahl	Fläche [m ²]	Anzahl	Fläche [m ²]	Anzahl		
Halle (Größe 1)							254	1			254	1
Halle (Größe 2)			507	1							507	1
Halle (Größe 3)												
Halle (Größe 4)												
Jugend- und Mehrzweckraum												
Kleinsthalle, Sportraum												
Konditions- und Krafraum												
Gesamtergebnis			507	1			254	1			761	2

Bäder**

	Kreuzberg Nord		Kreuzberg Süd		Kreuzberg Ost		Friedrichshain West		Friedrichshain Ost		Gesamt: Fläche [m ²]	Gesamt: Anzahl
	Fläche [m ²]	Anzahl	Fläche [m ²]	Anzahl	Fläche [m ²]	Anzahl	Fläche [m ²]	Anzahl	Fläche [m ²]	Anzahl		
Freibad	3.803	1									3.803	1
Hallenbad	597	3			1.363	1					1.959	4
Naturbad												
Gesamtergebnis	4.399	4			1.363	1					5.762	5

*Anlagen mit besonderer Zweckbestimmung sind Kernsportanlagen, die nicht oder nur eingeschränkt dem Breiten-, Schulsport und/oder der Allgemeinheit zur Verfügung stehen.

**Bäder der Berliner Bäder-Betriebe und sonstige Bäder des Landes Berlin wie z. B. Therapiebecken in Schulen mit sonderpädagogischen Förderschwerpunkt.

Ungedeckte Kernsportanlagen	Buch		Nördliches Pankow		Nördliches Weißensee		Südliches Pankow		Südliches Weißensee		Nördlicher Prenzlauer Berg		Südlicher Prenzlauer Berg		Gesamt:	Gesamt:
	Fläche [m²]	Anzahl	Fläche [m²]	Anzahl	Fläche [m²]	Anzahl	Fläche [m²]	Anzahl	Fläche [m²]	Anzahl	Fläche [m²]	Anzahl	Fläche [m²]	Anzahl	Fläche [m²]	Anzahl
400m-Rundlaufbahn	4.485	1	5.500	1			5.700	1	12.855	3	6.105	1			34.645	7
Großspielfeld	7.140	1	23.600	4	16.230	3	32.641	5	75.949	11	22.350	4			177.910	28
Gymnastikwiese																
Kleinspielfeld	2.984	5	8.962	8	12.012	9	12.651	18	16.314	17	4.664	9	10.905	11	68.492	77
Leichtathletik-Einzelanlage	900	5	6.829	14	6.197	12	18.710	33	11.570	42	2.896	19	3.491	17	50.592	142
Sonstige Kernsportanlage			270	2			1.189	7	1.577	7	1.745	8	2.021	11	6.802	35
Tennisplatz	3.888	6	1.296	2			9.072	15	4.536	7					18.792	30
Gesamtergebnis	19.397	18	46.457	31	34.439	24	79.963	79	122.801	87	37.760	41	16.417	39	357.232	319

Gedeckte Kernsportanlagen	Fläche [m²]	Anzahl	Fläche [m²]	Anzahl	Fläche [m²]	Anzahl	Fläche [m²]	Anzahl	Fläche [m²]	Anzahl	Fläche [m²]	Anzahl	Fläche [m²]	Anzahl	Gesamt:	Gesamt:
	Fläche [m²]	Anzahl	Fläche [m²]	Anzahl	Fläche [m²]	Anzahl	Fläche [m²]	Anzahl	Fläche [m²]	Anzahl	Fläche [m²]	Anzahl	Fläche [m²]	Anzahl	Fläche [m²]	Anzahl
Halle (Größe 1)	209	1	1.092	5	542	2	2.485	11	3.726	11	4.399	19	2.317	9	14.770	58
Halle (Größe 2)	741	1	1.824	3	456	1	4.929	10	4.051	7	4.541	8	2.961	6	19.503	36
Halle (Größe 3)	1.980	2	1.373	2	990	1	2.025	2	2.904	3	8.927	9	5.355	6	23.554	25
Halle (Größe 4)	1.188	1	1.215	1	4.050	3			3.645	3	1.215	1			11.313	9
Jugend- und Mehrzweckraum	117	1						1	256	8			120	2	493	12
Kleinsthalle, Sportraum	187	1					234	6	370	3	270	2			1.060	12
Konditions- und Kraffraum	115	1			83	1	81	2	509	5	171	2			959	11
Tennishalle																
Gesamtergebnis	4.536	8	5.504	11	6.121	8	9.754	32	15.460	40	19.523	41	10.753	23	71.652	163

Kernsportanlagen mit besonderer Zweckbestimmung*

Ungedeckte Kernsportanlagen	Buch		Nördliches Pankow		Nördliches Weißensee		Südliches Pankow		Südliches Weißensee		Nördlicher Prenzlauer Berg		Südlicher Prenzlauer Berg		Gesamt:	Gesamt:
	Fläche [m²]	Anzahl	Fläche [m²]	Anzahl	Fläche [m²]	Anzahl	Fläche [m²]	Anzahl	Fläche [m²]	Anzahl	Fläche [m²]	Anzahl	Fläche [m²]	Anzahl	Fläche [m²]	Anzahl
400m-Rundlaufbahn											8.018	2			8.018	2
Großspielfeld											17.454	4			17.454	4
Gymnastikwiese											9.700	1			9.700	1
Kleinspielfeld											11.311	7			11.311	7
Leichtathletik-Einzelanlage											19.255	17			19.255	17
Sonstige Kernsportanlage											1		1		2	2
Tennisplatz											3.543	6			3.543	6
Gesamtergebnis											69.280	38	1		69.280	39

Gedeckte Kernsportanlagen	Fläche [m²]	Anzahl	Fläche [m²]	Anzahl	Fläche [m²]	Anzahl	Fläche [m²]	Anzahl	Fläche [m²]	Anzahl	Fläche [m²]	Anzahl	Fläche [m²]	Anzahl	Gesamt:	Gesamt:
	Fläche [m²]	Anzahl	Fläche [m²]	Anzahl	Fläche [m²]	Anzahl	Fläche [m²]	Anzahl	Fläche [m²]	Anzahl	Fläche [m²]	Anzahl	Fläche [m²]	Anzahl	Fläche [m²]	Anzahl
Halle (Größe 1)											719	4			719	4
Halle (Größe 2)			839	1											839	1
Halle (Größe 3)											760	1			760	1
Halle (Größe 4)											15.361	15			15.361	15
Jugend- und Mehrzweckraum											184	6			184	6
Kleinsthalle, Sportraum											487	5			487	5
Konditions- und Kraffraum											412	7			412	7
Gesamtergebnis			839	1							17.923	38			18.762	39

Bäder**

Freibad	Buch		Nördliches Pankow		Nördliches Weißensee		Südliches Pankow		Südliches Weißensee		Nördlicher Prenzlauer Berg		Südlicher Prenzlauer Berg		Gesamt:	Gesamt:
	Fläche [m²]	Anzahl	Fläche [m²]	Anzahl	Fläche [m²]	Anzahl	Fläche [m²]	Anzahl	Fläche [m²]	Anzahl	Fläche [m²]	Anzahl	Fläche [m²]	Anzahl	Fläche [m²]	Anzahl
Freibad							2.596	1							2.596	1
Hallenbad	427	2									3.752	3	439	2	4.617	7
Naturbad										1					1	1
Gesamtergebnis	427	2					2.596	1			1	3.752	3	439	7.213	9

*Anlagen mit besonderer Zweckbestimmung sind Kernsportanlagen, die nicht oder nur eingeschränkt dem Breiten-, Schulsport und/oder der Allgemeinheit zur Verfügung stehen.

**Bäder der Berliner Bäder-Betriebe und sonstige Bäder des Landes Berlin wie z. B. Therapiebecken in Schulen mit sonderpädagogischen Förderschwerpunkt.

Ugedeckte Kernsportanlagen	Charlottenburg Nord		Charlottenburg West		Charlottenburg Zentrum		Wilmersdorf Süd		Wilmersdorf Zentrum		Gesamt:	
	Fläche [m ²]	Anzahl	Fläche [m ²]	Anzahl	Fläche [m ²]	Anzahl	Fläche [m ²]	Anzahl	Fläche [m ²]	Anzahl	Fläche [m ²]	Anzahl
400m-Rundlaufbahn	3.845	1	23.535	6			13.350	2			40.730	9
Großspielfeld	35.600	6	117.521	19	17.626	3	61.476	11	13.130	2	245.353	41
Gymnastikwiese												
Kleinspielfeld	19.962	9	38.258	16	11.886	18	3.600	6	13.608	18	87.314	67
Leichtathletik-Einzelanlage	3.609	16	6.954	35	3.768	24	1.771	23	4.636	27	20.737	125
Sonstige Kernsportanlage	467	2	3.606	13	220	2	1.092	9	974	6	6.359	32
Tennisplatz			4.140	6							4.140	6
Gesamtergebnis	63.483	34	194.015	95	33.500	47	81.289	51	32.348	53	404.633	280

Gedekte Kernsportanlagen	Fläche [m ²]	Anzahl	Fläche [m ²]	Anzahl	Fläche [m ²]	Anzahl	Fläche [m ²]	Anzahl	Fläche [m ²]	Anzahl	Gesamt: Fläche [m ²]	Gesamt: Anzahl
Halle (Größe 1)	972	3	2.691	9	2.999	10	2.252	10	6.044	23	14.957	55
Halle (Größe 2)	1.799	2	3.471	5	5.726	9	2.386	3	2.375	3	15.756	22
Halle (Größe 3)	968	1			3.872	4	1.936	2	2.100	4	8.876	11
Halle (Größe 4)			11.627	3	3.645	3	2.430	2	1.215	1	18.917	9
Jugend- und Mehrzweckraum		1		1	65	1		2	176	1	241	6
Kleinsthalle, Sportraum			87	1	106	3	54	1	191	4	438	9
Konditions- und Krafraum				1	145	2	176	3	68	1	389	7
Tennishalle												
Gesamtergebnis	3.739	7	17.875	20	16.558	32	9.234	23	12.169	37	59.575	119

Kernsportanlagen mit besonderer Zweckbestimmung*

Ugedeckte Kernsportanlagen	Charlottenburg Nord		Charlottenburg West		Charlottenburg Zentrum		Wilmersdorf Süd		Wilmersdorf Zentrum		Gesamt:	
	Fläche [m ²]	Anzahl	Fläche [m ²]	Anzahl	Fläche [m ²]	Anzahl	Fläche [m ²]	Anzahl	Fläche [m ²]	Anzahl	Fläche [m ²]	Anzahl
400m-Rundlaufbahn				1								1
Großspielfeld			74.590	12							74.590	12
Gymnastikwiese			100.800	2							100.800	2
Kleinspielfeld			11.263	8							11.263	8
Leichtathletik-Einzelanlage			312	14							312	14
Sonstige Kernsportanlage												
Tennisplatz			6.024	6							6.024	6
Gesamtergebnis			192.989	43							192.989	43

Gedekte Kernsportanlagen	Fläche [m ²]	Anzahl	Fläche [m ²]	Anzahl	Fläche [m ²]	Anzahl	Fläche [m ²]	Anzahl	Fläche [m ²]	Anzahl	Gesamt: Fläche [m ²]	Gesamt: Anzahl
Halle (Größe 1)			317	2							317	2
Halle (Größe 2)				1								1
Halle (Größe 3)			990	2							990	2
Halle (Größe 4)			1.000	2							1.000	2
Jugend- und Mehrzweckraum			906	14							906	14
Kleinsthalle, Sportraum			154	1							154	1
Konditions- und Krafraum			155	2							155	2
Gesamtergebnis			3.522	24							3.522	24

Bäder**

	Fläche [m ²]	Anzahl	Fläche [m ²]	Anzahl	Fläche [m ²]	Anzahl	Fläche [m ²]	Anzahl	Fläche [m ²]	Anzahl	Gesamt: Fläche [m ²]	Gesamt: Anzahl
Freibad			3.985	3			1.553	1			5.537	4
Hallenbad			480	1	1.309	3	175	2	682	3	2.645	9
Naturbad		1						1				2
Gesamtergebnis		1	4.465	4	1.309	3	1.728	4	682	3	8.183	15

*Anlagen mit besonderer Zweckbestimmung sind Kernsportanlagen, die nicht oder nur eingeschränkt dem Breiten-, Schulsport und/oder der Allgemeinheit zur Verfügung stehen.

**Bäder der Berliner Bäder-Betriebe und sonstige Bäder des Landes Berlin wie z. B. Therapiebecken in Schulen mit sonderpädagogischen Förderschwerpunkt.

Ungedeckte Kernsportanlagen	Spandau Mitte/ Nord		Wilhelmstadt/ Staaken		Haselhorst/ Siemensstadt		Gatow/ Kladow		Gesamt:	Gesamt:
	Fläche [m ²]	Anzahl	Fläche [m ²]	Anzahl	Fläche [m ²]	Anzahl	Fläche [m ²]	Anzahl	Fläche [m ²]	Anzahl
400m-Rundlaufbahn	12.400	3	12.410	3	8.600	2	4.400	1	37.810	9
Großspielfeld	67.400	10	87.806	13	24.449	4	26.561	4	206.216	31
Gymnastikwiese	1.584	3	2.589	5			432	1	4.605	9
Kleinspielfeld	14.028	19	13.105	20	8.067	9	4.115	4	39.315	52
Leichtathletik-Einzelanlage	11.281	54	8.809	42	4.910	16	2.535	13	27.535	125
Sonstige Kernsportanlage	2.083	10	2.650	13	336	1	184	1	5.253	25
Tennisplatz			8.133	15	4.013	7	2.561	4	14.707	26
Gesamtergebnis	108.776	99	135.502	111	50.375	39	40.788	28	335.440	277

Gedekte Kernsportanlagen	Fläche [m ²]	Anzahl	Fläche [m ²]	Anzahl	Fläche [m ²]	Anzahl	Fläche [m ²]	Anzahl	Gesamt:	Gesamt:
	Fläche [m ²]	Anzahl	Fläche [m ²]	Anzahl	Fläche [m ²]	Anzahl	Fläche [m ²]	Anzahl	Fläche [m ²]	Anzahl
Halle (Größe 1)	4.022	14	2.739	9	677	5	146	1	7.584	29
Halle (Größe 2)	7.011	9	5.006	6	1.334	3	412	1	13.763	19
Halle (Größe 3)	1.980	2	955	1	990	2			3.925	5
Halle (Größe 4)	3.597	3	1.235	1	2.489	3	3.786	3	11.107	10
Jugend- und Mehrzweckraum	148	2	38	1		2			186	5
Kleinsthalle, Sportraum					94	1			94	1
Konditions- und Krafraum	114	2	287	2	188	2			589	6
Tennishalle					1.255	1	595	1	1.850	2
Gesamtergebnis	16.872	32	10.261	20	7.028	19	4.939	6	39.099	77

Kernsportanlagen mit besonderer Zweckbestimmung*

Ungedeckte Kernsportanlagen	Spandau Mitte/ Nord		Wilhelmstadt/ Staaken		Haselhorst/ Siemensstadt		Gatow/ Kladow		Gesamt:	Gesamt:
	Fläche [m ²]	Anzahl	Fläche [m ²]	Anzahl	Fläche [m ²]	Anzahl	Fläche [m ²]	Anzahl	Fläche [m ²]	Anzahl
400m-Rundlaufbahn									29.523	4
Großspielfeld	29.523	4							29.523	4
Gymnastikwiese									1.026	2
Kleinspielfeld	1.026	2							1.026	2
Leichtathletik-Einzelanlage										
Sonstige Kernsportanlage										
Tennisplatz										
Gesamtergebnis	30.549	6							30.549	6

Gedekte Kernsportanlagen	Fläche [m ²]	Anzahl	Fläche [m ²]	Anzahl	Fläche [m ²]	Anzahl	Fläche [m ²]	Anzahl	Gesamt:	Gesamt:
	Fläche [m ²]	Anzahl	Fläche [m ²]	Anzahl	Fläche [m ²]	Anzahl	Fläche [m ²]	Anzahl	Fläche [m ²]	Anzahl
Halle (Größe 1)	346	1							346	1
Halle (Größe 2)	630	1							630	1
Halle (Größe 3)	1.156	1							1.156	1
Halle (Größe 4)	1.716	1							1.716	1
Jugend- und Mehrzweckraum										
Kleinsthalle, Sportraum										
Konditions- und Krafraum										
Gesamtergebnis	3.848	4							3.848	4

Bäder**

	Fläche [m ²]	Anzahl	Fläche [m ²]	Anzahl	Fläche [m ²]	Anzahl	Fläche [m ²]	Anzahl	Gesamt:	Gesamt:
	Fläche [m ²]	Anzahl	Fläche [m ²]	Anzahl	Fläche [m ²]	Anzahl	Fläche [m ²]	Anzahl	Fläche [m ²]	Anzahl
Freibad			3.021	2					3.021	2
Hallenbad	566	2	1.034	2	400	1			1.999	5
Naturbad										
Gesamtergebnis	566	2	4.055	4	400	1			5.020	7

*Anlagen mit besonderer Zweckbestimmung sind Kernsportanlagen, die nicht oder nur eingeschränkt dem Breiten-, Schulsport und/oder der Allgemeinheit zur Verfügung stehen.

**Bäder der Berliner Bäder-Betriebe und sonstige Bäder des Landes Berlin wie z. B. Therapiebecken in Schulen mit sonderpädagogischen Förderschwerpunkt.

Ungedeckte Kernsportanlagen	Steglitz		Lankwitz/ Lichterfelde Ost		Zehlendorf Süd/ Lichterfelde West		Zehlendorf Nord/ Wannsee		Gesamt:	Gesamt:
	Fläche [m ²]	Anzahl	Fläche [m ²]	Anzahl	Fläche [m ²]	Anzahl	Fläche [m ²]	Anzahl	Fläche [m ²]	Anzahl
400m-Rundlaufbahn	13.139	2	6.465	1	5.350	2	5.625	1	30.579	6
Großspielfeld	17.592	3	47.191	8	20.625	3	67.518	11	152.926	25
Gymnastikwiese								1		1
Kleinspielfeld	14.194	12	33.630	23	22.735	24	23.841	18	94.400	77
Leichtathletik-Einzelanlage	3.470	25	12.923	42	7.222	40	6.385	37	30.001	144
Sonstige Kernsportanlage	879	5	783	5	1.016	5	520	3	3.198	18
Tennisplatz										
Gesamtergebnis	49.274	47	100.993	79	56.948	74	103.890	71	311.104	271

Gedekte Kernsportanlagen	Steglitz		Lankwitz/ Lichterfelde Ost		Zehlendorf Süd/ Lichterfelde West		Zehlendorf Nord/ Wannsee		Gesamt:	Gesamt:
	Fläche [m ²]	Anzahl	Fläche [m ²]	Anzahl	Fläche [m ²]	Anzahl	Fläche [m ²]	Anzahl	Fläche [m ²]	Anzahl
Halle (Größe 1)	4.977	17	3.853	14	4.158	14	3.617	12	16.606	57
Halle (Größe 2)	3.111	5	5.366	8	3.152	5	5.679	9	17.308	27
Halle (Größe 3)	968	1	968	1	2.093	2	1.936	2	5.965	6
Halle (Größe 4)			3.645	3	2.835	2	3.664	3	10.144	8
Jugend- und Mehrzweckraum							85	1	85	1
Kleinsthalle, Sportraum					96	1	267	3	363	4
Konditions- und Krafraum	35	1	238	3	67	1	93	1	433	6
Tennishalle										
Gesamtergebnis	9.090	24	14.070	29	12.401	25	15.341	31	50.902	109

Kernsportanlagen mit besonderer Zweckbestimmung*

Ungedeckte Kernsportanlagen	Steglitz		Lankwitz/ Lichterfelde Ost		Zehlendorf Süd/ Lichterfelde West		Zehlendorf Nord/ Wannsee		Gesamt:	Gesamt:
	Fläche [m ²]	Anzahl	Fläche [m ²]	Anzahl	Fläche [m ²]	Anzahl	Fläche [m ²]	Anzahl	Fläche [m ²]	Anzahl
400m-Rundlaufbahn									7.488	1
Großspielfeld			7.488	1					7.488	1
Gymnastikwiese										
Kleinspielfeld		1	950	1			1.647	1	2.597	3
Leichtathletik-Einzelanlage										
Sonstige Kernsportanlage										
Tennisplatz										
Gesamtergebnis		1	8.438	2			1.647	1	10.085	4

Gedekte Kernsportanlagen	Steglitz		Lankwitz/ Lichterfelde Ost		Zehlendorf Süd/ Lichterfelde West		Zehlendorf Nord/ Wannsee		Gesamt:	Gesamt:
	Fläche [m ²]	Anzahl	Fläche [m ²]	Anzahl	Fläche [m ²]	Anzahl	Fläche [m ²]	Anzahl	Fläche [m ²]	Anzahl
Halle (Größe 1)			147	1					147	1
Halle (Größe 2)			945	1		1			945	2
Halle (Größe 3)										
Halle (Größe 4)										
Jugend- und Mehrzweckraum										
Kleinsthalle, Sportraum										
Konditions- und Krafraum										
Gesamtergebnis			1.092	2		1			1.092	3

Bäder**

	Steglitz		Lankwitz/ Lichterfelde Ost		Zehlendorf Süd/ Lichterfelde West		Zehlendorf Nord/ Wannsee		Gesamt:	Gesamt:
	Fläche [m ²]	Anzahl	Fläche [m ²]	Anzahl	Fläche [m ²]	Anzahl	Fläche [m ²]	Anzahl	Fläche [m ²]	Anzahl
Freibad	2.863	1			883	1			3.746	2
Hallenbad			611	2	1.250	1	400	1	2.261	4
Naturbad								1		1
Gesamtergebnis	2.863	1	611	2	2.133	2	400	2	6.007	7

*Anlagen mit besonderer Zweckbestimmung sind Kernsportanlagen, die nicht oder nur eingeschränkt dem Breiten-, Schulsport und/oder der Allgemeinheit zur Verfügung stehen.

**Bäder der Berliner Bäder-Betriebe und sonstige Bäder des Landes Berlin wie z. B. Therapiebecken in Schulen mit sonderpädagogischen Förderschwerpunkt.

Ungedeckte Kernsportanlagen	Schöneberg Nord		Schöneberg Süd		Friedenau		Tempelhof		Mariendorf		Marienfelde/ Lichtenrade		Gesamt:	Gesamt:
	Fläche [m ²]	Anzahl	Fläche [m ²]	Anzahl	Fläche [m ²]	Anzahl	Fläche [m ²]	Anzahl	Fläche [m ²]	Anzahl	Fläche [m ²]	Anzahl	Fläche [m ²]	Anzahl
400m-Rundlaufbahn					12.210	2		1	4.250	1	10.700	3	27.160	7
Großspielfeld			17.600	3	29.673	5	24.366	4	48.254	8	31.273	5	151.166	25
Gymnastikwiese														
Kleinspielfeld	8.101	8	8.583	8	33.433	15	11.115	10	12.608	10	18.429	18	92.269	69
Leichtathletik-Einzelanlage	2.664	10	3.913	16	6.101	29	5.258	27	3.861	16	7.878	36	29.674	134
Sonstige Kernsportanlage	171	1	1.322	6	474	2	663	3	162	1	1.608	9	4.400	22
Tennisplatz					5.184	8	3.240	5	4.856	7	2.520	4	15.800	24
Gesamtergebnis	10.936	19	31.418	33	87.075	61	44.642	50	73.991	43	72.408	75	320.469	281

Gedeckte Kernsportanlagen	Schöneberg Nord		Schöneberg Süd		Friedenau		Tempelhof		Mariendorf		Marienfelde/ Lichtenrade		Gesamt:	Gesamt:
	Fläche [m ²]	Anzahl	Fläche [m ²]	Anzahl	Fläche [m ²]	Anzahl	Fläche [m ²]	Anzahl	Fläche [m ²]	Anzahl	Fläche [m ²]	Anzahl	Fläche [m ²]	Anzahl
Halle (Größe 1)	1.266	5	4.464	16	4.121	15	3.881	13	2.712	9	2.195	7	18.638	65
Halle (Größe 2)	2.721	4	861	1	2.468	4	4.117	6	1.171	2	7.047	10	18.385	27
Halle (Größe 3)			1.936	2	1.134	1					968	1	4.038	4
Halle (Größe 4)	1.215	1	1.215	1							2.430	2	4.860	4
Jugend- und Mehrzweckraum														
Kleinsthalle, Sportraum			28	1	163	3	123	2	54	1	88	1	456	8
Konditions- und Krafraum									72	1			72	1
Tennishalle														
Gesamtergebnis	5.202	10	8.504	21	7.885	23	8.121	21	4.010	13	12.729	21	46.449	109

Kernsportanlagen mit besonderer Zweckbestimmung*

Ungedeckte Kernsportanlagen	Schöneberg Nord		Schöneberg Süd		Friedenau		Tempelhof		Mariendorf		Marienfelde/ Lichtenrade		Gesamt:	Gesamt:
	Fläche [m ²]	Anzahl	Fläche [m ²]	Anzahl	Fläche [m ²]	Anzahl	Fläche [m ²]	Anzahl	Fläche [m ²]	Anzahl	Fläche [m ²]	Anzahl	Fläche [m ²]	Anzahl
400m-Rundlaufbahn														
Großspielfeld														
Gymnastikwiese														
Kleinspielfeld														
Leichtathletik-Einzelanlage														
Sonstige Kernsportanlage														
Tennisplatz														
Gesamtergebnis														

Gedeckte Kernsportanlagen	Schöneberg Nord		Schöneberg Süd		Friedenau		Tempelhof		Mariendorf		Marienfelde/ Lichtenrade		Gesamt:	Gesamt:
	Fläche [m ²]	Anzahl	Fläche [m ²]	Anzahl	Fläche [m ²]	Anzahl	Fläche [m ²]	Anzahl	Fläche [m ²]	Anzahl	Fläche [m ²]	Anzahl	Fläche [m ²]	Anzahl
Halle (Größe 1)					375	1							375	1
Halle (Größe 2)														
Halle (Größe 3)														
Halle (Größe 4)														
Jugend- und Mehrzweckraum														
Kleinsthalle, Sportraum														
Konditions- und Krafraum														
Gesamtergebnis					375	1							375	1

Bäder**

	Schöneberg Nord		Schöneberg Süd		Friedenau		Tempelhof		Mariendorf		Marienfelde/ Lichtenrade		Gesamt:	Gesamt:
	Fläche [m ²]	Anzahl	Fläche [m ²]	Anzahl	Fläche [m ²]	Anzahl	Fläche [m ²]	Anzahl	Fläche [m ²]	Anzahl	Fläche [m ²]	Anzahl	Fläche [m ²]	Anzahl
Freibad									5.648	2			5.648	2
Hallenbad			707	1	1.163	1	463	2	1.054	1	60	1	3.447	6
Naturbad														
Gesamtergebnis			707	1	1.163	1	463	2	6.702	3	60	1	9.095	8

*Anlagen mit besonderer Zweckbestimmung sind Kernsportanlagen, die nicht oder nur eingeschränkt dem Breiten-, Schulsport und/oder der Allgemeinheit zur Verfügung stehen.

**Bäder der Berliner Bäder-Betriebe und sonstige Bäder des Landes Berlin wie z. B. Therapiebecken in Schulen mit sonderpädagogischen Förderschwerpunkt.

Ungedeckte Kernsportanlagen	Neukölln		Britz/Buckow		Gropiusstadt		Buckow Nord/Rudow		Gesamt:	Gesamt:
	Fläche [m ²]	Anzahl	Fläche [m ²]	Anzahl	Fläche [m ²]	Anzahl	Fläche [m ²]	Anzahl	Fläche [m ²]	Anzahl
400m-Rundlaufbahn	14.645	3	12.115	3	6.105	1			32.865	7
Großspielfeld	73.904	12	65.058	10	17.368	2	19.540	3	175.870	27
Gymnastikwiese							1.653	1	1.653	1
Kleinspielfeld	11.064	16	31.806	20	21.169	9	9.931	7	73.970	52
Leichtathletik-Einzelanlage	6.103	33	13.462	44	730	8	6.482	17	26.776	102
Sonstige Kernsportanlage	1.237	8	1.775	6	200	1	486	3	3.698	18
Tennisplatz	275	1	5.184	8	2.160	4			7.619	13
Gesamtergebnis	107.228	73	129.400	91	47.732	25	38.092	31	322.451	220

Gedeckte Kernsportanlagen	Neukölln		Britz/Buckow		Gropiusstadt		Buckow Nord/Rudow		Gesamt:	Gesamt:
	Fläche [m ²]	Anzahl	Fläche [m ²]	Anzahl	Fläche [m ²]	Anzahl	Fläche [m ²]	Anzahl	Fläche [m ²]	Anzahl
Halle (Größe 1)	9.546	34	4.435	15	2.056	6	937	4	16.974	59
Halle (Größe 2)	3.716	5	6.177	8	4.659	6	857	1	15.409	20
Halle (Größe 3)	968	1	968	1			1.936	2	3.872	4
Halle (Größe 4)	3.645	3	2.430	2	1.215	1	1.215	1	8.505	7
Jugend- und Mehrzweckraum	111	1					57	1	168	2
Kleinsthalle, Sportraum	339	5	234	3	84	1			657	9
Konditions- und Krafraum										
Tennishalle										
Gesamtergebnis	18.325	49	14.244	29	8.014	14	5.002	9	45.585	101

Kernsportanlagen mit besonderer Zweckbestimmung*

Ungedeckte Kernsportanlagen	Neukölln		Britz/Buckow		Gropiusstadt		Buckow Nord/Rudow		Gesamt:	Gesamt:
	Fläche [m ²]	Anzahl	Fläche [m ²]	Anzahl	Fläche [m ²]	Anzahl	Fläche [m ²]	Anzahl	Fläche [m ²]	Anzahl
400m-Rundlaufbahn										
Großspielfeld										
Gymnastikwiese										
Kleinspielfeld										
Leichtathletik-Einzelanlage										
Sonstige Kernsportanlage										
Tennisplatz										
Gesamtergebnis										

Gedeckte Kernsportanlagen	Neukölln		Britz/Buckow		Gropiusstadt		Buckow Nord/Rudow		Gesamt:	Gesamt:
	Fläche [m ²]	Anzahl	Fläche [m ²]	Anzahl	Fläche [m ²]	Anzahl	Fläche [m ²]	Anzahl	Fläche [m ²]	Anzahl
Halle (Größe 1)										
Halle (Größe 2)										
Halle (Größe 3)										
Halle (Größe 4)										
Jugend- und Mehrzweckraum										
Kleinsthalle, Sportraum										
Konditions- und Krafraum										
Gesamtergebnis										

Bäder**

	Neukölln		Britz/Buckow		Gropiusstadt		Buckow Nord/Rudow		Gesamt:	Gesamt:
	Fläche [m ²]	Anzahl	Fläche [m ²]	Anzahl	Fläche [m ²]	Anzahl	Fläche [m ²]	Anzahl	Fläche [m ²]	Anzahl
Freibad	3.762	1	1.528	1	2.496	1			7.787	3
Hallenbad	507	1	203	2	1.069	1			1.779	4
Naturbad										
Gesamtergebnis	4.269	2	1.731	3	3.565	2			9.566	7

*Anlagen mit besonderer Zweckbestimmung sind Kernsportanlagen, die nicht oder nur eingeschränkt dem Breiten-, Schulsport und/oder der Allgemeinheit zur Verfügung stehen.

**Bäder der Berliner Bäder-Betriebe und sonstige Bäder des Landes Berlin wie z. B. Therapiebecken in Schulen mit sonderpädagogischen Förderschwerpunkt.

Ugedeckte Kernsportanlagen	Treptow-Köpenick 1		Treptow-Köpenick 2		Treptow-Köpenick 3		Treptow-Köpenick 4		Treptow-Köpenick 5		Gesamt:	Gesamt:
	Fläche [m ²]	Anzahl	Fläche [m ²]	Anzahl	Fläche [m ²]	Anzahl	Fläche [m ²]	Anzahl	Fläche [m ²]	Anzahl	Fläche [m ²]	Anzahl
400m-Rundlaufbahn	3.474	1	9.050	2			4.874	2	4.600	1	21.998	6
Großspielfeld	38.154	6	65.543	10	29.456	5	33.118	5	47.756	7	214.027	33
Gymnastikwiese	600	2	300	1	1.512	3	300	1			2.712	7
Kleinspielfeld	28.204	15	20.403	16	17.479	12	12.743	7	15.734	11	94.563	61
Leichtathletik-Einzelanlage	8.778	30	12.704	31	7.181	19	4.755	16	7.453	23	40.872	119
Sonstige Kernsportanlage	1.218	6	1.934	5	520	2	1.138	5	888	4	5.698	22
Tennisplatz	12.567	20	21.765	35			3.803	5	7.928	14	46.062	74
Gesamtergebnis	92.996	80	131.698	100	56.148	41	60.731	41	84.359	60	425.932	322

Gedekte Kernsportanlagen	Fläche [m ²]		Anzahl		Fläche [m ²]		Anzahl		Fläche [m ²]		Anzahl		Gesamt:	Gesamt:
	Fläche [m ²]	Anzahl	Fläche [m ²]	Anzahl	Fläche [m ²]	Anzahl	Fläche [m ²]	Anzahl	Fläche [m ²]	Anzahl	Fläche [m ²]	Anzahl	Fläche [m ²]	Anzahl
Halle (Größe 1)	2.008	9	3.201	11	383	2	590	2	910	4	7.091	28		
Halle (Größe 2)	4.875	10	3.599	8	4.026	8	3.466	6	2.616	5	18.582	37		
Halle (Größe 3)	315	1	6.906	7	1.958	2	968	1	3.040	3	13.186	14		
Halle (Größe 4)	1.269	1	1.849	1	1.215	1	1.215	1	2.430	2	7.978	6		
Jugend- und Mehrzweckraum	246	7	611	11	839	11	176	3	330	6	2.201	38		
Kleinsthalle, Sportraum														
Konditions- und Krafraum	150	3	649	5	356	6	72	1	69	1	1.295	16		
Tennishalle	1.350	2							1.258	1	2.608	3		
Gesamtergebnis	10.212	33	16.815	43	8.777	30	6.487	14	10.652	22	52.942	142		

Kernsportanlagen mit besonderer Zweckbestimmung*

Ugedeckte Kernsportanlagen	Treptow-Köpenick 1		Treptow-Köpenick 2		Treptow-Köpenick 3		Treptow-Köpenick 4		Treptow-Köpenick 5		Gesamt:	Gesamt:
	Fläche [m ²]	Anzahl	Fläche [m ²]	Anzahl	Fläche [m ²]	Anzahl	Fläche [m ²]	Anzahl	Fläche [m ²]	Anzahl	Fläche [m ²]	Anzahl
400m-Rundlaufbahn												
Großspielfeld												
Gymnastikwiese												
Kleinspielfeld												
Leichtathletik-Einzelanlage												
Sonstige Kernsportanlage												
Tennisplatz												
Gesamtergebnis												

Gedekte Kernsportanlagen	Fläche [m ²]		Anzahl		Fläche [m ²]		Anzahl		Fläche [m ²]		Anzahl		Gesamt:	Gesamt:
	Fläche [m ²]	Anzahl	Fläche [m ²]	Anzahl	Fläche [m ²]	Anzahl	Fläche [m ²]	Anzahl	Fläche [m ²]	Anzahl	Fläche [m ²]	Anzahl	Fläche [m ²]	Anzahl
Halle (Größe 1)														
Halle (Größe 2)														
Halle (Größe 3)														
Halle (Größe 4)														
Jugend- und Mehrzweckraum					496	6					496	6		
Kleinsthalle, Sportraum														
Konditions- und Krafraum					603	8					603	8		
Gesamtergebnis					1.099	14					1.099	14		

Bäder**

	Fläche [m ²]		Anzahl		Fläche [m ²]		Anzahl		Fläche [m ²]		Anzahl		Gesamt:	Gesamt:
	Fläche [m ²]	Anzahl	Fläche [m ²]	Anzahl	Fläche [m ²]	Anzahl	Fläche [m ²]	Anzahl	Fläche [m ²]	Anzahl	Fläche [m ²]	Anzahl	Fläche [m ²]	Anzahl
Freibad			1.611	1							1.611	1		
Hallenbad	383	1	1.360	2			383	1			2.126	4		
Naturbad				1		1		1		2		5		
Gesamtergebnis	383	1	2.971	4		1	383	2		2	3.737	10		

*Anlagen mit besonderer Zweckbestimmung sind Kernsportanlagen, die nicht oder nur eingeschränkt dem Breiten-, Schulsport und/oder der Allgemeinheit zur Verfügung stehen.

**Bäder der Berliner Bäder-Betriebe und sonstige Bäder des Landes Berlin wie z. B. Therapiebecken in Schulen mit sonderpädagogischen Förderschwerpunkt.

Ungedeckte Kernsportanlagen	Marzahn		Hellersdorf		Biesdorf		Kaulsdorf/ Mahlsdorf		Gesamt:	Gesamt:
	Fläche [m ²]	Anzahl	Fläche [m ²]	Anzahl	Fläche [m ²]	Anzahl	Fläche [m ²]	Anzahl	Fläche [m ²]	Anzahl
400m-Rundlaufbahn	17.000	3	6.105	1			10.680	2	33.785	6
Großspielfeld	43.458	7	23.136	4	23.914	4	25.268	4	115.776	19
Gymnastikwiese	1.744	2							1.744	2
Kleinspielfeld	20.184	27	13.976	19	5.649	3	10.668	12	50.477	61
Leichtathletik-Einzelanlage	10.391	59	6.705	41	4.498	12	1.915	20	23.510	132
Sonstige Kernsportanlage	2.522	13	1.643	8	1.051	3	511	3	5.726	27
Tennisplatz	4.824	8			1.944	3	1.944	3	8.712	14
Gesamtergebnis	100.123	119	51.565	73	37.056	25	50.986	44	239.730	261

Gedeckte Kernsportanlagen	Marzahn		Hellersdorf		Biesdorf		Kaulsdorf/ Mahlsdorf		Gesamt:	Gesamt:
	Fläche [m ²]	Anzahl	Fläche [m ²]	Anzahl	Fläche [m ²]	Anzahl	Fläche [m ²]	Anzahl	Fläche [m ²]	Anzahl
Halle (Größe 1)	429	3	1.186	4			160	1	1.775	8
Halle (Größe 2)	19.289	36	10.212	19	3.230	7	1.215	3	33.946	65
Halle (Größe 3)	3.916	5	2.948	3	2.926	3	4.928	5	14.718	16
Halle (Größe 4)	1.215	1	8.910	7					10.125	8
Jugend- und Mehrzweckraum	315	1				1	50	3	365	5
Kleinsthalle, Sportraum	857	16	321	5	47	1			1.225	22
Konditions- und Krafraum			132	1					132	1
Tennishalle										
Gesamtergebnis	26.021	62	23.709	39	6.203	12	6.353	12	62.286	125

Kernsportanlagen mit besonderer Zweckbestimmung*

Ungedeckte Kernsportanlagen	Marzahn		Hellersdorf		Biesdorf		Kaulsdorf/ Mahlsdorf		Gesamt:	Gesamt:
	Fläche [m ²]	Anzahl	Fläche [m ²]	Anzahl	Fläche [m ²]	Anzahl	Fläche [m ²]	Anzahl	Fläche [m ²]	Anzahl
400m-Rundlaufbahn										
Großspielfeld										
Gymnastikwiese										
Kleinspielfeld										
Leichtathletik-Einzelanlage										
Sonstige Kernsportanlage										
Tennisplatz										
Gesamtergebnis										

Gedeckte Kernsportanlagen	Marzahn		Hellersdorf		Biesdorf		Kaulsdorf/ Mahlsdorf		Gesamt:	Gesamt:
	Fläche [m ²]	Anzahl	Fläche [m ²]	Anzahl	Fläche [m ²]	Anzahl	Fläche [m ²]	Anzahl	Fläche [m ²]	Anzahl
Halle (Größe 1)										
Halle (Größe 2)					486	1			486	1
Halle (Größe 3)										
Halle (Größe 4)										
Jugend- und Mehrzweckraum										
Kleinsthalle, Sportraum										
Konditions- und Krafraum										
Gesamtergebnis					486	1			486	1

Bäder**

	Marzahn		Hellersdorf		Biesdorf		Kaulsdorf/ Mahlsdorf		Gesamt:	Gesamt:
	Fläche [m ²]	Anzahl	Fläche [m ²]	Anzahl	Fläche [m ²]	Anzahl	Fläche [m ²]	Anzahl	Fläche [m ²]	Anzahl
Freibad	201	1							201	1
Hallenbad	1.535	2	411	2	60	1			2.006	5
Naturbad										
Gesamtergebnis	1.736	3	411	2	60	1			2.207	6

*Anlagen mit besonderer Zweckbestimmung sind Kernsportanlagen, die nicht oder nur eingeschränkt dem Breiten-, Schulsport und/oder der Allgemeinheit zur Verfügung stehen.

**Bäder der Berliner Bäder-Betriebe und sonstige Bäder des Landes Berlin wie z. B. Therapiebecken in Schulen mit sonderpädagogischen Förderschwerpunkt.

Ungedeckte Kernsportanlagen	Hohenschönhausen Nord		Hohenschönhausen Süd		Lichtenberg Nord		Lichtenberg Mitte		Lichtenberg Süd		Gesamt:	
	Fläche [m ²]	Anzahl	Fläche [m ²]	Anzahl	Fläche [m ²]	Anzahl	Fläche [m ²]	Anzahl	Fläche [m ²]	Anzahl	Fläche [m ²]	Anzahl
400m-Rundlaufbahn	4.625	2					3.820	1			8.445	3
Großspielfeld	38.209	6	5.428	1	31.903	7	37.798	6			113.338	20
Gymnastikwiese	5.870	6	790	2	3.094	5	5.015	4			14.769	17
Kleinspielfeld	23.665	18	7.545	8	21.886	19	12.764	16	1.290	2	67.150	63
Leichtathletik-Einzelanlage	10.730	33	2.574	12	5.313	26	7.283	29	548	2	26.447	102
Sonstige Kernsportanlage	659	4	130	1	839	5	1.366	4			2.994	14
Tennisplatz			3.648	6	7.133	14	4.536	7			15.317	27
Gesamtergebnis	83.758	69	20.115	30	70.167	76	72.582	67	1.838	4	248.459	246

Gedeckte Kernsportanlagen	Fläche [m ²]	Anzahl	Fläche [m ²]	Anzahl	Fläche [m ²]	Anzahl	Fläche [m ²]	Anzahl	Fläche [m ²]	Anzahl	Gesamt: Fläche [m ²]	Gesamt: Anzahl
Halle (Größe 1)	434	2	385	2	551	2	1.797	8	539	2	3.705	16
Halle (Größe 2)	8.114	15	4.625	7	9.617	16	5.199	9	476	1	28.032	48
Halle (Größe 3)	2.032	2	3.115	4	2.016	5	1.936	3	2.948	3	12.047	17
Halle (Größe 4)	7.415	6	1.215	1			1.215	1			9.845	8
Jugend- und Mehrzweckraum	409	7	40	1	506	9	425	8			1.379	25
Kleinsthalle, Sportraum						1						1
Konditions- und Krafraum	28	1	106	2	275	5	65	1			475	9
Tennishalle												
Gesamtergebnis	18.433	33	9.486	17	12.965	38	10.637	30	3.963	6	55.483	124

Kernsportanlagen mit besonderer Zweckbestimmung*

Ungedeckte Kernsportanlagen	Hohenschönhausen Nord		Hohenschönhausen Süd		Lichtenberg Nord		Lichtenberg Mitte		Lichtenberg Süd		Gesamt:	
	Fläche [m ²]	Anzahl	Fläche [m ²]	Anzahl	Fläche [m ²]	Anzahl	Fläche [m ²]	Anzahl	Fläche [m ²]	Anzahl	Fläche [m ²]	Anzahl
400m-Rundlaufbahn												
Großspielfeld			40.112	5							40.112	5
Gymnastikwiese												
Kleinspielfeld			11.906	5							11.906	5
Leichtathletik-Einzelanlage			34.035	3							34.035	3
Sonstige Kernsportanlage			1.824	5							1.824	5
Tennisplatz												
Gesamtergebnis			87.877	18							87.877	18

Gedeckte Kernsportanlagen	Fläche [m ²]	Anzahl	Fläche [m ²]	Anzahl	Fläche [m ²]	Anzahl	Fläche [m ²]	Anzahl	Fläche [m ²]	Anzahl	Gesamt: Fläche [m ²]	Gesamt: Anzahl
Halle (Größe 1)			953	3							953	3
Halle (Größe 2)			5.088	4							5.088	4
Halle (Größe 3)			2.394	2							2.394	2
Halle (Größe 4)			16.506	7							16.506	7
Jugend- und Mehrzweckraum			457	12							457	12
Kleinsthalle, Sportraum			1.505	5							1.505	5
Konditions- und Krafraum			1.038	11							1.038	11
Gesamtergebnis			27.941	44							27.941	44

Bäder**

	Fläche [m ²]	Anzahl	Fläche [m ²]	Anzahl	Fläche [m ²]	Anzahl	Fläche [m ²]	Anzahl	Fläche [m ²]	Anzahl	Gesamt: Fläche [m ²]	Gesamt: Anzahl
Freibad												
Hallenbad	373	1	1.170	1	788	3	438	1			2.768	6
Naturbad				1								1
Gesamtergebnis	373	1	1.170	2	788	3	438	1			2.768	7

*Anlagen mit besonderer Zweckbestimmung sind Kernsportanlagen, die nicht oder nur eingeschränkt dem Breiten-, Schulsport und/oder der Allgemeinheit zur Verfügung stehen.

**Bäder der Berliner Bäder-Betriebe und sonstige Bäder des Landes Berlin wie z. B. Therapiebecken in Schulen mit sonderpädagogischen Förderschwerpunkt.

Ungedeckte Kernsportanlagen	Reinickendorf Ost		Tegel		Grüner Norden		Wittenau/Borsigwalde		Märkisches Viertel		Gesamt:	Gesamt:
	Fläche [m ²]	Anzahl	Fläche [m ²]	Anzahl	Fläche [m ²]	Anzahl	Fläche [m ²]	Anzahl	Fläche [m ²]	Anzahl	Fläche [m ²]	Anzahl
400m-Rundlaufbahn	10.090	2	7.945	2	10.205	3	16.075	3	8.750	1	53.065	11
Großspielfeld	48.716	8	26.474	4	47.714	8	42.290	7	33.260	5	198.454	32
Gymnastikwiese			8.568	1	2.348	1					10.916	2
Kleinspielfeld	5.230	8	11.977	9	7.903	10	14.056	17	8.376	9	47.542	53
Leichtathletik-Einzelanlage	3.443	18	3.949	22	3.541	26	6.904	31	3.839	21	21.676	118
Sonstige Kernsportanlage			844	5	914	6	264	2	505	3	2.527	16
Tennisplatz												
Gesamtergebnis	67.479	36	59.758	43	72.624	54	79.589	60	54.730	39	334.180	232

Gedeckte Kernsportanlagen	Reinickendorf Ost		Tegel		Grüner Norden		Wittenau/Borsigwalde		Märkisches Viertel		Gesamt:	Gesamt:
	Fläche [m ²]	Anzahl	Fläche [m ²]	Anzahl	Fläche [m ²]	Anzahl	Fläche [m ²]	Anzahl	Fläche [m ²]	Anzahl	Fläche [m ²]	Anzahl
Halle (Größe 1)	2.452	9	2.609	9	3.178	12	2.623	10	2.472	8	13.333	48
Halle (Größe 2)	3.828	6	1.584	2	3.879	7	5.290	8	5.474	8	20.055	31
Halle (Größe 3)	1.215	1	968	1	1.936	2	2.948	3	990	1	8.057	8
Halle (Größe 4)							1.215	1	2.250	1	3.465	2
Jugend- und Mehrzweckraum				1				1	57	1	57	3
Kleinsthalle, Sportraum					137	2	79	1			217	3
Konditions- und Krafraum	68	1					32	1			100	2
Tennishalle												
Gesamtergebnis	7.563	17	5.161	13	9.130	23	12.187	25	11.243	19	45.284	97

Kernsportanlagen mit besonderer Zweckbestimmung*

Ungedeckte Kernsportanlagen	Reinickendorf Ost		Tegel		Grüner Norden		Wittenau/Borsigwalde		Märkisches Viertel		Gesamt:	Gesamt:
	Fläche [m ²]	Anzahl	Fläche [m ²]	Anzahl	Fläche [m ²]	Anzahl	Fläche [m ²]	Anzahl	Fläche [m ²]	Anzahl	Fläche [m ²]	Anzahl
400m-Rundlaufbahn												
Großspielfeld					5.652	1					5.652	1
Gymnastikwiese												
Kleinspielfeld					1.892	1					1.892	1
Leichtathletik-Einzelanlage												
Sonstige Kernsportanlage					280	1					280	1
Tennisplatz												
Gesamtergebnis					7.824	3					7.824	3

Gedeckte Kernsportanlagen	Reinickendorf Ost		Tegel		Grüner Norden		Wittenau/Borsigwalde		Märkisches Viertel		Gesamt:	Gesamt:
	Fläche [m ²]	Anzahl	Fläche [m ²]	Anzahl	Fläche [m ²]	Anzahl	Fläche [m ²]	Anzahl	Fläche [m ²]	Anzahl	Fläche [m ²]	Anzahl
Halle (Größe 1)					168	1					168	1
Halle (Größe 2)					856	1					856	1
Halle (Größe 3)												
Halle (Größe 4)												
Jugend- und Mehrzweckraum												
Kleinsthalle, Sportraum												
Konditions- und Krafraum												
Gesamtergebnis					1.024	2					1.024	2

Bäder**

	Reinickendorf Ost		Tegel		Grüner Norden		Wittenau/Borsigwalde		Märkisches Viertel		Gesamt:	Gesamt:
	Fläche [m ²]	Anzahl	Fläche [m ²]	Anzahl	Fläche [m ²]	Anzahl	Fläche [m ²]	Anzahl	Fläche [m ²]	Anzahl	Fläche [m ²]	Anzahl
Freibad												
Hallenbad	425	1					92	2	1.059	1	1.576	4
Naturbad						1		1				2
Gesamtergebnis	425	1				1	92	3	1.059	1	1.576	6

*Anlagen mit besonderer Zweckbestimmung sind Kernsportanlagen, die nicht oder nur eingeschränkt dem Breiten-, Schulsport und/oder der Allgemeinheit zur Verfügung stehen.

**Bäder der Berliner Bäder-Betriebe und sonstige Bäder des Landes Berlin wie z. B. Therapiebecken in Schulen mit sonderpädagogischen Förderschwerpunkt.

4 Versorgungsbilanz gemäß Orientierungswerten

Anhand der Daten zu Kernsportanlagen zum 31.12.2025, den Bevölkerungszahlen zum 31.12.2025 sowie den geltenden Orientierungswerten des Landes Berlin für Sportflächenbedarfe wird im Folgenden die Versorgung mit Sportflächen auf Ebene der Bezirke und der Prognoseräume dargelegt. Diese Bestimmung der Sportflächenbedarfe ist u.a. für Bauleitplanverfahren sowie in den bezirklichen Planungen der sozialen Infrastruktur wesentlich.

Für die Berechnung der Versorgungsbilanz der Bezirke werden die Kernsportanlagen mit besonderer Zweckbestimmung anteilig einbezogen, da diese dem Breiten-, Schulsport und/oder der Allgemeinheit nur eingeschränkt zur Verfügung stehen.

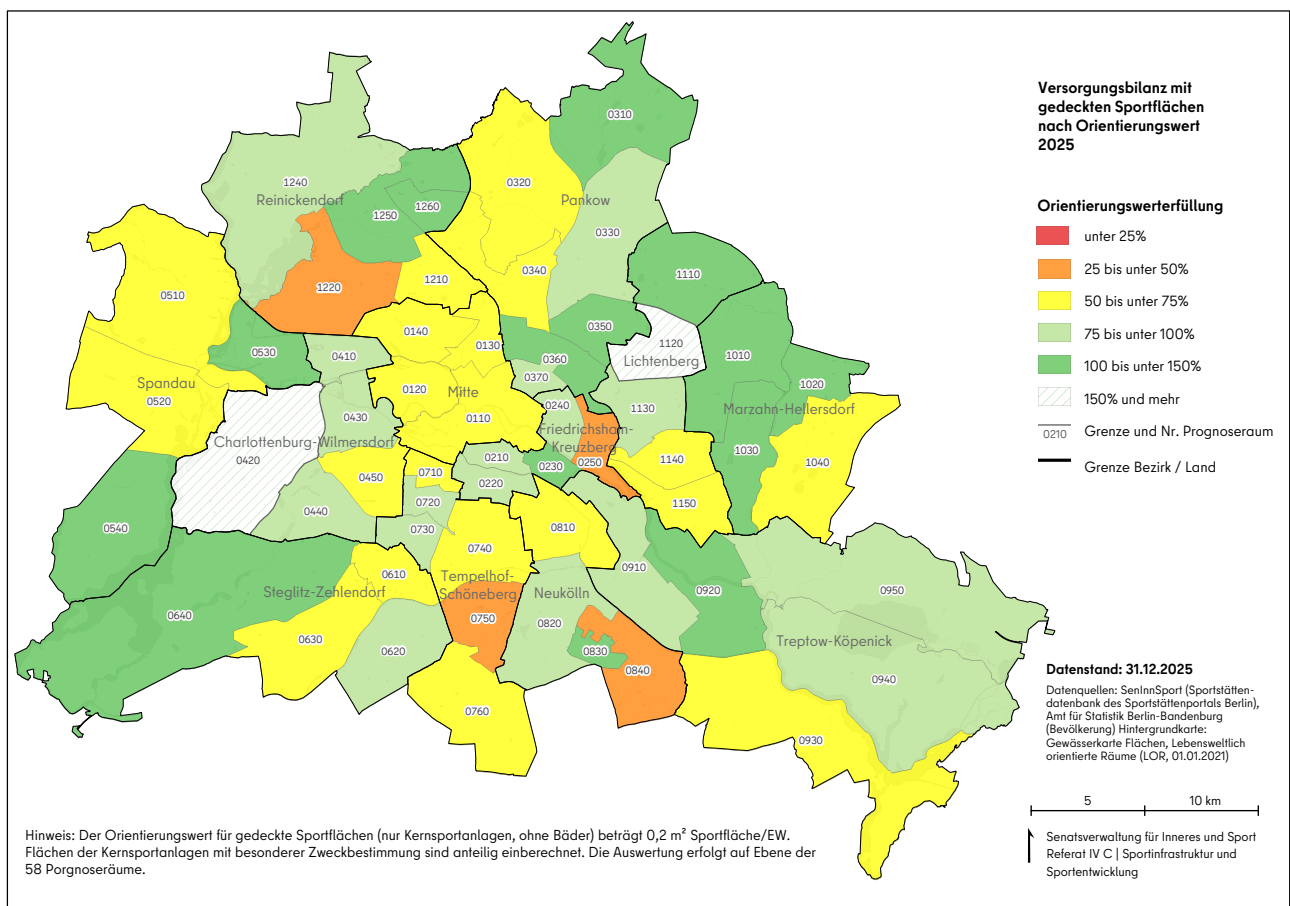
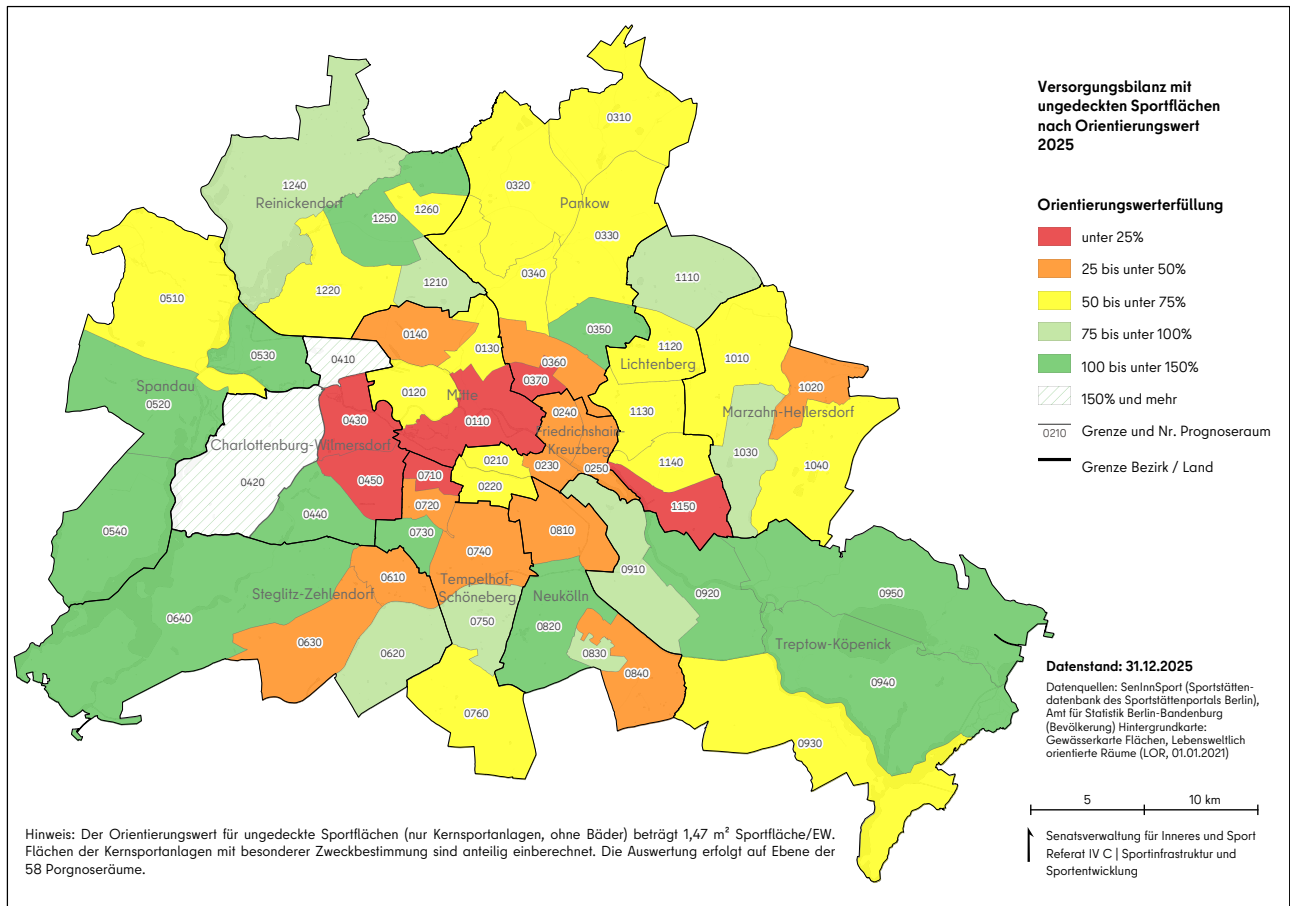
Als Orientierungswerte für den Sportflächenbedarf (siehe SenInnSport 2016³) gelten:

- für ungedeckte Sportflächen 1,47 m² Sportfläche pro Einwohnendem und
- für gedeckte Sportflächen 0,2 m² Sportfläche pro Einwohnendem.

Die Bäder werden in dieser Versorgungsbilanz nicht berücksichtigt. Unberücksichtigt bleiben auch Sportstandorte und deren Sportanlagen, die nicht im Eigentum des Landes Berlin liegen sowie Sondersportanlagen (z.B. Eissport), Sportgelegenheiten im öffentlichen Raum (d.h. in Grünanlagen, auf Spielplätzen, öffentlichen Plätzen oder im Verkehrsraum) oder auf Flächen und in Gebäuden anderer Träger sozialer Infrastruktur (z.B. in Freizeitzentren, Volkshochschulen).

³ www.berlin.de/sen/inneres/sportmetropole-berlin/veroeffentlichungen/orientierungswerte-fuer-sportflaechenbedarf.pdf

Karten: Versorgungsbilanz ungedeckte und gedeckte Sportflächen gemäß Orientierungswert zum 31.12.2025



Ungedeckte Kernsportanlagen (Orientierungswert = 1,47 m² öffentliche ungedeckte Sportfläche / Einwohner)

Bezirksnamen	Prognoseräum PGR (Name)	PGR (Nr.)	Einwohner (31.12.2025)*	IST verfügbare		Differenz ungedeckte Sportfläche IST zu SOLL [m ²]	Versorgungsgrad ungedeckte Sportfläche/EW [m ²]	Orientierungswert erweiterung [%]
				ungedeckte Sportfläche [m ²]**	SOLL ungedeckte Sportfläche [m ²]			
Mitte	Zentrum	0110	125.302	28.337	184.194	-155.857	0,23	15,38
	Moabit	0120	90.901	75.949	133.624	-57.676	0,84	56,84
	Gesundbrunnen	0130	78.691	78.866	115.676	-36.810	1,00	68,18
	Wedding	0140	102.985	70.725	151.388	-80.663	0,69	46,72
				397.879	253.877	584.882	-331.005	0,64
Friedrichshain-Kreuzberg	Kreuzberg Nord	0210	41.212	41.434	60.582	-19.147	1,01	68,39
	Kreuzberg Süd	0220	63.943	59.480	93.996	-34.516	0,93	63,28
	Kreuzberg Ost	0230	45.518	30.126	66.911	-36.786	0,66	45,02
	Friedrichshain West	0240	54.133	21.523	79.576	-58.053	0,40	27,05
	Friedrichshain Ost	0250	87.983	48.167	129.335	-81.168	0,55	37,24
			292.789	200.730	430.400	-229.670	0,69	46,64
Pankow	Buch	0310	17.834	19.397	26.216	-6.819	1,09	73,99
	Nördliches Pankow	0320	48.963	46.457	71.976	-25.518	0,95	64,55
	Nördliches Weißensee	0330	38.270	34.439	56.257	-21.818	0,90	61,22
	Südliches Pankow	0340	95.680	79.963	140.650	-60.687	0,84	56,85
	Südliches Weißensee	0350	58.297	122.801	85.697	37.104	2,11	143,30
	Nördlicher Prenzlauer Berg	0360	108.977	55.080	160.196	-105.117	0,51	34,38
	Südlicher Prenzlauer Berg	0370	60.879	16.417	89.492	-73.076	0,27	18,34
			428.900	374.552	630.483	-255.931	0,87	59,41
Charlottenburg-Wilmersdorf	Charlottenburg Nord	0410	19.636	63.483	28.865	34.618	3,23	219,93
	Charlottenburg West	0420	41.420	240.199	60.887	179.312	5,80	394,50
	Charlottenburg Zentrum	0430	110.209	33.500	162.007	-128.507	0,30	20,68
	Wilmersdorf Süd	0440	53.961	81.289	79.323	1.966	1,51	102,48
	Wilmersdorf Zentrum	0450	118.399	32.348	174.047	-141.699	0,27	18,59
			343.625	450.818	505.129	-54.311	1,31	89,25
Spandau	Spandau Mitte / Nord	0510	115.396	108.776	169.632	-60.856	0,94	64,12
	Wilhelmstadt / Staaken	0520	91.978	135.502	135.208	294	1,47	100,22
	Hasselhorst / Siemensstadt	0530	33.855	50.375	49.767	608	1,49	101,22
	Gatow / Kladow	0540	20.037	40.788	29.454	11.333	2,04	138,48
			261.266	335.440	384.061	-48.621	1,28	87,34
Steglitz-Zehlendorf	Steglitz	0610	76.177	49.274	111.980	-62.706	0,65	44,00
	Lankwitz/Lichterfelde Ost	0620	80.659	100.993	118.569	-17.576	1,25	85,18
	Zehlendorf Süd/Lichterfelde West	0630	83.680	56.948	123.010	-66.062	0,68	46,30
	Zehlendorf Nord/Wannsee	0640	68.822	103.890	101.168	2.721	1,51	102,69
			309.338	311.104	454.727	-143.623	1,01	68,42
Tempelhof-Schöneberg	Schöneberg Nord	0710	50.920	10.936	74.852	-63.917	0,21	14,61
	Schöneberg Süd	0720	53.061	31.418	78.000	-46.582	0,59	40,28
	Friedenau	0730	48.020	87.075	70.589	16.486	1,81	123,35
	Tempelhof	0740	67.282	44.642	98.905	-54.263	0,66	45,14
	Mariendorf	0750	54.344	73.991	79.886	-5.895	1,36	92,62
	Marienfelde / Lichtenrade	0760	85.208	72.408	125.256	-52.848	0,85	57,81
			358.835	320.469	527.487	-207.019	0,89	60,75
Neukölln	Neukölln	0810	163.184	107.228	239.880	-132.652	0,66	44,70
	Britz/Buckow	0820	75.154	129.400	110.476	18.923	1,72	117,13
	Gropiusstadt	0830	39.206	47.732	57.633	-9.901	1,22	82,82
	Buckow Nord/Rudow	0840	54.079	38.092	79.496	-41.404	0,70	47,92
			331.623	322.451	487.486	-165.035	0,97	66,15
Treptow-Köpenick	Treptow-Köpenick 1	0910	67.712	92.996	99.537	-6.541	1,37	93,43
	Treptow-Köpenick 2	0920	77.780	131.698	114.337	17.362	1,69	115,18
	Treptow-Köpenick 3	0930	60.765	56.148	89.325	-33.176	0,92	62,86
	Treptow-Köpenick 4	0940	40.071	60.731	58.904	1.826	1,52	103,10
	Treptow-Köpenick 5	0950	56.358	84.359	82.846	1.513	1,50	101,83
			302.686	425.932	444.948	-19.016	1,41	95,73
Marzahn-Hellersdorf	Marzahn	1010	120.584	100.123	177.258	-77.135	0,83	56,48
	Hellersdorf	1020	94.933	51.565	139.552	-87.987	0,54	36,95
	Biesdorf	1030	30.891	37.056	45.410	-8.354	1,20	81,60
	Kaulsdorf/Mahlsdorf	1040	50.279	50.986	73.910	-22.924	1,01	68,98
			296.687	239.730	436.130	-196.400	0,81	54,97
Lichtenberg	Hohenschönhausen Nord	1110	66.315	83.758	97.483	-13.725	1,26	85,92
	Hohenschönhausen Süd	1120	53.845	42.084	79.152	-37.068	0,78	53,17
	Lichtenberg Nord	1130	79.892	70.167	117.441	-47.274	0,88	59,75
	Lichtenberg Mitte	1140	81.379	72.582	119.627	-47.046	0,89	60,67
	Lichtenberg Süd	1150	36.830	1.838	54.140	-52.302	0,05	3,39
			318.261	270.429	467.844	-197.415	0,85	57,80
Reinickendorf	Reinickendorf Ost	1210	57.334	67.479	84.281	-16.802	1,18	80,06
	Tegel	1220	57.232	59.758	84.131	-24.373	1,04	71,03
	Grüner Norden	1240	56.948	72.624	83.714	-11.089	1,28	86,75
	Wittenau/Borsigwalde	1250	49.239	79.589	72.381	7.208	1,62	109,96
	Märkisches Viertel	1260	51.002	54.730	74.973	-20.243	1,07	73,00
			271.755	334.180	399.480	-65.300	1,23	83,65
Gesamtergebnis			3.913.644	3.839.712	5.753.057	-1.913.345	0,98	66,74

*Quelle: Amt für Statistik Berlin-Brandenburg

**Flächen der ungedeckten Kernsportanlagen mit besonderer Zweckbestimmung sind anteilig einberechnet.

Gedeckte Kernsportanlagen (Orientierungswert = 0,2 m² öffentliche gedeckte Sportfläche / Einwohner)

Bezirksnamen	Prognoseräum PGR (Name)	PGR (Nr.)	Einwohner (31.12.2025)*	IST verfügbare gedeckte Sportfläche [m ²]**	SOLL gedeckte Sportfläche [m ²]	Differenz gedeckte Sportfläche IST zu SOLL [m ²]	Versorgungsgrad gedeckte Sportfläche/EW [m ²]	Orientierungswert-erfüllung [%]
Mitte	Zentrum	0110	125.302	12.842	25.060	-12.219	0,10	51,24
	Moabit	0120	90.901	13.418	18.180	-4.763	0,15	73,80
	Gesundbrunnen	0130	78.691	10.805	15.738	-4.933	0,14	68,66
	Wedding	0140	102.985	10.954	20.597	-9.643	0,11	53,18
				397.879	48.019	79.576	-31.557	0,12
Friedrichshain-Kreuzberg	Kreuzberg Nord	0210	41.212	7.460	8.242	-782	0,18	90,51
	Kreuzberg Süd	0220	63.943	11.327	12.789	-1.462	0,18	88,57
	Kreuzberg Ost	0230	45.518	9.624	9.104	521	0,21	105,72
	Friedrichshain West	0240	54.133	8.143	10.827	-2.684	0,15	75,21
	Friedrichshain Ost	0250	87.983	8.178	17.597	-9.419	0,09	46,47
				292.789	44.731	58.558	-13.826	0,15
Pankow	Buch	0310	17.834	4.536	3.567	969	0,25	127,18
	Nördliches Pankow	0320	48.963	5.504	9.793	-4.289	0,11	56,20
	Nördliches Weißensee	0330	38.270	6.121	7.654	-1.533	0,16	79,97
	Südliches Pankow	0340	95.680	9.754	19.136	-9.382	0,10	50,97
	Südliches Weißensee	0350	58.297	15.460	11.659	3.801	0,27	132,60
	Nördlicher Prenzlauer Berg	0360	108.977	24.004	21.795	2.209	0,22	110,13
	Südlicher Prenzlauer Berg	0370	60.879	10.753	12.176	-1.423	0,18	88,32
				428.900	76.133	85.780	-9.647	0,18
Charlottenburg-Wilmersdorf	Charlottenburg Nord	0410	19.636	3.739	3.927	-189	0,19	95,20
	Charlottenburg West	0420	41.420	18.756	8.284	10.472	0,45	226,41
	Charlottenburg Zentrum	0430	110.209	16.558	22.042	-5.484	0,15	75,12
	Wilmersdorf Süd	0440	53.961	9.234	10.792	-1.558	0,17	85,57
	Wilmersdorf Zentrum	0450	118.399	12.169	23.680	-11.511	0,10	51,39
				343.625	60.456	68.725	-8.269	0,18
Spandau	Spandau Mitte / Nord	0510	115.396	16.872	23.079	-6.207	0,15	73,10
	Wilhelmstadt / Staaken	0520	91.978	10.261	18.396	-8.135	0,11	55,78
	Haselhorst / Siemensstadt	0530	33.855	7.028	6.771	257	0,21	103,79
	Gatow / Kladow	0540	20.037	4.939	4.007	931	0,25	123,24
				261.266	39.099	52.253	-13.154	0,15
Steglitz-Zehlendorf	Steglitz	0610	76.177	9.090	15.235	-6.145	0,12	59,66
	Lankwitz/Lichterfelde Ost	0620	80.659	14.070	16.132	-2.062	0,17	87,22
	Zehlendorf Süd/Lichterfelde West	0630	83.680	12.401	16.736	-4.335	0,15	74,10
	Zehlendorf Nord/Wannsee	0640	68.822	15.341	13.764	1.577	0,22	111,46
				309.338	50.902	61.868	-10.965	0,16
Tempelhof-Schöneberg	Schöneberg Nord	0710	50.920	5.202	10.184	-4.982	0,10	51,08
	Schöneberg Süd	0720	53.061	8.504	10.612	-2.109	0,16	80,13
	Friedenau	0730	48.020	7.979	9.604	-1.625	0,17	83,08
	Tempelhof	0740	67.282	8.121	13.456	-5.336	0,12	60,35
	Mariendorf	0750	54.344	4.010	10.869	-6.859	0,07	36,89
	Marienfelde / Lichtenrade	0760	85.208	12.729	17.042	-4.313	0,15	74,69
				358.835	46.543	71.767	-25.224	0,13
Neukölln	Neukölln	0810	163.184	18.325	32.637	-14.312	0,11	56,15
	Britz/Buckow	0820	75.154	14.244	15.031	-787	0,19	94,77
	Gropiusstadt	0830	39.206	8.014	7.841	172	0,20	102,20
	Buckow Nord/Rudow	0840	54.079	5.002	10.816	-5.813	0,09	46,25
				331.623	45.585	66.325	-20.740	0,14
Treptow-Köpenick	Treptow-Köpenick 1	0910	67.712	10.212	13.542	-3.330	0,15	75,41
	Treptow-Köpenick 2	0920	77.780	16.815	15.556	1.259	0,22	108,09
	Treptow-Köpenick 3	0930	60.765	8.777	12.153	-3.376	0,14	72,22
	Treptow-Köpenick 4	0940	40.071	6.487	8.014	-1.527	0,16	80,94
	Treptow-Köpenick 5	0950	56.358	10.652	11.272	-619	0,19	94,51
				302.686	52.942	60.537	-7.595	0,17
Marzahn-Hellersdorf	Marzahn	1010	120.584	26.021	24.117	1.904	0,22	107,90
	Hellersdorf	1020	94.933	23.709	18.987	4.723	0,25	124,87
	Biesdorf	1030	30.891	6.203	6.178	25	0,20	100,40
	Kaulsdorf/Mahlsdorf	1040	50.279	6.353	10.056	-3.703	0,13	63,18
			296.687	62.286	59.337	2.949	0,21	104,97
Lichtenberg	Hohenschönhausen Nord	1110	66.315	18.433	13.263	5.170	0,28	138,98
	Hohenschönhausen Süd	1120	53.845	16.471	10.769	5.702	0,31	152,95
	Lichtenberg Nord	1130	79.892	12.965	15.978	-3.014	0,16	81,14
	Lichtenberg Mitte	1140	81.379	10.637	16.276	-5.639	0,13	65,36
	Lichtenberg Süd	1150	36.830	3.963	7.366	-3.404	0,11	53,79
			318.261	62.468	63.652	-1.184	0,20	98,14
Reinickendorf	Reinickendorf Ost	1210	57.334	7.563	11.467	-3.904	0,13	65,95
	Tegel	1220	57.232	5.161	11.446	-6.285	0,09	45,09
	Grüner Norden	1240	56.948	9.130	11.390	-2.260	0,16	80,16
	Wittenau/Borsigwalde	1250	49.239	12.187	9.848	2.340	0,25	123,76
	Märkisches Viertel	1260	51.002	11.243	10.200	1.042	0,22	110,22
				271.755	45.284	54.351	-9.067	0,17
Gesamtergebnis			3.913.644	634.449	782.729	-148.280	0,16	81,06

*Quelle: Amt für Statistik Berlin-Brandenburg

**Flächen der gedeckten Kernsportanlagen mit besonderer Zweckbestimmung sind anteilig einberechnet.

Glossar

Bäder	Bäder werden in die Typen → Hallenbad, → Freibad und → Naturbad unterschieden. Die Sportstättenstatistik gibt Anzahl der Bäder sowie Wasserfläche der Becken an. Neben den Bädern der Berliner Bäder-Betriebe (BBB) erfasst die Sportstättenstatistik weitere Bäder im Landeseigentum, was u.a. die Therapiebecken an Schulen mit Förderschwerpunkt sind.
Besondere Zweckbestimmung	Kernsportanlagen mit besonderer Zweckbestimmung sind Sportanlagen, die nicht oder nur eingeschränkt dem Breiten-, Schulsport und/oder der Allgemeinheit zur Verfügung stehen. Dazu gehören beispielsweise Landesleistungszentren, Polizeisportanlagen, sowie weitere Anlagen übergeordneter Bedeutung im Olympiapark Berlin, Friedrich-Ludwig-Jahnsportpark, Sportkomplex Paul-Heysel-Straße oder Sportforum Berlin. In der Versorgungsbilanz der Bezirke werden die Sportflächen dieser Anlagen nicht oder nur anteilig einberechnet.
Eissportanlagen	Eissportanlagen zählen zu den → Sondersportanlagen. Sie dienen der Ausübung von Eissportarten wie Eisschnelllauf, Eiskunstlauf, Eishockey, Eisstockschießen und Curling sowie dem öffentlichen Eislaufen. Zu unterscheiden ist in ungedeckte und gedeckte Eissportanlagen sowie in Eislaufbahnen und Eisflächen.
Freibad (Badtyp)	Freibäder sind Bäder mit künstlich angelegten ungedeckten Becken. Die BBB bezeichnen diese Bäder als Sommerbäder. Freibäder eines Kombibades zählen in der Statistik als Freibad und das am Standort befindliche Hallenbad als solches, da Frei- und Hallenbad an diesen Badstandorten unabhängig voneinander parallel genutzt werden können.
Gedeckte Kernsportanlagen	Gedeckte Sportanlagen sind in die Anlagentypen → Halle (Größe 1-4), → Kleinsthalle/Sportraum, → Jugend- und Mehrzweckraum, → Konditions- und Krafraum und → Tennishalle zu unterscheiden.
Großspielfeld (Anlagentyp)	Großspielfelder sind Spielfelder mit einer Mindestgröße von $\geq 62 \times 94$ m Sportfläche. D.h. Spielfeldfläche (60×90 m) + erforderliche Sicherheitsabstände (gleicher Bodenbelag) auf den Stirn- u. Längsseiten.
Gymnastikwiese (Anlagentyp)	Gymnastikwiesen sind Naturrasenflächen, die nicht als Spielfeld genutzt werden, keine Markierungen oder Bodenhilfen aufweisen und mindestens 15×20 m groß sind. Aufgrund der Besonderheit der Anlage fällt in diesen Typ auch das Maifeld im Olympiapark Berlin.
Halle (Anlagentyp)	Sporthallen sind gedeckte Kernsportanlagen, die i.d.R. multifunktional für mehrere unterschiedliche Sportarten genutzt werden können. Es wird nach vier Hallengrößen unterschieden. Ausgangsgröße bei der Zuordnung zu den Hallengrößen 1-4 ist das DIN-Maß für eine Einzelhalle (15×27 m). <ul style="list-style-type: none"> • Größe 1: $\geq 10 \times 12$ m bis $< 15 \times 27$ m (kleiner als Einzelhalle) • Größe 2: $\geq 15 \times 27$ m bis $< 22 \times 44$ m (Einzelhalle und größer) • Größe 3: $\geq 22 \times 44$ m bis $< 27 \times 45$ m (Zweifachhalle und größer) • Größe 4: $> 27 \times 45$ m (Dreifachhalle und größer)
Hallenbad (Badtyp)	Hallenbäder sind Bäder mit künstlich angelegten gedeckten Becken. Hierzu zählen auch Bäder an Schulstandorten, die im Eigentum des Landes Berlin sind (oft kleinere Becken, die Therapien dienen). Hallenbäder eines Kombibades zählen in der Statistik als Hallenbad und das am Standort befindliche Freibad als solches, da Hallen- und Freibad an diesen Badstandorten unabhängig voneinander parallel genutzt werden können.

Sporthalle	siehe → Halle
Jugend- und Mehrzweckraum (Anlagentyp)	Jugend- und Mehrzweckräume sind Räume, die durch zusätzlichen Ausbau und/oder Ausstattungen nicht nur für sportliche Zwecke, sondern auch für sekundäre Zwecke (z.B. Besprechungen, Schulungen und Kulturveranstaltungen) nutzbar sind.
Konditions- und Krafraum (Anlagentyp)	Konditions- und Krafräume sind Räume, die aufgrund ihrer speziellen Ausstattung ausschließlich dem Kraft- und Fitnesstraining dienen.
Kernsportanlage	Kernsportanlagen sind ungedeckte und gedeckte Sportanlagen für Leichtathletik, Sportsportarten und Schwimmen. Sie sollen in der Regel den Wettkampfanforderungen der Fachverbände oder dem Rahmenplan Schulsport entsprechen und für Übungs- und Trainingszwecke nutzbar sein.
Kleinspielfeld (Anlagentyp)	Kleinspielfelder sind Spielfelder mit einer Mindestgröße von 13x24m Sportfläche und einer Maximalgröße von < 62x94m Sportfläche.
Kleinsthalle, Sportraum (Anlagentyp)	Kleinsthallen und Sporträume sind gedeckte Kernsportflächen. Die Sportfläche ist kleiner als 10x12m.
Kombibäder	siehe → Hallenbad, → Freibad
Leichtathletik-Einzelanlage (LAEA) (Anlagentyp)	Leichtathletik-Einzelanlagen sind Kugelstoßanlagen, Laufbahnen für Kurzstrecken, unterlängige (>400m) sowie nicht wettkampfgerechte Rundlaufbahnen, Weit-, Drei-, Hochsprung- sowie Stabhochsprunganlagen, Diskus-, Hammerwurf- sowie Speerwurfanlagen. Diese Anlagen können sich in den Kreisbogensegmenten (Sektoren) einer Rundlaufbahn oder auf der Rundlaufbahn befinden oder sie sind unabhängig von einer Rundlaufbahn angelegt.
Naturbad (Badtyp)	Naturbäder bzw. Strandbäder sind Bäder an natürlichen Gewässern mit abgegrenzter Bade- und Liegefläche und badeähnlicher Infrastruktur. Die Naturbäder in Berlin sind zumeist verpachtet. In der Statistik unberücksichtigt bleiben die vor dem Bootsverkehr geschützten Badestellen. Eine Angabe der Wasserfläche erfolgt für die Naturbäder nicht.
Orientierungswert (OW)	Orientierungswerte (OW) sind Richtwerte für gedeckte und ungedeckte Kernsportanlagen, welche zur quantitativen Bestimmung der Versorgung mit Kernsportflächen genutzt werden. Für ungedeckte Sportflächen beträgt der OW 1,47 m ² pro Einwohnenden. Für gedeckte Sportflächen beträgt der OW 0,2 m ² pro Einwohnenden. (vgl. SenInnSport: Orientierungswerte zur Bestimmung des Sportflächenbedarfs für die Stadt- und Sportentwicklungsplanung, 2016.)
Private oder kommerzielle Sportanlagen	Gedeckte und ungedeckte Sportanlagen sowie Schwimmbäder, die sich in Privateigentum befinden (wie Fitnessstudios, private Bäder, Boulderhallen, Kletterparks, etc.). Sie werden nicht in der Sportstättenstatistik geführt.
Prognoseraum (PGR)	Als Prognoseraum (PGR) wird eine Ebene der Lebensweltlich orientierten Räume (LOR) bezeichnet. Die LOR sind ein Lokalisierungs- und Zuordnungssystem, das der Planung, Prognose und Beobachtung der Stadtentwicklung in Berlin auf kleinräumiger Ebene dient. Auf Ebene der Prognoserräume erfolgt die Versorgungsbilanzierung von Sportflächen der Kernsportanlagen. In Berlin gibt es insgesamt 58 Prognoserräume.
400m-Rundlaufbahn (Anlagentyp)	Als 400m-Rundlaufbahnen gelten ausschließlich wettkampfgerechte Rundlaufbahnen, die eine Gesamtlänge von 400m aufweisen und mindestens vier Kreisbogenbahnen (Einzelbahnen) besitzen. Die anrechenbare Gesamtfläche des Anlagentyps 400m-Rundlaufbahn beinhaltet nicht das innen liegende Großspielfeld.

Sondersportanlagen	Sondersportanlagen bzw. spezielle Sportanlagen sind gedeckte und ungedeckte Sportstätten, die nicht zu den Kernsportanlagen (s.o.) zählen. Dazu gehören u.a. Anlagen für Reitsport, Kegelsport, Wassersport (d.h. Segel-, Ruder-, Kanu-, Motorbootsport), Golf-sport, Eissport oder Schießsport. Mit Ausnahme des Eissportes werden diese Sportanlagen in der vorliegenden Statistik nicht aufgeführt.
Sonstige ungedeckte Kernsportanlage (Anlagentyp)	In den Anlagentyp der sonstigen Kernsportanlagen fallen ungedeckten Sportflächen, die z.B. nicht die Kriterien der Gymnastikwiesen oder der Kleinspielfelder (Mindestabmessungen) erfüllen, die sich aber dennoch zur sportlichen Nutzung eignen.
SPAN - Sportanlagennutzungsvorschriften	Ausführungsvorschriften über die Nutzung öffentlicher Sportanlagen Berlins und für die Vermietung und Verpachtung landeseigener Grundstücke an Sportorganisationen Link
Spezielle Sportanlagen	siehe → Sondersportanlagen
Spielfeld	siehe → Großspielfeld, → Kleinspielfeld, → Sonstige Kernsportanlage
SportFG - Sportförderungsgesetz	Gesetz über die Förderung des Sports im Land Berlin Link
Sportfläche	Die Sportfläche ist die für sportliche Aktivitäten uneingeschränkt nutzbare Fläche. Diese Fläche ist Grundlage für die Versorgungs-bilanz gemäß Orientierungswert, sofern sie zu einem Kernsport-Anlagentyp gehört und für den Breiten-, Schulsport oder die Allgemeinheit zur Verfügung steht.
Sport- und Bewegungsgelegenheiten	Als Sport- und Bewegungsgelegenheiten werden Räume verstanden, die für Sport und Bewegung zur Verfügung stehen aber nicht normkonform speziell für den Sport als Sportanlagen geschaffen wurden. Dazu gehören Bolzplätze, Kletterfelsen, Radwege, Skateanlagen in öffentlichen Grünflächen, auf Spielplätzen sowie im öffentlichen Straßenraum. Diese Sportflächen sind nicht Teil der Sportstättenstatistik.
Standort	Kernsportanlagen werden jeweils einem Standort zugeordnet, oft auch einem Schulstandort. Der Standort kann eine oder auch mehrere gedeckte und/oder ungedeckte Sportanlagen umfassen.
Tennishalle (Anlagentyp)	Als Tennishallen gelten ganzjährig vorhandene Hallen, nicht jedoch saisonal errichtete, wie z.B. Traglufthallen, die nur im Winter aufgebaut werden. Tennishallen beinhalten i.d.R. mehrere Tennisfelder. Tennisfelder sind Spielfelder, die den Anforderungen des DTB/I-AKS-Handbuchs bzw. der DIN 18035 entsprechen.
Tennisplatz (Anlagentyp)	Tennisplätze sind einzelne, separate Spielfelder, die zusammenhängend eine Tennisanlage ergeben. Das Tennisspielfeld entspricht den Anforderungen des DTB/I-AKS-Handbuchs bzw. der DIN 18035.
Ungedeckte Kernsportanlagen	Ungedeckte Sportanlagen sind in die Anlagentypen → Großspielfeld, → Kleinspielfeld, → 400m-Rundlaufbahn, → Leichtathletik-Einzelanlage für Springen, Kugelstoßen, Werfen oder Laufen, → Gymnastikwiese, → Tennisanlage und → Sonstige ungedeckte Kernsportanlagen zu unterscheiden.
Vereinseigene Sportanlagen	Vereinseigene Sportanlagen sind Anlagen im Eigentum der Vereine und oft → Sondersportanlagen. Sie prägen beispielsweise den Wassersport in den gewässerreichen Außenbezirken der Stadt. Vereinseigene Anlagen sind nur dann Teil der Sportstättenstatistik, wenn die Anlagen dem Kernsport zuzuordnen und die Grundstücke in Landeseigentum sind.

Versorgungsbilanz Mit Versorgungsbilanz ist die Gegenüberstellung von Bestand und Bedarf an Sportflächen der Kernsportanlagen (ohne Bäder) gemeint. Der Bedarf an Sportflächen bestimmt sich aus den → Orientierungswerten für den Sportflächenbedarf, die in Bezug zur Bevölkerungszahl zum 31.12. des jeweiligen Jahres gebildet werden. Anlagen mit → besonderer Zweckbestimmung werden in der Versorgungsbilanz nicht oder nur anteilig berücksichtigt.

Impressum

Herausgeber

Senatsverwaltung für Inneres und Sport

Klosterstraße 47

10179 Berlin

<https://www.berlin.de/sen/inneres/sportmetropole-berlin/>

Bearbeitung

Senatsverwaltung für Inneres und Sport

Abteilung Sport

Referat IV C

Kontakt: sportstaettdaten@seninnsport.berlin.de



Onlineveröffentlichung

Berlin, Mai 2026