

SPORTSTÄTTEN IN BERLIN

Statistik 2024

Vorwort

Sehr geehrte Damen und Herren,

mit der vorliegenden Sportstättenstatistik bieten wir Ihnen einen Überblick über die landeseigenen Sportanlagen unserer Stadt. Dargestellt werden Informationen zur räumlichen Verteilung, zu den unterschiedlichen Anlagentypen sowie zur Versorgungslage entsprechend der geltenden Orientierungswerte für den Sportflächenbedarf.

Bereits im Jahr 2024 haben wir mit dem Berliner Sportstättenportal einen wichtigen Schritt gemacht, um diese Daten online zugänglich zu machen (<https://sportstaetten.berlin.de>). Nun präsentieren wir Ihnen die Sportstättendaten in einer aufbereiteten und aggregierten Form, die gleichzeitig der Sportentwicklungsplanung dient. Denn eine erfolgreiche Weiterentwicklung der Berliner Sportlandschaft basiert nicht nur auf der engen Zusammenarbeit zwischen dem Senat von Berlin, den zwölf Berliner Bezirken und den engagierten Sportvereinen, sondern auch auf einer fundierten Bestandsanalyse.

Gemeinsam mit den Bezirken arbeiten wir kontinuierlich an der Pflege der Sportstättendaten und werden Ihnen künftig einmal jährlich eine aktualisierte Sportstättenstatistik zur Verfügung stellen.

Franziska Becker
Staatssekretärin für Sport

Inhaltsverzeichnis

Verzeichnis zu Karten, Tabellen und Abbildungen	2
1 Einleitung	3
2 Erläuterungen zur Sportstättenstatistik.....	4
3 Kern- und Eissportanlagen in Berlin	8
4 Versorgungsbilanz gemäß Orientierungswerten.....	26
Glossar	30
Impressum	34

Verzeichnis zu Karten, Tabellen und Abbildungen

Karten	Seite
Verteilung der Standorte mit Kern- und Eissportanlagen	9
Verteilung der Bäder nach Badtypen	10
Versorgungsbilanz mit ungedeckten Sportflächen nach Orientierungswert	27
Versorgungsbilanz mit gedeckten Sportflächen nach Orientierungswert	27
Tabellen	
Kernsportanlagen - Berlin Gesamt	11
Eissportanlagen - Berlin Gesamt	12
Kernsportanlagen - Berliner Bezirke	13
Kernsportanlagen - Prognoseräume je Bezirk	14-25
Abbildungen	
Flächenanteile Anlagentypen ungedeckter Kernsportanlagen	11
Flächenanteile Anlagentypen gedeckter Kernsportanlagen	11

1 Einleitung

Mit der Sportstättenstatistik legt die Senatsverwaltung für Inneres und Sport (SenInnSport) den Bestand an öffentlichen Sportanlagen im Land Berlin zum 31.12.2024 vor und zeigt die Grundversorgung für die Berlinerinnen und Berliner im Bereich Sport auf. Nach Neuerhebung und Umstellung der Datengrundlagen erfolgt hiermit eine Wiederauflage der bewährten Statistik.

Sportstättenportal liefert Datengrundlagen

Erstmals liefert das Berliner Sportstättenportal¹ die Daten für diese Statistik. Das Sportstättenportal ist eine digitale zentrale Plattform in Berlin, die der transparenten Vergabe von Sportstätten dient. Ein wesentlicher Bestandteil dieses Portals ist die SportstättenDatenbank mit umfassenden Informationen zu Sportstandorten und Sportanlagen. Der hinterlegte Datensatz basiert auf der berlinweiten Neuerhebung der Sportanlagen in 2019 bis 2020. Die Daten werden seit Start des Sportstättenportals im Februar 2024 von den Fachbereichen Sport der Bezirke bzw. im Falle der zentral verwalteten Sportstätten durch die zuständigen Fachbereiche der SenInnSport ergänzt und gepflegt und sind für die Öffentlichkeit einsehbar.

Die Sportstättenstatistik findet als verwaltungsinterne Arbeitsgrundlage in verschiedensten Bereichen des Berliner Verwaltungshandelns Anwendung. Sportstättendaten werden beispielsweise für die Erarbeitung der bezirklichen Sportentwicklungspläne, für die Sozialen Infrastrukturkonzepte (SIKO) in den Bezirken oder für den nach dem Sportförderungsgesetz turnusmäßig zu erstellenden Sportbericht an die Berliner Politik zu Grunde gelegt und dem Amt für Statistik Berlin-Brandenburg zur Auswertung und Veröffentlichung zur Verfügung gestellt.

Quantität und Vielfalt, räumliche Verteilung sowie die Qualität der Sportanlagen und Bewegungsräume sind entscheidend für die Lebensqualität einer Stadt. Sport verbindet, dies zeigen exemplarisch das lebendige Sportvereinsleben sowie die nationalen und internationalen Sportereignisse in der Sportmetropole Berlin. Demografische Entwicklung und verändertes Sportverhalten machen es notwendig, die öffentlichen Sportstätten Berlins immer wieder entsprechend den sich verändernden Bedürfnissen und Situationen – wie zum Beispiel der wachsenden Stadt – anzupassen. Hierzu leistet die Sportstättenstatistik einen wichtigen Beitrag und ist Grundlage für die Sportentwicklungsplanung.

Inhalte und Aufbau

Im Mittelpunkt der Sportstättenstatistik stehen die Kernsportanlagen in den 12 Bezirken einschließlich der Anlagen besonderer Zweckbestimmung. Diese stellen den wesentlichen Teil der Grundversorgung für die Sport treibende Berliner Bevölkerung dar (Details zur Abgrenzung im folgenden Kapitel).

Die Sportstättenstatistik 2024 ist inhaltlich wie folgt gegliedert:

- Kapitel 2: Erläuterung zentraler Begriffe
- Kapitel 3: Tabellen, Abbildungen und Karten zum Bestand an Kern- und Eissportanlagen in Berlin, in den Bezirken und den Prognoseräumen
- Kapitel 4: Tabellen und Karten zur Versorgungsbilanz gemäß Orientierungswerten für den Sportflächenbedarf
- Glossar: alphabetisch sortiertes Verzeichnis der verwendeten Begriffe

Mit der Statistik 2024 wird die Grundlage gelegt, in den kommenden Jahren die Entwicklungen der Berliner Sportinfrastruktur darzustellen. Außerdem ist geplant, in künftigen Dokumentationen ausgewählte Schwerpunkte zur Sportinfrastruktur über Sonderauswertungen abzubilden.

Hinweis

Das Sportstättenportal und damit die SportstättenDatenbank befinden sich weiterhin im Aufbau. Die Erweiterung und Aktualisierung der SportstättenDaten erfolgt laufend durch die Vergabestellen. In den folgenden Jahren sind Datenkorrekturen und Veränderungen in der Statistik zu erwarten, die auf diese Aktualisierungen zurückzuführen sind.

¹ Link zum Sportstättenportal: <https://sportstaetten.berlin.de>

2 Erläuterungen zur Sportstättenstatistik

Sport wird an vielen verschiedenen Orten der Stadt ausgeübt. Die Sportstättenstatistik bildet mit den öffentlichen Kernsportanlagen einen Teil der Orte ab, die für Sport und Bewegung genutzt werden. Die Definition und Abgrenzung für diese Statistik ergeben sich aus dem Sportfördergesetz (SportFG) und der Zuständigkeit der öffentlichen Hand im Bereich Sport. Welche Sportstätten in der Sportstättenstatistik erfasst werden und welche Orte mit sportlicher Nutzung nicht erfasst werden, ist im Folgenden dargelegt. Eine Erklärung zu den Begriffen kann auch dem Glossar entnommen werden.

In der Statistik erfasste Sportstätten

Öffentliche Sportanlagen sind explizit für den Sport geschaffene Sportstätten, die der öffentlichen Daseinsvorsorge dienen. Öffentliche Sportanlagen im Sinne dieser Statistik stehen im Eigentum des Landes Berlin oder einer landesunmittelbaren juristischen Person des öffentlichen Rechts. Anlagen im Eigentum juristischer Personen des privaten Rechts, deren Gesellschafter mehrheitlich das Land Berlin ist, sind ebenfalls öffentliche Sportanlagen.

Die in dieser Statistik abgebildeten öffentlichen Sportanlagen sind dem bezirklichen Fachvermögen Schule oder Sport, dem Fachvermögen der Hauptverwaltung oder dem Immobilien-Sondervermögen (SILB, SODA) zuzuordnen. Entsprechend erfolgt die Verwaltung der Anlagen von den Fachbereichen Schule oder Sport der Bezirke, von der für Sport oder Bildung zuständigen Senatsverwaltung oder auch durch die Berliner Immobilienmanagement GmbH (BIM). Die Bäder (Anlagen zum Schwimmen) werden in Berlin mehrheitlich von den Berliner Bäder-Betrieben (BBB) betrieben und verwaltet, die eine Anstalt öffentlichen Rechts ist (Staatsaufsicht SenInnSport) und deren alleinige Gesellschafterin das Land Berlin ist.

Öffentliche Sportanlagen werden an einem **Standort** zusammengefasst und sind in definierte **Anlagentypen** (siehe unten) unterteilt. Sportanlagen befinden sich häufig an Schulstandorten.

Berliner Sportstätten werden unterschieden in Kernsportanlagen und Sondersportanlagen. **Kernsportanlagen** sind definiert als ungedeckte und gedeckte Anlagen für Leichtathletik, Spilsportarten und Schwimmen. Sie sollen in der Regel den Wettkampfanforderungen der Fachverbände oder dem Rahmenplan Schulsport entsprechen und für Übungs- und Trainingszwecke nutzbar sein.

Teile der Kernsportanlagen sind **Anlagen mit besonderer Zweckbestimmung**. Diese stehen nicht oder nur eingeschränkt dem Breiten-, Schulsport und/oder der Allgemeinheit zur Verfügung. Dies sind beispielsweise Landesleistungszentren, Polizeisportanlagen, sowie weitere Anlagen übergeordneter Bedeutung im Olympiapark Berlin, Friedrich-Ludwig-Jahnsportpark, Sportkomplex Paul-Heyse-Straße oder Sportforum Berlin.

In der Statistik unberücksichtigte Orte für sportliche Nutzungen

Sondersportanlagen bzw. spezielle Sportanlagen sind gedeckte bzw. ungedeckte Sportstätten, die nicht zu den oben definierten Kernsportanlagen zählen. Dazu gehören u.a. Anlagen für Reitsport, Kegelsport, Wassersport (d.h. Segel-, Ruder-, Kanu-, Motorbootsport), Golfsport, Eissport oder Schießsport. Mit Ausnahme des Eissportes werden diese Sportanlagen in der vorliegenden Statistik nicht ausgewiesen.

In der Sportstättenstatistik unberücksichtigt bleiben außerdem:

- Orte für sportliche Nutzung, die in anderen Eigentumsverhältnissen als oben beschreiben sind, also sich z.B. im Privateigentum oder Eigentum des Bundes befinden. Dazu gehören Sporteinrichtung von kommerziellen Anbietern, von Wohnungseigentümern oder auch Vereinseigentum.
- Sportgelegenheiten im öffentlichen Raum, in Grünanlagen, auf Spielplätzen, öffentlichen Plätzen oder im Verkehrsraum. Dies sind u.a. Radwege, Bolzplätze, Skateanlagen, Kletteranlagen, Tischtennisplatten.

- Orte für sportliche Nutzung in Gebäuden oder auf Flächen weiterer Träger sozialer Infrastrukturen (z.B. in Volkshochschulen, Familienzentren, Kindertagesstätten, Einrichtungen der Jugendhilfe).

Die Statistik erfasst alle Sportanlagen mit den Nettosportflächen entsprechend der hier dargelegten Definitionen, auch unabhängig davon ob sie zum 31.12.2024 temporär außer Betrieb oder in Sanierung waren.

Die **Anlagentypen** sind für Leichtathletik und Spilsportarten im Land Berlin wie folgt definiert (Definition für Bäder und Eissportanlagen siehe unten)²:

Anlagentypen ungedeckte Kernsportanlagen:

400m-Rundlaufbahn	Als 400m-Rundlaufbahnen gelten ausschließlich wettkampfgerechte Rundlaufbahnen, die eine Gesamtlänge von 400m aufweisen und mindestens vier Kreisbogenbahnen (Einzelbahnen) besitzen. Die anrechenbare Gesamtfläche des Anlagentyps 400m-Rundlaufbahn beinhaltet weder die beiden Sektorenflächen (Kreisbogensegmente) noch das innen liegende Großspielfeld.
Großspielfeld	Großspielfelder sind Spielfelder mit einer Mindestgröße von $\geq 62 \times 94$ m (Bruttosportfläche). D.h. Nettosportfläche (60×90 m) + erforderliche Sicherheitsabstände (gleicher Bodenbelag) auf den Stirn- u. Längsseiten. Die Gesamtspielfeldfläche soll 66×100 m betragen, darf jedoch nicht kleiner als 64×98 m sein (nach Landesfachverband Berlin).
Kleinspielfeld	Kleinspielfelder sind Spielfelder mit einer Mindestgröße von 13×24 m (Bruttosportfläche) und einer Maximalgröße von $< 62 \times 94$ m (Bruttosportfläche).
Gymnastikwiese	Gymnastikwiesen sind Naturrasenflächen, die nicht als Spielfeld genutzt werden, keine Markierungen oder Bodenrinnen aufweisen und mindestens 15×20 m groß sind. Aufgrund der Besonderheit der Anlage fällt in diesen Typ auch das Maifeld im Olympiapark Berlin.
Leichtathletik-Einzelanlage	Leichtathletik-Einzelanlagen sind Kugelstoßanlagen, Laufbahnen für Kurzstrecken, unterlängige (< 400 m) sowie nicht wettkampfgerechte Rundlaufbahnen, Weit-, Drei-, Hochsprung- sowie Stabhochsprunganlagen, Diskus-, Hammerwurf- sowie Speerwurfanlagen. Diese Anlagen können sich in den Kreisbogensegmenten (Sektoren) einer Rundlaufbahn oder auf der Rundlaufbahn befinden oder sind unabhängig von einer Rundlaufbahn angelegt.
Sonstige ungedeckte Kernsportanlage	In den Typ der sonstigen Kernsportanlagen fallen ungedeckten Sportflächen, die z.B. nicht die Kriterien der Gymnastikwiesen oder der Kleinspielfelder (Mindestabmessungen) erfüllen, die sich aber dennoch zur sportlichen Nutzung eignen.
Tennisplatz	Tennisplätze sind einzelne, separate Spielfelder, die zusammenhängend eine Tennisanlage ergeben. Die Tennisspielfelder entsprechen den Anforderungen des DTB/IAKS-Handbuchs bzw. der DIN 18035.

Anlagentypen gedeckte Kernsportanlagen:

Halle	Sporthallen sind gedeckte Kernsportanlagen, die i.d.R. multifunktional für mehrere unterschiedliche Sportarten genutzt werden können. Es wird nach folgenden vier Hallengrößen unterschieden. Ausgangsgröße bei der Zuordnung zu den Hallengrößen 1-4 ist das DIN-Maß für eine Einzelhalle (15×27 m). Hier ist sowohl die Mindestbreite als auch die Mindestlänge relevant. Diese Einteilung ist so gewählt, um eine Information darüber zu erhalten, welche und wie viele Spielfelder in der Halle Platz finden. Diese Kategorisierung kann in Einzelfällen dazu führen, dass Hallen trotz ihrer großen Nettosportfläche (z.B. Laufhalle oder Bogenschießhalle) aufgrund ihrer geringen Breite nicht der Größe 4, sondern der Größenklasse eingeordnet werden müssen, deren Mindestbreite sie erfüllen.
Halle Größe 1	$\geq 10 \times 12$ m bis $< 15 \times 27$ m (kleiner als Einzelhalle) In Größe 1 werden Hallen eingeordnet, welche sich in der Spanne $\geq 10 \times 12$ m bis $< 15 \times 27$ m befinden. In den meisten Fällen sind dies Sporthallen, Gymnastikräume oder andere gedeckte Anlagen, die die Mindestmaße einer Einzelhalle laut DIN 18032 nicht erfüllen.

² Zum Zeitpunkt der Erstellung der Sportstättenstatistik waren die Daten noch nicht vollständig aktualisiert und auf diese Definitionen angepasst. Es gibt somit Unschärfen sowohl bei der Zuordnung zum Anlagentyp als auch bei Flächenangaben. Dies betrifft verstärkt sich überlagernde Leichtathletik-Einzelanlagen.

Halle Größe 2	>=15x27m bis <22x44m (Einzelhalle und größer) In Größe 2 werden Hallen eingeordnet, welche sich in der Spanne >=15x27m bis <22x44m befinden und somit mindestens die Größe einer Einzelhalle von 15x27m erfüllen. Größtenteils handelt es sich hier um nicht teilbare Einzelhallen laut DIN 18032.
Halle Größe 3	>=22x44m bis <27x45m (Zweifachhalle und größer) In Größe 3 werden Hallen eingeordnet, welche sich in der Spanne >=22x44m bis <27x45m befinden und somit mindestens die Maße einer Zweifachhalle laut DIN 18032 erfüllen. Diese Hallen sind unter Umständen teilbar in 3 Teile, daher wird hier auch die TSH k eingeordnet.
Halle Größe 4	>27x45m (Dreifachhalle und größer) In Größe 4 werden Hallen eingeordnet, deren Mindestmaße >=27x45m betragen. Somit fallen in diese Kategorien größtenteils Dreifachhallen. In diese Kategorie fällt dementsprechend die TSH 199.
Kleinsthalle, Sportraum	Kleinsthallen und Sporträume sind gedeckte Kernsportflächen. Die Nettosportfläche ist kleiner als 10x12m.
Jugend- und Mehrzweckraum	Jugend- und Mehrzweckräume sind Räume, die durch zusätzlichen Ausbau und/oder Ausstattungen nicht nur für sportliche Zwecke, sondern auch für sekundäre Zwecke (z.B. Besprechungen, Schulungen und Kulturveranstaltungen) nutzbar sind.
Konditions- und Krafraum	Konditions- und Krafräume sind Räume, die aufgrund ihrer speziellen Ausstattung ausschließlich dem Kraft- und Fitnesstraining dienen.
Tennishalle	Als Tennishallen gelten ganzjährig vorhandene Hallen, nicht jedoch saisonal errichtete, wie z.B. Traglufthallen, die nur im Winter aufgebaut werden. Tennishallen beinhalten i.d.R. mehrere Tennisfelder. Tennisfelder sind Spielfelder, die den Anforderungen des DTB/IAKS-Handbuchs bzw. der DIN 18035 entsprechen.

Bäder

Die Bäder sind ein wichtiger Teil der Berliner Sportinfrastruktur. Sie zählen wie die oben benannten Anlagentypen zu den Kernsportanlagen. Zu unterscheiden sind Hallenbäder, Freibäder sowie Naturbäder entsprechend der unten dargelegten Definitionen. In der Sportstättenstatistik werden sowohl die Bäder der BBB erfasst als auch die weiteren Bäder im Eigentum des Landes Berlin. Letzteres sind u.a. Therapiebecken an Schulen mit sonderpädagogischem Förderschwerpunkt oder Bäder der Polizei, die i.d.R. nicht Vereinen oder der Öffentlichkeit zur Verfügung stehen. In der Statistik dargestellt wird die Wasserfläche der Becken in m². Bäder haben eine bezirksübergeordnete Bedeutung, weshalb keine Darstellung der Versorgungslage nach Bezirken oder Prognoserräumen erfolgt. Die BBB haben mit den BBB-Regionen 1-4 eigene Bezugsräume nach denen Analysen erfolgen, die nicht Gegenstand dieser Statistik sind.

Hallenbad	Hallenbäder sind Bäder mit künstlich angelegten gedeckten Becken. Hierzu zählen auch Bäder an Schulstandorten, die im Eigentum des Landes Berlin sind (oft kleinere Becken, die Therapien dienen). Hallenbäder eines Kombibades zählen in der Statistik als Hallenbad und das am Standort befindliche Freibad als solches, da Hallen- und Freibad an diesen Badstandorten unabhängig voneinander parallel genutzt werden können.
Freibad	Freibäder sind Bäder mit künstlich angelegten ungedeckten Becken. Die BBB bezeichnen diese Bäder als Sommerbäder. Freibäder eines Kombibades zählen in der Statistik als Freibad und das am Standort befindliche Hallenbad als solches, da Frei- und Hallenbad an diesen Badstandorten unabhängig voneinander parallel genutzt werden können.
Naturbad	Naturbäder bzw. Strandbäder sind Bäder an natürlichen Gewässern mit abgegrenzter Bade- und Liegefläche und badeähnlicher Infrastruktur. Die Naturbäder in Berlin sind zumeist verpachtet. In der Statistik unberücksichtigt bleiben die vor dem Bootsverkehr geschützten Badestellen. Eine Angabe der Wasserfläche erfolgt für die Naturbäder nicht.

Eissportanlagen

Eissportanlagen zählen zu den Sondersportanlagen. Sie dienen der Ausübung von Eissportarten wie Eisschnelllauf, Eiskunstlauf, Eishockey, Eisstockschießen und Curling sowie dem öffentlichen Eislaufen. Zu unterscheiden ist in ungedeckte und gedeckte Eissportanlagen sowie in Eislaufbahnen und Eisflächen (vertiefend S. 12).

Nettosportfläche

In der Sportstättenstatistik wird neben der Anzahl der Anlagen die Sportfläche dargestellt. Für Bäder ist dies die Wasserfläche, für alle anderen Anlagen die Nettosportfläche. **Nettosportfläche** ist die für sportliche Aktivitäten uneingeschränkt nutzbare Fläche entsprechend der markierten Spiel-/Sportfläche. Die Nettosportfläche ist Grundlage für die Versorgungsbilanz gemäß Orientierungswert, sofern sie zu einem Kernsport-Anlagentyp gehört (siehe oben) und für den Breiten-, Schulsport oder die Allgemeinheit zur Verfügung steht.

Versorgungsbilanz & Orientierungswerte

Zentrale Grundlage für die Sportentwicklungsplanung ist die Gegenüberstellung von Bestand und Bedarf an Sportflächen. Daraus ergibt sich die Versorgungsbilanz in m² (dargestellt in Kapitel 4). Die Versorgungsbilanz wird in Berlin mittels Orientierungswerten in Bezug zur entsprechenden Bevölkerungszahl bzw. Bevölkerungsprognose abgebildet. Als Orientierungswerte gelten

- 1,47 m² pro Einwohnenden für ungedeckte Sportflächen und
- 0,2 m² pro Einwohnenden für gedeckte Sportflächen.

Die Wasserflächen der Bäder werden in der Versorgungsbilanz nicht berücksichtigt. Bezugsraum für die Darlegung der Versorgungsbilanz sind die Prognoserräume der Bezirke. Als Prognoserraum wird eine Ebene der Lebensweltlich orientierten Räume (LOR) als Teil der kleinräumigen Gliederung für Berlin bezeichnet. Das Stadtgebiet ist in insgesamt 58 Prognoserräume eingeteilt.

3 Kern- und Eissportanlagen in Berlin

Inhalte Kapitel 3

	Seite
Karte	9
Karte	10
Tabellen	11
Tabellen	12
Tabellen	13
Tabellen	14
	15
	16
	17
	18
	19
	20
	21
	22
	23
	24
	25

Verteilung der Standorte mit Kern- und Eissportanlagen vor dem Hintergrund der Bevölkerungsdichte

Legende

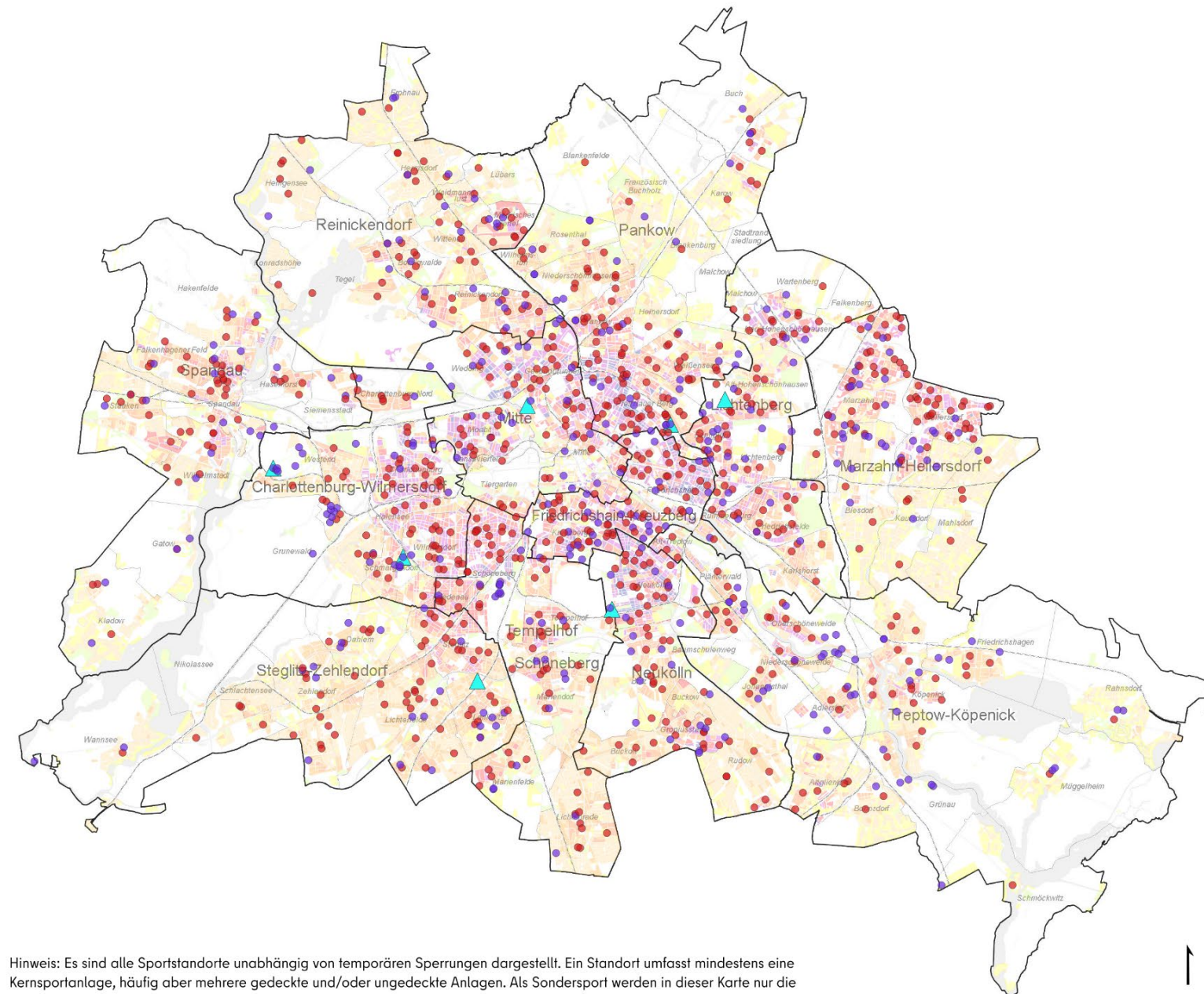
- Kernsportstandort (346)
- Schulstandort mit Kernsportanlage(n) (740)
- ▲ Eissportstandort (7)
- Grenze Bezirk / Land
-  Bevölkerungsdichte
1 bis > 550 EW/ha

Datenstand: 31.12.2024

Datenquellen: SenInnSport (Sportstätten-
datenbank des Sportstättenportals Berlin),
Hintergrundkarten: Einwohnerdichte 2024
(Umweltatlas, Berlin-Zoom (SW-Ausgabe))

5 10 km

Senatsverwaltung für Inneres und Sport
Referat IV C | Sportinfrastruktur und
Sportentwicklung



Hinweis: Es sind alle Sportstandorte unabhängig von temporären Sperrungen dargestellt. Ein Standort umfasst mindestens eine Kernsportanlage, häufig aber mehrere gedeckte und/oder ungedeckte Anlagen. Als Sondersport werden in dieser Karte nur die Eissportstandorte abgebildet. Bäder sind nicht dargestellt.

Verteilung der Bäder nach Badtypen vor dem Hintergrund der Bevölkerungsdichte

Legende

- Hallenbad (42)
- Hallenbad Schule* (21)
- Freibad (20)
- Naturbad (13)


— Grenze Bezirk / Land



* I.d.R. kleine Therapiebecken an Schulen mit sonderpädagogischem Förderschwerpunkt.

Datenstand: 31.12.2024

Datenquellen: SenInnSport (Sportstätten-
datenbank des Sportstättenportals Berlin),
Hintergrundkarten: Einwohnerdichte 2024
(Umweltatlas, Berlin-Zoom (SW-Ausgabe))



Senatsverwaltung für Inneres und Sport
Referat IV C | Sportinfrastruktur und
Sportentwicklung

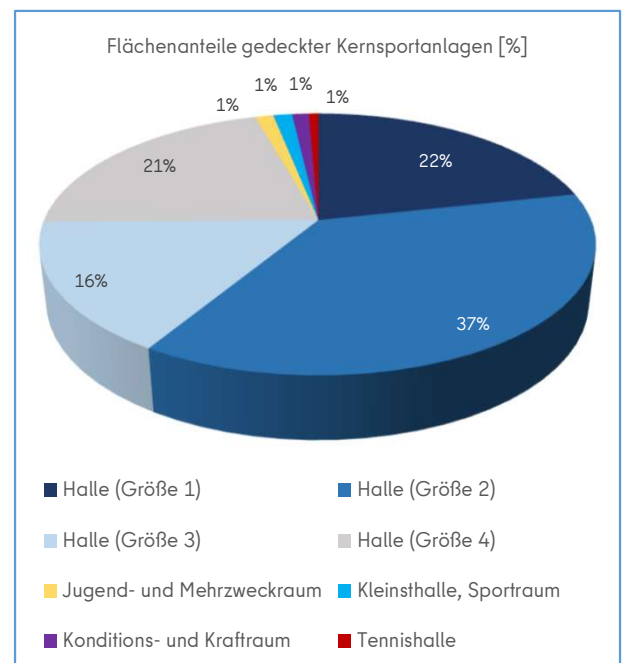
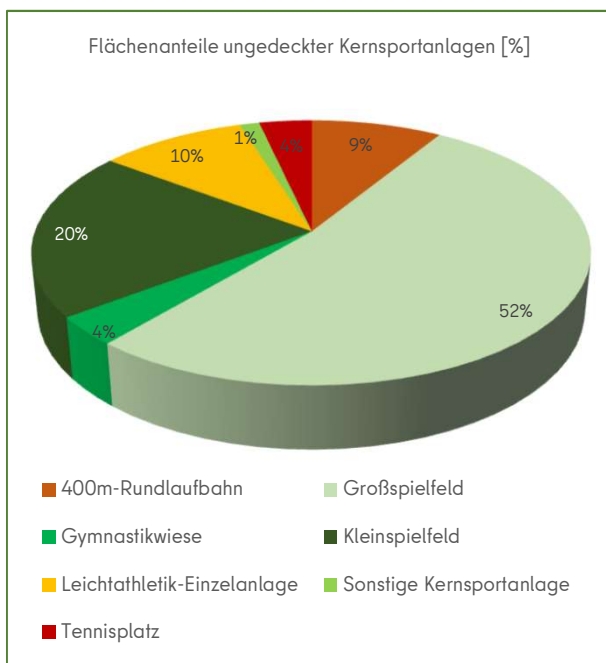
Hinweis: Dargestellt sind Bäder der Berliner Bäder-Betriebe und sonstige Bäder des Landes Berlin, wie z.B. die Schwimmhalle im FEZ-Wuhlheide sowie Therapiebäder in Schulen. Kombibäder sind als Hallenbad und Freibad abgebildet. Es sind alle Bäder unabhängig von temporären Sperrungen dargestellt.

Kernsportanlagen

Inkl. der Gesamtflächen aller Sportanlagen mit besonderer Zweckbestimmung sowie unabhängig von temporären Teil- oder Vollschießungen.

ungedeckte Kernsportanlagen	Fläche [m ²]	Anzahl
400m-Rundlaufbahn	367.749	82
Großspielfeld	2.188.487	350
Gymnastikwiese	146.899	42
Kleinspielfeld	856.638	754
Leichtathletik-Einzelanlage	413.876	1.486
Sonstige Kernsportanlage	55.285	273
Tennisplatz	147.999	232
Gesamtergebnis	4.176.933	3.219

gedeckte Kernsportanlagen	Fläche [m ²]	Anzahl
Halle >=10x12m bis <15x27m (Größe 1)	147.444	546
Halle >=15x27m bis <22x44m (Größe 2)	253.348	406
Halle >=22x44m bis <27x45m (Größe 3)	110.051	123
Halle >=27x45m (Größe 4)	141.926	104
Jugend- und Mehrzweckraum	8.580	132
Kleinsthalle, Sportraum	8.889	106
Konditions- und Krafraum	7.943	96
Tennishalle	4.458	5
Gesamtergebnis	682.638	1.518



Bäder

ungedeckte Bäder	Fläche [m ²]	Anzahl
Freibad	38.558	20
Naturbad		13
Gesamtergebnis	38.558	33

gedeckte Bäder	Fläche [m ²]	Anzahl
Hallenbad	30.548	63

Erfasst werden Bäder der Berliner Bäder-Betriebe und sonstige Bäder des Landes Berlin wie z. B. Therapiebecken in Schulen mit sonderpädagogischen Förderschwerpunkt. Für Naturbäder wird keine Wasserfläche angegeben.

Eissportanlagen Berlin Gesamt

Eissportanlagen zählen nicht zum Kernsport. Es sind spezielle Sportanlagen bzw. Sondersportanlagen. Aufgrund der hohen Bedeutung für den Sport im Land Berlin werden die Anlagen in der vorliegenden Sportstättenstatistik mit aufgeführt.

Definition: Eissportanlagen dienen der Ausübung von Eissportarten wie Eisschnelllauf, Eiskunstlauf, Eishockey, Eisstockschießen und Curling sowie dem öffentlichen Eislaufen. Zu unterscheiden ist in ungedeckte und gedeckte Eissportanlagen sowie in Eisflächen und Eislaufbahnen. Eine Standardschnelllaufbahn besteht gemäß DIN 18036 aus einer 400m-Rundlaufbahn, eine Standardeisfläche hat die Maße 30x60m.

Im Land Berlin gibt es an sieben landeseigenen Standorten insgesamt 16 Eissportanlagen, wie die Tabellen unten zeigen. Dargestellt sind alle Eissportanlagen im Eigentum des Landes Berlin, unabhängig davon ob sie zum 31.12.2024 temporär außer Betrieb oder in Sanierung waren.

ungedeckte Eissportanlagen		
Bezirk	Name Standort	Bezeichnung Anlage
Mitte	Erika-Heß-Eisstadion	Eissportfläche
Charlottenburg-Wilmersdorf	Horst-Dohm-Eisstadion	Eissportfläche
Charlottenburg-Wilmersdorf	Horst-Dohm-Eisstadion	400m-Eislaufbahn
Steglitz-Zehlendorf	Eisbahn Lankwitz	Eisfläche
Steglitz-Zehlendorf	Eisbahn Lankwitz	Curling
Neukölln	Eisstadion im Werner-Seelenbinder-Sportpark	Publikumslaufbahn
Neukölln	Eisstadion im Werner-Seelenbinder-Sportpark	Wettkampffläche

gedeckte Eissportanlagen		
Bezirk	Name Standort	Bezeichnung Anlage
Mitte	Erika-Heß-Eisstadion	Eissporthalle
Pankow	Sportkomplex Berlin (PHS)	Eissporthalle
Charlottenburg-Wilmersdorf	Eissporthalle Charlottenburg (PO9)	Eissportfläche 1 (Halle)
Charlottenburg-Wilmersdorf	Eissporthalle Charlottenburg (PO9)	Eissportfläche 2 (überdacht)
Lichtenberg	Sportforum Berlin	Eishalle 1
Lichtenberg	Sportforum Berlin	Eisschnelllaufhalle 400m-Bahn
Lichtenberg	Sportforum Berlin	Eisschnelllaufhalle 262m-Bahn
Lichtenberg	Sportforum Berlin	Eisschnelllaufhalle-Innenfläche
Lichtenberg	Sportforum Berlin	Trainingshallenkomplex-Eishalle 2

	Mitte		Friedrichshain-Kreuzberg		Pankow		Charlottenburg-Wilmersdorf		Spandau		Steglitz-Zehlendorf		Tempelhof-Schöneberg		Neukölln		Treptow-Köpenick		Marzahn-Hellersdorf		Lichtenberg		Reinickendorf		Gesamt:	Gesamt:
	Fläche [m²]	Anzahl	Fläche [m²]	Anzahl	Fläche [m²]	Anzahl	Fläche [m²]	Anzahl	Fläche [m²]	Anzahl	Fläche [m²]	Anzahl	Fläche [m²]	Anzahl	Fläche [m²]	Anzahl	Fläche [m²]	Anzahl	Fläche [m²]	Anzahl	Fläche [m²]	Anzahl	Fläche [m²]	Anzahl	Fläche [m²]	Anzahl
Ungedeckte Kernsportanlagen	17.200	3	21.450	4	34.645	7	40.730	9	37.810	9	30.579	6	27.160	7	32.865	7	21.998	6	33.785	6	8.445	3	53.065	11	359.732	78
400m-Rundlaufbahn	17.200	3	21.450	4	34.645	7	40.730	9	37.810	9	30.579	6	27.160	7	32.865	7	21.998	6	33.785	6	8.445	3	53.065	11	359.732	78
Großspielfeld	153.659	25	90.310	15	177.910	28	245.353	41	209.754	31	152.926	25	151.166	25	175.870	27	214.027	33	115.776	19	113.338	20	198.454	32	1.998.544	321
Gymnastikwiese									4.605	9		1			1.653	1	2.712	7	1.744	2	14.769	17	10.916	2	36.399	39
Kleinspielfeld	43.789	52	56.572	47	68.184	76	87.314	67	43.880	53	94.400	78	92.269	69	73.970	52	94.563	61	46.010	57	67.150	63	47.542	53	815.642	728
Leichtathletik-Einzelanlage	35.980	126	23.358	84	51.764	142	20.737	125	27.465	125	30.001	144	29.674	134	26.776	102	40.872	119	24.187	130	26.447	102	21.676	118	358.937	1.451
Sonstige Kernsportanlage	3.409	22	2.236	14	6.802	35	6.359	32	5.253	25	3.198	18	4.400	22	3.698	18	5.698	22	6.863	30	2.738	14	2.527	16	53.181	268
Tennisplatz			6.804	4	18.792	30	4.140	6	14.707	26			15.800	24	7.619	13	46.062	74	8.712	14	15.796	29			138.432	220
Gesamtergebnis	254.037	228	200.730	168	358.097	318	404.633	280	343.473	278	311.104	272	320.469	281	322.451	220	425.932	322	237.077	258	248.682	248	334.180	232	3.760.866	3.105

	Mitte		Friedrichshain-Kreuzberg		Pankow		Charlottenburg-Wilmersdorf		Spandau		Steglitz-Zehlendorf		Tempelhof-Schöneberg		Neukölln		Treptow-Köpenick		Marzahn-Hellersdorf		Lichtenberg		Reinickendorf		Gesamt:	Gesamt:
	Fläche [m²]	Anzahl	Fläche [m²]	Anzahl	Fläche [m²]	Anzahl	Fläche [m²]	Anzahl	Fläche [m²]	Anzahl	Fläche [m²]	Anzahl	Fläche [m²]	Anzahl	Fläche [m²]	Anzahl	Fläche [m²]	Anzahl	Fläche [m²]	Anzahl	Fläche [m²]	Anzahl	Fläche [m²]	Anzahl	Fläche [m²]	Anzahl
Gedeckte Kernsportanlagen	16.830	65	10.743	42	15.037	59	14.957	55	8.016	29	16.860	58	18.638	65	16.974	59	7.091	28	1.775	8	3.705	16	13.333	48	143.959	532
Halle (Größe 1)	16.830	65	10.743	42	15.037	59	14.957	55	8.016	29	16.860	58	18.638	65	16.974	59	7.091	28	1.775	8	3.705	16	13.333	48	143.959	532
Halle (Größe 2)	19.747	34	15.255	26	18.940	36	15.756	22	15.882	21	17.308	28	18.385	27	15.409	20	18.582	37	33.946	65	28.032	48	20.055	31	237.297	395
Halle (Größe 3)	6.153	6	9.680	10	23.171	24	8.876	11	1.980	3	5.965	6	4.038	4	3.872	4	13.186	14	11.748	14	10.067	14	4.862	6	103.598	116
Halle (Größe 4)	2.430	2	9.720	8	12.663	10	18.917	9	12.335	10	10.144	8	4.860	4	8.505	7	7.978	6	10.125	8	9.845	8	3.465	2	110.988	82
Jugend- und Mehrzweckraum	402	3	493	12	241	6	281	3	85	1			168	2	2.545	39	365	4	1.379	25					1.595	96
Kleinsthalle, Sportraum	597	7	906	15	1.475	15	550	11	94	1	363	4	458	8	657	9			1.225	22			217	3	6.542	95
Konditions- und Kraffraum	443	6	487	4	959	11	389	7	589	6	433	6	72	1			1.295	16	132	1	475	9	100	2	5.375	69
Tennishalle									1.850	2							2.608	3							4.458	5
Gesamtergebnis	46.603	123	46.791	105	72.737	167	59.688	121	41.028	75	51.156	111	46.451	109	45.585	101	53.286	143	59.316	122	53.503	120	42.032	93	618.177	1.390

Kernsportanlagen mit besonderer Zweckbestimmung*

	Mitte		Friedrichshain-Kreuzberg		Pankow		Charlottenburg-Wilmersdorf		Spandau		Steglitz-Zehlendorf		Tempelhof-Schöneberg		Neukölln		Treptow-Köpenick		Marzahn-Hellersdorf		Lichtenberg		Reinickendorf		Gesamt:	Gesamt:	
	Fläche [m²]	Anzahl	Fläche [m²]	Anzahl	Fläche [m²]	Anzahl	Fläche [m²]	Anzahl	Fläche [m²]	Anzahl	Fläche [m²]	Anzahl	Fläche [m²]	Anzahl	Fläche [m²]	Anzahl	Fläche [m²]	Anzahl	Fläche [m²]	Anzahl	Fläche [m²]	Anzahl	Fläche [m²]	Anzahl	Fläche [m²]	Anzahl	
Ungedeckte Kernsportanlagen																											
400m-Rundlaufbahn					8.018	3		1																	8.018	4	
Großspielfeld	7.223	1			25.356	5	74.590	12	29.523	4	7.488	1										40.112	5	5.652	1	189.944	29
Gymnastikwiese					9.700	1	100.800	2																		110.500	3
Kleinspielfeld			1.001	1	11.311	7	11.263	8	1.026	2	2.597	2										11.906	5	1.892	1	40.996	26
Leichtathletik-Einzelanlage					20.592	18	312	14														34.035	3			54.939	35
Sonstige Kernsportanlage						1																1.824	3	280	1	2.104	5
Tennisplatz					3.543	6	6.024	6																		9.567	12
Gesamtergebnis	7.223	1	1.001	1	78.520	41	192.989	43	30.549	6	10.085	3										87.877	16	7.824	3	416.067	114

	Mitte		Friedrichshain-Kreuzberg		Pankow		Charlottenburg-Wilmersdorf		Spandau		Steglitz-Zehlendorf		Tempelhof-Schöneberg		Neukölln		Treptow-Köpenick		Marzahn-Hellersdorf		Lichtenberg		Reinickendorf		Gesamt:	Gesamt:	
	Fläche [m²]	Anzahl	Fläche [m²]	Anzahl	Fläche [m²]	Anzahl	Fläche [m²]	Anzahl	Fläche [m²]	Anzahl	Fläche [m²]	Anzahl	Fläche [m²]	Anzahl	Fläche [m²]	Anzahl	Fläche [m²]	Anzahl	Fläche [m²]	Anzahl	Fläche [m²]	Anzahl	Fläche [m²]	Anzahl	Fläche [m²]	Anzahl	
Gedeckte Kernsportanlagen																											
Halle (Größe 1)			254	1	924	5	317	1	346	1	147	1	375	1								953	3	168	1	3.484	14
Halle (Größe 2)			507	1	839	1		1	630	1	945	1							486	1		11.788	4	856	1	16.051	11
Halle (Größe 3)	1.153	1			760	1	990	2	1.156	1												2.394	2			6.453	7
Halle (Größe 4)					11.716	12	1.000	2	1.716	1												16.506	7			30.938	22
Jugend- und Mehrzweckraum					250	6	906	12									496	6				969	12			2.621	36
Kleinsthalle, Sportraum					688	6	154	1														1.505	4			2.347	11
Konditions- und Kraffraum					412	7	155	1														1.398	11			2.567	27
Gesamtergebnis	1.153	1	761	2	15.589	38	3.522	20	3.848	4	1.092	2	375	1				1.099	14	486	1	35.513	43	1.024	2	64.462	128

Bäder**

	Mitte		Friedrichshain-Kreuzberg		Pankow		Charlottenburg-Wilmersdorf		Spandau		Steglitz-Zehlendorf		Tempelhof-Schöneberg		Neukölln		Treptow-Köpenick		Marzahn-Hellersdorf		Lichtenberg		Reinickendorf		Gesamt:	Gesamt:		
	Fläche [m²]	Anzahl	Fläche [m²]	Anzahl	Fläche [m²]	Anzahl	Fläche [m²]	Anzahl	Fläche [m²]	Anzahl	Fläche [m²]	Anzahl	Fläche [m²]	Anzahl	Fläche [m²]	Anzahl	Fläche [m²]	Anzahl	Fläche [m²]	Anzahl	Fläche [m²]	Anzahl	Fläche [m²]	Anzahl	Fläche [m²]	Anzahl		
Freibad	4.608	3	3.803	1	2.596	1	5.537	4	3.021	2	3.746	2	5.648	2	7.787	3	1.611	1	201	1							38.558	20
Hallenbad	3.365	5	1.959	4	4.617	7	2.645	9	1.999	5	2.261	4	3.447	6	1.779	4	2.126	4	2.006	5	2.768	6	1.576	4			30.548	63
Naturbad		1				1		2																			13	
Gesamtergebnis	7.973	9	5.762	5	7.213	9	8.183	15	5.020	7	6.007	7	9.095	8	9.566	7												

Ungedeckte Kernsportanlagen	Zentrum		Moabit		Gesundbrunnen		Wedding		Gesamt: Fläche [m ²]	Gesamt: Anzahl
	Fläche [m ²]	Anzahl	Fläche [m ²]	Anzahl	Fläche [m ²]	Anzahl	Fläche [m ²]	Anzahl		
400m-Rundlaufbahn			11.095	2			6.105	1	17.200	3
Großspielfeld	5.400	1	50.503	8	49.652	8	48.104	8	153.659	25
Gymnastikwiese										
Kleinspielfeld	9.328	11	9.406	13	18.699	20	6.357	8	43.789	52
Leichtathletik-Einzelanlage	12.422	29	4.311	30	10.009	34	9.239	33	35.980	126
Sonstige Kernsportanlage	1.188	9	634	4	507	3	1.080	6	3.409	22
Tennisplatz										
Gesamtergebnis	28.337	50	75.949	57	78.866	65	70.885	56	254.037	228

Gedeckte Kernsportanlagen	Zentrum		Moabit		Gesundbrunnen		Wedding		Gesamt: Fläche [m ²]	Gesamt: Anzahl
	Fläche [m ²]	Anzahl	Fläche [m ²]	Anzahl	Fläche [m ²]	Anzahl	Fläche [m ²]	Anzahl		
Halle (Größe 1)	2.534	12	5.156	18	4.964	18	4.177	17	16.830	65
Halle (Größe 2)	6.870	13	5.781	10	2.139	4	4.958	7	19.747	34
Halle (Größe 3)	3.137	3	2.048	2	968	1			6.153	6
Halle (Größe 4)					2.430	2			2.430	2
Jugend- und Mehrzweckraum			268	1	58	1	76	1	402	3
Kleinsthalle, Sportraum	201	3	190	2	107	1	99	1	597	7
Konditions- und Krafraum	100	1	155	1	139	2	48	2	443	6
Tennishalle										
Gesamtergebnis	12.842	32	13.598	34	10.805	29	9.358	28	46.603	123

Kernsportanlagen mit besonderer Zweckbestimmung*

Ungedeckte Kernsportanlagen	Zentrum		Moabit		Gesundbrunnen		Wedding		Gesamt: Fläche [m ²]	Gesamt: Anzahl
	Fläche [m ²]	Anzahl	Fläche [m ²]	Anzahl	Fläche [m ²]	Anzahl	Fläche [m ²]	Anzahl		
400m-Rundlaufbahn										
Großspielfeld			7.223	1					7.223	1
Gymnastikwiese										
Kleinspielfeld										
Leichtathletik-Einzelanlage										
Sonstige Kernsportanlage										
Tennisplatz										
Gesamtergebnis			7.223	1					7.223	1

Gedeckte Kernsportanlagen	Zentrum		Moabit		Gesundbrunnen		Wedding		Gesamt: Fläche [m ²]	Gesamt: Anzahl
	Fläche [m ²]	Anzahl	Fläche [m ²]	Anzahl	Fläche [m ²]	Anzahl	Fläche [m ²]	Anzahl		
Halle (Größe 1)										
Halle (Größe 2)										
Halle (Größe 3)			1.153	1					1.153	1
Halle (Größe 4)										
Jugend- und Mehrzweckraum										
Kleinsthalle, Sportraum										
Konditions- und Krafraum										
Gesamtergebnis			1.153	1					1.153	1

Bäder**

	Zentrum		Moabit		Gesundbrunnen		Wedding		Gesamt: Fläche [m ²]	Gesamt: Anzahl
	Fläche [m ²]	Anzahl	Fläche [m ²]	Anzahl	Fläche [m ²]	Anzahl	Fläche [m ²]	Anzahl		
Freibad	474	1			2.040	1	2.093	1	4.608	3
Hallenbad	1.238	3	969	1			1.159	1	3.365	5
Naturbad								1		1
Gesamtergebnis	1.712	4	969	1	2.040	1	3.252	3	7.973	9

*Anlagen mit besonderer Zweckbestimmung sind Kernsportanlagen, die nicht oder nur eingeschränkt dem Breiten-, Schulsport und/oder der Allgemeinheit zur Verfügung stehen.

**Bäder der Berliner Bäder-Betriebe und sonstige Bäder des Landes Berlin wie z. B. Therapiebecken in Schulen mit sonderpädagogischen Förderschwerpunkt.

Kernsportanlagen Prognoseräume

Bezirk Friedrichshain-Kreuzberg

Sportstättenstatistik
2024

Ungedeckte Kernsportanlagen	Kreuzberg Nord		Kreuzberg Süd		Kreuzberg Ost		Friedrichshain West		Friedrichshain Ost		Gesamt: Fläche [m ²]	Gesamt: Anzahl
	Fläche [m ²]	Anzahl	Fläche [m ²]	Anzahl	Fläche [m ²]	Anzahl	Fläche [m ²]	Anzahl	Fläche [m ²]	Anzahl		
400m-Rundlaufbahn	5.100	1	11.305	2					5.045	1	21.450	4
Großspielfeld	17.940	3	25.742	4	10.800	2	12.540	2	23.288	4	90.310	15
Gymnastikwiese												
Kleinspielfeld	12.016	5	15.422	15	14.260	12	4.634	6	10.240	9	56.572	47
Leichtathletik-Einzelanlage	3.992	13	4.956	18	4.715	17	2.243	10	7.452	26	23.358	84
Sonstige Kernsportanlage	442	3	759	5	351	2	162	1	522	3	2.236	14
Tennisplatz	1.944	1	1.296	1			1.944	1	1.620	1	6.804	4
Gesamtergebnis	41.434	26	59.480	45	30.126	33	21.523	20	48.167	44	200.730	168

Gedeckte Kernsportanlagen	Kreuzberg Nord		Kreuzberg Süd		Kreuzberg Ost		Friedrichshain West		Friedrichshain Ost		Gesamt: Fläche [m ²]	Gesamt: Anzahl
	Fläche [m ²]	Anzahl	Fläche [m ²]	Anzahl	Fläche [m ²]	Anzahl	Fläche [m ²]	Anzahl	Fläche [m ²]	Anzahl		
Halle (Größe 1)	2.106	8	2.594	10	2.469	9	1.753	7	1.820	8	10.743	42
Halle (Größe 2)	1.764	2	3.420	5	4.752	7	2.527	6	2.793	6	15.255	26
Halle (Größe 3)	968	1	3.872	4	968	1	1.936	2	1.936	2	9.680	10
Halle (Größe 4)	2.430	2	1.215	1	1.215	1	3.645	3	1.215	1	9.720	8
Jugend- und Mehrzweckraum												
Kleinsthalle, Sportraum	192	3	162	3			209	4	343	5	906	15
Konditions- und Krafraum			64	1			352	2	71	1	487	4
Tennishalle												
Gesamtergebnis	7.460	16	11.327	24	9.404	18	10.422	24	8.178	23	46.791	105

Kernsportanlagen mit besonderer Zweckbestimmung*

Ungedeckte Kernsportanlagen	Kreuzberg Nord		Kreuzberg Süd		Kreuzberg Ost		Friedrichshain West		Friedrichshain Ost		Gesamt: Fläche [m ²]	Gesamt: Anzahl
	Fläche [m ²]	Anzahl	Fläche [m ²]	Anzahl	Fläche [m ²]	Anzahl	Fläche [m ²]	Anzahl	Fläche [m ²]	Anzahl		
400m-Rundlaufbahn												
Großspielfeld												
Gymnastikwiese												
Kleinspielfeld			1.001	1							1.001	1
Leichtathletik-Einzelanlage												
Sonstige Kernsportanlage												
Tennisplatz												
Gesamtergebnis			1.001	1							1.001	1

Gedeckte Kernsportanlagen	Kreuzberg Nord		Kreuzberg Süd		Kreuzberg Ost		Friedrichshain West		Friedrichshain Ost		Gesamt: Fläche [m ²]	Gesamt: Anzahl
	Fläche [m ²]	Anzahl	Fläche [m ²]	Anzahl	Fläche [m ²]	Anzahl	Fläche [m ²]	Anzahl	Fläche [m ²]	Anzahl		
Halle (Größe 1)							254	1			254	1
Halle (Größe 2)			507	1							507	1
Halle (Größe 3)												
Halle (Größe 4)												
Jugend- und Mehrzweckraum												
Kleinsthalle, Sportraum												
Konditions- und Krafraum												
Gesamtergebnis			507	1			254	1			761	2

Bäder**

	Kreuzberg Nord		Kreuzberg Süd		Kreuzberg Ost		Friedrichshain West		Friedrichshain Ost		Gesamt: Fläche [m ²]	Gesamt: Anzahl
	Fläche [m ²]	Anzahl	Fläche [m ²]	Anzahl	Fläche [m ²]	Anzahl	Fläche [m ²]	Anzahl	Fläche [m ²]	Anzahl		
Freibad	3.803	1									3.803	1
Hallenbad	597	3			1.363	1					1.959	4
Naturbad												
Gesamtergebnis	4.399	4			1.363	1					5.762	5

*Anlagen mit besonderer Zweckbestimmung sind Kernsportanlagen, die nicht oder nur eingeschränkt dem Breiten-, Schulsport und/oder der Allgemeinheit zur Verfügung stehen.

**Bäder der Berliner Bäder-Betriebe und sonstige Bäder des Landes Berlin wie z. B. Therapiebecken in Schulen mit sonderpädagogischen Förderschwerpunkt.

Ungedeckte Kernsportanlagen	Buch		Nördliches Pankow		Nördliches Weißensee		Südliches Pankow		Südliches Weißensee		Nördlicher Prenzlauer Berg		Südlicher Prenzlauer Berg		Gesamt: Fläche [m²]	Gesamt: Anzahl
	Fläche [m²]	Anzahl	Fläche [m²]	Anzahl	Fläche [m²]	Anzahl	Fläche [m²]	Anzahl	Fläche [m²]	Anzahl	Fläche [m²]	Anzahl	Fläche [m²]	Anzahl		
400m-Rundlaufbahn	4.485	1	5.500	1			5.700	1	12.855	3	6.105	1			34.645	7
Großspielfeld	7.140	1	23.600	4	16.230	3	32.641	5	75.949	11	22.350	4			177.910	28
Gymnastikwiese																
Kleinspielfeld	2.984	5	8.962	8	12.012	9	12.343	17	16.314	17	4.664	9	10.905	11	68.184	76
Leichtathletik-Einzelanlage	900	5	9.012	14	6.073	12	18.343	33	11.415	42	2.697	19	3.326	17	51.764	142
Sonstige Kernsportanlage			270	2			1.189	7	1.577	7	1.745	8	2.021	11	6.802	35
Tennisplatz	3.888	6	1.296	2			9.072	15	4.536	7					18.792	30
Gesamtergebnis	19.397	18	48.640	31	34.315	24	79.288	78	122.646	87	37.561	41	16.252	39	358.097	318

Gedekte Kernsportanlagen	Buch		Nördliches Pankow		Nördliches Weißensee		Südliches Pankow		Südliches Weißensee		Nördlicher Prenzlauer Berg		Südlicher Prenzlauer Berg		Gesamt: Fläche [m²]	Gesamt: Anzahl
	Fläche [m²]	Anzahl	Fläche [m²]	Anzahl	Fläche [m²]	Anzahl	Fläche [m²]	Anzahl	Fläche [m²]	Anzahl	Fläche [m²]	Anzahl	Fläche [m²]	Anzahl		
Halle (Größe 1)	209	1	1.092	5	542	2	2.485	11	3.726	11	4.666	20	2.317	9	15.037	59
Halle (Größe 2)	741	1	1.261	3	456	1	4.929	10	4.051	7	4.541	8	2.961	6	18.940	36
Halle (Größe 3)	1.980	2	1.936	2	990	1	1.035	1	2.904	3	8.927	9	5.399	6	23.171	24
Halle (Größe 4)	1.215	1	1.215	1	4.050	3			3.645	3	2.538	2			12.663	10
Jugend- und Mehrzweckraum	117	1						1	256	8			120	2	493	12
Kleinsthalle, Sportraum	187	1					440	8	370	3	270	2	209	1	1.475	15
Konditions- und Krafraum	115	1			83	1	81	2	509	5	171	2			959	11
Tennishalle																
Gesamtergebnis	4.563	8	5.504	11	6.121	8	8.970	33	15.460	40	21.113	43	11.006	24	72.737	167

Kernsportanlagen mit besonderer Zweckbestimmung*

Ungedeckte Kernsportanlagen	Buch		Nördliches Pankow		Nördliches Weißensee		Südliches Pankow		Südliches Weißensee		Nördlicher Prenzlauer Berg		Südlicher Prenzlauer Berg		Gesamt: Fläche [m²]	Gesamt: Anzahl
	Fläche [m²]	Anzahl	Fläche [m²]	Anzahl	Fläche [m²]	Anzahl	Fläche [m²]	Anzahl	Fläche [m²]	Anzahl	Fläche [m²]	Anzahl	Fläche [m²]	Anzahl		
400m-Rundlaufbahn											8.018	3			8.018	3
Großspielfeld											25.356	5			25.356	5
Gymnastikwiese											9.700	1			9.700	1
Kleinspielfeld											11.311	7			11.311	7
Leichtathletik-Einzelanlage											20.592	18			20.592	18
Sonstige Kernsportanlage											1				1	1
Tennisplatz											3.543	6			3.543	6
Gesamtergebnis											78.520	41			78.520	41

Gedekte Kernsportanlagen	Buch		Nördliches Pankow		Nördliches Weißensee		Südliches Pankow		Südliches Weißensee		Nördlicher Prenzlauer Berg		Südlicher Prenzlauer Berg		Gesamt: Fläche [m²]	Gesamt: Anzahl
	Fläche [m²]	Anzahl	Fläche [m²]	Anzahl	Fläche [m²]	Anzahl	Fläche [m²]	Anzahl	Fläche [m²]	Anzahl	Fläche [m²]	Anzahl	Fläche [m²]	Anzahl		
Halle (Größe 1)											924	5			924	5
Halle (Größe 2)			839	1											839	1
Halle (Größe 3)											760	1			760	1
Halle (Größe 4)											11.716	12			11.716	12
Jugend- und Mehrzweckraum											250	6			250	6
Kleinsthalle, Sportraum											688	6			688	6
Konditions- und Krafraum											412	7			412	7
Gesamtergebnis			839	1							14.750	37			15.589	38

Bäder**

	Buch		Nördliches Pankow		Nördliches Weißensee		Südliches Pankow		Südliches Weißensee		Nördlicher Prenzlauer Berg		Südlicher Prenzlauer Berg		Gesamt: Fläche [m²]	Gesamt: Anzahl	
	Fläche [m²]	Anzahl	Fläche [m²]	Anzahl	Fläche [m²]	Anzahl	Fläche [m²]	Anzahl	Fläche [m²]	Anzahl	Fläche [m²]	Anzahl	Fläche [m²]	Anzahl			
Freibad							2.596	1							2.596	1	
Hallenbad	427	2									3.752	3	439	2	4.617	7	
Naturbad											1				1	1	
Gesamtergebnis	427	2					2.596	1			1	3.752	3	439	2	7.213	9

*Anlagen mit besonderer Zweckbestimmung sind Kernsportanlagen, die nicht oder nur eingeschränkt dem Breiten-, Schulsport und/oder der Allgemeinheit zur Verfügung stehen.

**Bäder der Berliner Bäder-Betriebe und sonstige Bäder des Landes Berlin wie z. B. Therapiebecken in Schulen mit sonderpädagogischen Förderschwerpunkt.

Ungedeckte Kernsportanlagen	Charlottenburg Nord		Charlottenburg West		Charlottenburg Zentrum		Wilmersdorf Süd		Wilmersdorf Zentrum		Gesamt: Fläche [m²]	Gesamt: Anzahl
	Fläche [m²]	Anzahl	Fläche [m²]	Anzahl	Fläche [m²]	Anzahl	Fläche [m²]	Anzahl	Fläche [m²]	Anzahl		
400m-Rundlaufbahn	3.845	1	23.535	6			13.350	2			40.730	9
Großspielfeld	35.600	6	117.521	19	17.626	3	61.476	11	13.130	2	245.353	41
Gymnastikwiese												
Kleinspielfeld	19.962	9	38.258	16	11.886	18	3.600	6	13.608	18	87.314	67
Leichtathletik-Einzelanlage	3.609	16	6.954	35	3.768	24	1.771	23	4.636	27	20.737	125
Sonstige Kernsportanlage	467	2	3.606	13	220	2	1.092	9	974	6	6.359	32
Tennisplatz			4.140	6							4.140	6
Gesamtergebnis	63.483	34	194.015	95	33.500	47	81.289	51	32.348	53	404.633	280

Gedeckte Kernsportanlagen	Charlottenburg Nord		Charlottenburg West		Charlottenburg Zentrum		Wilmersdorf Süd		Wilmersdorf Zentrum		Gesamt: Fläche [m²]	Gesamt: Anzahl
	Fläche [m²]	Anzahl	Fläche [m²]	Anzahl	Fläche [m²]	Anzahl	Fläche [m²]	Anzahl	Fläche [m²]	Anzahl		
Halle (Größe 1)	972	3	2.691	9	2.999	10	2.252	10	6.044	23	14.957	55
Halle (Größe 2)	1.799	2	3.471	5	5.726	9	2.386	3	2.375	3	15.756	22
Halle (Größe 3)	968	1			3.872	4	1.936	2	2.100	4	8.876	11
Halle (Größe 4)			11.627	3	3.645	3	2.430	2	1.215	1	18.917	9
Jugend- und Mehrzweckraum		1		1	65	1		2	176	1	241	6
Kleinsthalle, Sportraum			199	3	106	3	54	1	191	4	550	11
Konditions- und Krafraum				1	145	2	176	3	68	1	389	7
Tennishalle												
Gesamtergebnis	3.739	7	17.988	22	16.558	32	9.234	23	12.169	37	59.688	121

Kernsportanlagen mit besonderer Zweckbestimmung*

Ungedeckte Kernsportanlagen	Charlottenburg Nord		Charlottenburg West		Charlottenburg Zentrum		Wilmersdorf Süd		Wilmersdorf Zentrum		Gesamt: Fläche [m²]	Gesamt: Anzahl
	Fläche [m²]	Anzahl	Fläche [m²]	Anzahl	Fläche [m²]	Anzahl	Fläche [m²]	Anzahl	Fläche [m²]	Anzahl		
400m-Rundlaufbahn				1								1
Großspielfeld			74.590	12							74.590	12
Gymnastikwiese			100.800	2							100.800	2
Kleinspielfeld			11.263	8							11.263	8
Leichtathletik-Einzelanlage			312	14							312	14
Sonstige Kernsportanlage												
Tennisplatz			6.024	6							6.024	6
Gesamtergebnis			192.989	43							192.989	43

Gedeckte Kernsportanlagen	Charlottenburg Nord		Charlottenburg West		Charlottenburg Zentrum		Wilmersdorf Süd		Wilmersdorf Zentrum		Gesamt: Fläche [m²]	Gesamt: Anzahl
	Fläche [m²]	Anzahl	Fläche [m²]	Anzahl	Fläche [m²]	Anzahl	Fläche [m²]	Anzahl	Fläche [m²]	Anzahl		
Halle (Größe 1)			317	1							317	1
Halle (Größe 2)				1								1
Halle (Größe 3)			990	2							990	2
Halle (Größe 4)			1.000	2							1.000	2
Jugend- und Mehrzweckraum			906	12							906	12
Kleinsthalle, Sportraum			154	1							154	1
Konditions- und Krafraum			155	1							155	1
Gesamtergebnis			3.522	20							3.522	20

Bäder**

	Charlottenburg Nord		Charlottenburg West		Charlottenburg Zentrum		Wilmersdorf Süd		Wilmersdorf Zentrum		Gesamt: Fläche [m²]	Gesamt: Anzahl
	Fläche [m²]	Anzahl	Fläche [m²]	Anzahl	Fläche [m²]	Anzahl	Fläche [m²]	Anzahl	Fläche [m²]	Anzahl		
Freibad			3.985	3			1.553	1			5.537	4
Hallenbad			480	1	1.309	3	175	2	682	3	2.645	9
Naturbad		1						1				2
Gesamtergebnis		1	4.465	4	1.309	3	1.728	4	682	3	8.183	15

*Anlagen mit besonderer Zweckbestimmung sind Kernsportanlagen, die nicht oder nur eingeschränkt dem Breiten-, Schulsport und/oder der Allgemeinheit zur Verfügung stehen.

**Bäder der Berliner Bäder-Betriebe und sonstige Bäder des Landes Berlin wie z. B. Therapiebecken in Schulen mit sonderpädagogischen Förderschwerpunkt.

Ungedeckte Kernsportanlagen	Spandau Mitte/ Nord		Wilhelmstadt/ Staaken		Haselhorst/ Siemensstadt		Gatow/ Kladow		Gesamt: Fläche [m ²]	Gesamt: Anzahl
	Fläche [m ²]	Anzahl	Fläche [m ²]	Anzahl	Fläche [m ²]	Anzahl	Fläche [m ²]	Anzahl		
400m-Rundlaufbahn	12.400	3	12.410	3	8.600	2	4.400	1	37.810	9
Großspielfeld	67.400	10	87.806	13	27.987	4	26.561	4	209.754	31
Gymnastikwiese	1.584	3	2.589	5			432	1	4.605	9
Kleinspielfeld	14.028	19	17.670	21	8.067	9	4.115	4	43.880	53
Leichtathletik-Einzelanlage	11.281	54	8.809	42	4.840	16	2.535	13	27.465	125
Sonstige Kernsportanlage	2.083	10	2.650	13	336	1	184	1	5.253	25
Tennisplatz			8.133	15	4.013	7	2.561	4	14.707	26
Gesamtergebnis	108.776	99	140.067	112	53.843	39	40.788	28	343.473	278

Gedeckte Kernsportanlagen	Spandau Mitte/ Nord		Wilhelmstadt/ Staaken		Haselhorst/ Siemensstadt		Gatow/ Kladow		Gesamt: Fläche [m ²]	Gesamt: Anzahl
	Fläche [m ²]	Anzahl	Fläche [m ²]	Anzahl	Fläche [m ²]	Anzahl	Fläche [m ²]	Anzahl		
Halle (Größe 1)	4.022	14	2.739	9	1.109	5	146	1	8.016	29
Halle (Größe 2)	7.755	10	5.961	7	1.754	3	412	1	15.882	21
Halle (Größe 3)	990	1			990	2			1.980	3
Halle (Größe 4)	3.597	3	1.235	1	3.718	3	3.786	3	12.335	10
Jugend- und Mehrzweckraum	148	1	38	1	95	1			281	3
Kleinsthalle, Sportraum					94	1			94	1
Konditions- und Krafraum	114	2	287	2	188	2			589	6
Tennishalle					1.255	1	595	1	1.850	2
Gesamtergebnis	16.626	31	10.261	20	9.203	18	4.939	6	41.028	75

Kernsportanlagen mit besonderer Zweckbestimmung*

Ungedeckte Kernsportanlagen	Spandau Mitte/ Nord		Wilhelmstadt/ Staaken		Haselhorst/ Siemensstadt		Gatow/ Kladow		Gesamt: Fläche [m ²]	Gesamt: Anzahl
	Fläche [m ²]	Anzahl	Fläche [m ²]	Anzahl	Fläche [m ²]	Anzahl	Fläche [m ²]	Anzahl		
400m-Rundlaufbahn										
Großspielfeld	29.523	4							29.523	4
Gymnastikwiese										
Kleinspielfeld	1.026	2							1.026	2
Leichtathletik-Einzelanlage										
Sonstige Kernsportanlage										
Tennisplatz										
Gesamtergebnis	30.549	6							30.549	6

Gedeckte Kernsportanlagen	Spandau Mitte/ Nord		Wilhelmstadt/ Staaken		Haselhorst/ Siemensstadt		Gatow/ Kladow		Gesamt: Fläche [m ²]	Gesamt: Anzahl
	Fläche [m ²]	Anzahl	Fläche [m ²]	Anzahl	Fläche [m ²]	Anzahl	Fläche [m ²]	Anzahl		
Halle (Größe 1)	346	1							346	1
Halle (Größe 2)	630	1							630	1
Halle (Größe 3)	1.156	1							1.156	1
Halle (Größe 4)	1.716	1							1.716	1
Jugend- und Mehrzweckraum										
Kleinsthalle, Sportraum										
Konditions- und Krafraum										
Gesamtergebnis	3.848	4							3.848	4

Bäder**

	Spandau Mitte/ Nord		Wilhelmstadt/ Staaken		Haselhorst/ Siemensstadt		Gatow/ Kladow		Gesamt: Fläche [m ²]	Gesamt: Anzahl
	Fläche [m ²]	Anzahl	Fläche [m ²]	Anzahl	Fläche [m ²]	Anzahl	Fläche [m ²]	Anzahl		
Freibad			3.021	2					3.021	2
Hallenbad	566	2	1.034	2	400	1			1.999	5
Naturbad										
Gesamtergebnis	566	2	4.055	4	400	1			5.020	7

*Anlagen mit besonderer Zweckbestimmung sind Kernsportanlagen, die nicht oder nur eingeschränkt dem Breiten-, Schulsport und/oder der Allgemeinheit zur Verfügung stehen.

**Bäder der Berliner Bäder-Betriebe und sonstige Bäder des Landes Berlin wie z. B. Therapiebecken in Schulen mit sonderpädagogischen Förderschwerpunkt.

Ungedeckte Kernsportanlagen	Steglitz		Lankwitz/ Lichterfelde Ost		Zehlendorf Süd/ Lichterfelde West		Zehlendorf Nord/ Wannsee		Gesamt: Fläche [m ²]	Gesamt: Anzahl
	Fläche [m ²]	Anzahl	Fläche [m ²]	Anzahl	Fläche [m ²]	Anzahl	Fläche [m ²]	Anzahl		
400m-Rundlaufbahn	13.139	2	6.465	1	5.350	2	5.625	1	30.579	6
Großspielfeld	17.592	3	47.191	8	20.625	3	67.518	11	152.926	25
Gymnastikwiese								1		1
Kleinspielfeld	14.194	13	33.630	23	22.735	24	23.841	18	94.400	78
Leichtathletik-Einzelanlage	3.470	25	12.923	42	7.222	40	6.385	37	30.001	144
Sonstige Kernsportanlage	879	5	783	5	1.016	5	520	3	3.198	18
Tennisplatz										
Gesamtergebnis	49.274	48	100.993	79	56.948	74	103.890	71	311.104	272

Gedeckte Kernsportanlagen	Steglitz		Lankwitz/ Lichterfelde Ost		Zehlendorf Süd/ Lichterfelde West		Zehlendorf Nord/ Wannsee		Gesamt: Fläche [m ²]	Gesamt: Anzahl
	Fläche [m ²]	Anzahl	Fläche [m ²]	Anzahl	Fläche [m ²]	Anzahl	Fläche [m ²]	Anzahl		
Halle (Größe 1)	4.977	17	3.853	14	4.158	14	3.871	13	16.860	58
Halle (Größe 2)	3.111	5	5.366	8	3.152	6	5.679	9	17.308	28
Halle (Größe 3)	968	1	968	1	2.093	2	1.936	2	5.965	6
Halle (Größe 4)			3.645	3	2.835	2	3.664	3	10.144	8
Jugend- und Mehrzweckraum							85	1	85	1
Kleinsthalle, Sportraum					96	1	267	3	363	4
Konditions- und Krafraum	35	1	238	3	67	1	93	1	433	6
Tennishalle										
Gesamtergebnis	9.090	24	14.070	29	12.401	26	15.595	32	51.156	111

Kernsportanlagen mit besonderer Zweckbestimmung*

Ungedeckte Kernsportanlagen	Steglitz		Lankwitz/ Lichterfelde Ost		Zehlendorf Süd/ Lichterfelde West		Zehlendorf Nord/ Wannsee		Gesamt: Fläche [m ²]	Gesamt: Anzahl
	Fläche [m ²]	Anzahl	Fläche [m ²]	Anzahl	Fläche [m ²]	Anzahl	Fläche [m ²]	Anzahl		
400m-Rundlaufbahn										
Großspielfeld			7.488	1					7.488	1
Gymnastikwiese										
Kleinspielfeld			950	1			1.647	1	2.597	2
Leichtathletik-Einzelanlage										
Sonstige Kernsportanlage										
Tennisplatz										
Gesamtergebnis			8.438	2			1.647	1	10.085	3

Gedeckte Kernsportanlagen	Steglitz		Lankwitz/ Lichterfelde Ost		Zehlendorf Süd/ Lichterfelde West		Zehlendorf Nord/ Wannsee		Gesamt: Fläche [m ²]	Gesamt: Anzahl
	Fläche [m ²]	Anzahl	Fläche [m ²]	Anzahl	Fläche [m ²]	Anzahl	Fläche [m ²]	Anzahl		
Halle (Größe 1)			147	1					147	1
Halle (Größe 2)			945	1					945	1
Halle (Größe 3)										
Halle (Größe 4)										
Jugend- und Mehrzweckraum										
Kleinsthalle, Sportraum										
Konditions- und Krafraum										
Gesamtergebnis			1.092	2					1.092	2

Bäder**

	Steglitz		Lankwitz/ Lichterfelde Ost		Zehlendorf Süd/ Lichterfelde West		Zehlendorf Nord/ Wannsee		Gesamt: Fläche [m ²]	Gesamt: Anzahl
	Fläche [m ²]	Anzahl	Fläche [m ²]	Anzahl	Fläche [m ²]	Anzahl	Fläche [m ²]	Anzahl		
Freibad	2.863	1			883	1			3.746	2
Hallenbad			611	2	1.250	1	400	1	2.261	4
Naturbad								1		1
Gesamtergebnis	2.863	1	611	2	2.133	2	400	2	6.007	7

*Anlagen mit besonderer Zweckbestimmung sind Kernsportanlagen, die nicht oder nur eingeschränkt dem Breiten-, Schulsport und/oder der Allgemeinheit zur Verfügung stehen.

**Bäder der Berliner Bäder-Betriebe und sonstige Bäder des Landes Berlin wie z. B. Therapiebecken in Schulen mit sonderpädagogischen Förderschwerpunkt.

Ungedeckte Kernsportanlagen	Schöneberg Nord		Schöneberg Süd		Friedenau		Tempelhof		Mariendorf		Marienfelde/ Lichtenrade		Gesamt: Fläche [m²]	Gesamt: Anzahl
	Fläche [m²]	Anzahl	Fläche [m²]	Anzahl	Fläche [m²]	Anzahl	Fläche [m²]	Anzahl	Fläche [m²]	Anzahl	Fläche [m²]	Anzahl		
400m-Rundlaufbahn					12.210	2		1	4.250	1	10.700	3	27.160	7
Großspielfeld			17.600	3	29.673	5	24.366	4	48.254	8	31.273	5	151.166	25
Gymnastikwiese														
Kleinspielfeld	8.101	8	8.583	8	33.433	15	11.115	10	12.608	10	18.429	18	92.269	69
Leichtathletik-Einzelanlage	2.664	10	3.913	16	6.101	29	5.258	27	3.861	16	7.878	36	29.674	134
Sonstige Kernsportanlage	171	1	1.322	6	474	2	663	3	162	1	1.608	9	4.400	22
Tennisplatz					5.184	8	3.240	5	4.856	7	2.520	4	15.800	24
Gesamtergebnis	10.936	19	31.418	33	87.075	61	44.642	50	73.991	43	72.408	75	320.469	281

Gedeckte Kernsportanlagen	Schöneberg Nord		Schöneberg Süd		Friedenau		Tempelhof		Mariendorf		Marienfelde/ Lichtenrade		Gesamt: Fläche [m²]	Gesamt: Anzahl
	Fläche [m²]	Anzahl	Fläche [m²]	Anzahl	Fläche [m²]	Anzahl	Fläche [m²]	Anzahl	Fläche [m²]	Anzahl	Fläche [m²]	Anzahl		
Halle (Größe 1)	1.266	5	4.464	16	4.121	15	3.881	13	2.712	9	2.195	7	18.638	65
Halle (Größe 2)	2.721	4	861	1	2.468	4	4.117	6	1.171	2	7.047	10	18.385	27
Halle (Größe 3)			1.936	2	1.134	1					968	1	4.038	4
Halle (Größe 4)	1.215	1	1.215	1							2.430	2	4.860	4
Jugend- und Mehrzweckraum														
Kleinsthalle, Sportraum			28	1	165	3	123	2	54	1	88	1	458	8
Konditions- und Krafraum									72	1			72	1
Tennis Halle														
Gesamtergebnis	5.202	10	8.504	21	7.887	23	8.121	21	4.010	13	12.729	21	46.451	109

Kernsportanlagen mit besonderer Zweckbestimmung*

Ungedeckte Kernsportanlagen	Schöneberg Nord		Schöneberg Süd		Friedenau		Tempelhof		Mariendorf		Marienfelde/ Lichtenrade		Gesamt: Fläche [m²]	Gesamt: Anzahl
	Fläche [m²]	Anzahl	Fläche [m²]	Anzahl	Fläche [m²]	Anzahl	Fläche [m²]	Anzahl	Fläche [m²]	Anzahl	Fläche [m²]	Anzahl		
400m-Rundlaufbahn														
Großspielfeld														
Gymnastikwiese														
Kleinspielfeld														
Leichtathletik-Einzelanlage														
Sonstige Kernsportanlage														
Tennisplatz														
Gesamtergebnis														

Gedeckte Kernsportanlagen	Schöneberg Nord		Schöneberg Süd		Friedenau		Tempelhof		Mariendorf		Marienfelde/ Lichtenrade		Gesamt: Fläche [m²]	Gesamt: Anzahl
	Fläche [m²]	Anzahl	Fläche [m²]	Anzahl	Fläche [m²]	Anzahl	Fläche [m²]	Anzahl	Fläche [m²]	Anzahl	Fläche [m²]	Anzahl		
Halle (Größe 1)					375	1							375	1
Halle (Größe 2)														
Halle (Größe 3)														
Halle (Größe 4)														
Jugend- und Mehrzweckraum														
Kleinsthalle, Sportraum														
Konditions- und Krafraum														
Gesamtergebnis					375	1							375	1

Bäder**

	Schöneberg Nord		Schöneberg Süd		Friedenau		Tempelhof		Mariendorf		Marienfelde/ Lichtenrade		Gesamt: Fläche [m²]	Gesamt: Anzahl
	Fläche [m²]	Anzahl	Fläche [m²]	Anzahl	Fläche [m²]	Anzahl	Fläche [m²]	Anzahl	Fläche [m²]	Anzahl	Fläche [m²]	Anzahl		
Freibad									5.648	2			5.648	2
Hallenbad			707	1	1.163	1	463	2	1.054	1	60	1	3.447	6
Naturbad														
Gesamtergebnis			707	1	1.163	1	463	2	6.702	3	60	1	9.095	8

*Anlagen mit besonderer Zweckbestimmung sind Kernsportanlagen, die nicht oder nur eingeschränkt dem Breiten-, Schulsport und/oder der Allgemeinheit zur Verfügung stehen.

**Bäder der Berliner Bäder-Betriebe und sonstige Bäder des Landes Berlin wie z. B. Therapiebecken in Schulen mit sonderpädagogischen Förderschwerpunkt.

Ungedeckte Kernsportanlagen	Neukölln		Britz/ Buckow		Gropiusstadt		Buckow Nord/ Rudow		Gesamt: Fläche [m ²]	Gesamt: Anzahl
	Fläche [m ²]	Anzahl	Fläche [m ²]	Anzahl	Fläche [m ²]	Anzahl	Fläche [m ²]	Anzahl		
400m-Rundlaufbahn	14.645	3	12.115	3	6.105	1			32.865	7
Großspielfeld	73.904	12	65.058	10	17.368	2	19.540	3	175.870	27
Gymnastikwiese							1.653	1	1.653	1
Kleinspielfeld	11.064	16	31.806	20	21.169	9	9.931	7	73.970	52
Leichtathletik-Einzelanlage	6.103	33	13.462	44	730	8	6.482	17	26.776	102
Sonstige Kernsportanlage	1.237	8	1.775	6	200	1	486	3	3.698	18
Tennisplatz	275	1	5.184	8	2.160	4			7.619	13
Gesamtergebnis	107.228	73	129.400	91	47.732	25	38.092	31	322.451	220

Gedeckte Kernsportanlagen	Neukölln		Britz/ Buckow		Gropiusstadt		Buckow Nord/ Rudow		Gesamt: Fläche [m ²]	Gesamt: Anzahl
	Fläche [m ²]	Anzahl	Fläche [m ²]	Anzahl	Fläche [m ²]	Anzahl	Fläche [m ²]	Anzahl		
Halle (Größe 1)	9.546	34	4.435	15	2.056	6	937	4	16.974	59
Halle (Größe 2)	3.716	5	6.177	8	4.659	6	857	1	15.409	20
Halle (Größe 3)	968	1	968	1			1.936	2	3.872	4
Halle (Größe 4)	3.645	3	2.430	2	1.215	1	1.215	1	8.505	7
Jugend- und Mehrzweckraum	111	1					57	1	168	2
Kleinsthalle, Sportraum	339	5	234	3	84	1			657	9
Konditions- und Krafraum										
Tennishalle										
Gesamtergebnis	18.325	49	14.244	29	8.014	14	5.002	9	45.585	101

Kernsportanlagen mit besonderer Zweckbestimmung*

Ungedeckte Kernsportanlagen	Neukölln		Britz/ Buckow		Gropiusstadt		Buckow Nord/ Rudow		Gesamt: Fläche [m ²]	Gesamt: Anzahl
	Fläche [m ²]	Anzahl	Fläche [m ²]	Anzahl	Fläche [m ²]	Anzahl	Fläche [m ²]	Anzahl		
400m-Rundlaufbahn										
Großspielfeld										
Gymnastikwiese										
Kleinspielfeld										
Leichtathletik-Einzelanlage										
Sonstige Kernsportanlage										
Tennisplatz										
Gesamtergebnis										

Gedeckte Kernsportanlagen	Neukölln		Britz/ Buckow		Gropiusstadt		Buckow Nord/ Rudow		Gesamt: Fläche [m ²]	Gesamt: Anzahl
	Fläche [m ²]	Anzahl	Fläche [m ²]	Anzahl	Fläche [m ²]	Anzahl	Fläche [m ²]	Anzahl		
Halle (Größe 1)										
Halle (Größe 2)										
Halle (Größe 3)										
Halle (Größe 4)										
Jugend- und Mehrzweckraum										
Kleinsthalle, Sportraum										
Konditions- und Krafraum										
Gesamtergebnis										

Bäder**

	Neukölln		Britz/ Buckow		Gropiusstadt		Buckow Nord/ Rudow		Gesamt: Fläche [m ²]	Gesamt: Anzahl
	Fläche [m ²]	Anzahl	Fläche [m ²]	Anzahl	Fläche [m ²]	Anzahl	Fläche [m ²]	Anzahl		
Freibad	3.762	1	1.528	1	2.496	1			7.787	3
Hallenbad	507	1	203	2	1.069	1			1.779	4
Naturbad										
Gesamtergebnis	4.269	2	1.731	3	3.565	2			9.566	7

*Anlagen mit besonderer Zweckbestimmung sind Kernsportanlagen, die nicht oder nur eingeschränkt dem Breiten-, Schulsport und/oder der Allgemeinheit zur Verfügung stehen.

**Bäder der Berliner Bäder-Betriebe und sonstige Bäder des Landes Berlin wie z. B. Therapiebecken in Schulen mit sonderpädagogischen Förderschwerpunkt.

Ungedeckte Kernsportanlagen	Treptow-Köpenick 1		Treptow-Köpenick 2		Treptow-Köpenick 3		Treptow-Köpenick 4		Treptow-Köpenick 5		Gesamt: Fläche [m ²]	Gesamt: Anzahl
	Fläche [m ²]	Anzahl	Fläche [m ²]	Anzahl	Fläche [m ²]	Anzahl	Fläche [m ²]	Anzahl	Fläche [m ²]	Anzahl		
400m-Rundlaufbahn	3.474	1	9.050	2			4.874	2	4.600	1	21.998	6
Großspielfeld	38.154	6	65.543	10	29.456	5	33.118	5	47.756	7	214.027	33
Gymnastikwiese	600	2	300	1	1.512	3	300	1			2.712	7
Kleinspielfeld	28.204	15	20.403	16	17.479	12	12.743	7	15.734	11	94.563	61
Leichtathletik-Einzelanlage	8.778	30	12.704	31	7.181	19	4.755	16	7.453	23	40.872	119
Sonstige Kernsportanlage	1.218	6	1.934	5	520	2	1.138	5	888	4	5.698	22
Tennisplatz	12.567	20	21.765	35			3.803	5	7.928	14	46.062	74
Gesamtergebnis	92.996	80	131.698	100	56.148	41	60.731	41	84.359	60	425.932	322

Gedeckte Kernsportanlagen	Fläche [m ²]		Anzahl		Fläche [m ²]		Anzahl		Fläche [m ²]		Anzahl		Gesamt: Fläche [m ²]	Gesamt: Anzahl
	Fläche [m ²]	Anzahl	Fläche [m ²]	Anzahl	Fläche [m ²]	Anzahl	Fläche [m ²]	Anzahl	Fläche [m ²]	Anzahl				
Halle (Größe 1)	2.008	9	3.201	11	383	2	590	2	910	4	7.091	28		
Halle (Größe 2)	4.875	10	3.599	8	4.026	8	3.466	6	2.616	5	18.582	37		
Halle (Größe 3)	315	1	6.906	7	1.958	2	968	1	3.040	3	13.186	14		
Halle (Größe 4)	1.269	1	1.849	1	1.215	1	1.215	1	2.430	2	7.978	6		
Jugend- und Mehrzweckraum	246	7	611	11	1.183	12	176	3	330	6	2.545	39		
Kleinsthalle, Sportraum														
Konditions- und Krafraum	150	3	649	5	356	6	72	1	69	1	1.295	16		
Tennishalle	1.350	2							1.258	1	2.608	3		
Gesamtergebnis	10.212	33	16.815	43	9.121	31	6.487	14	10.652	22	53.286	143		

Kernsportanlagen mit besonderer Zweckbestimmung*

Ungedeckte Kernsportanlagen	Treptow-Köpenick 1		Treptow-Köpenick 2		Treptow-Köpenick 3		Treptow-Köpenick 4		Treptow-Köpenick 5		Gesamt: Fläche [m ²]	Gesamt: Anzahl
	Fläche [m ²]	Anzahl	Fläche [m ²]	Anzahl	Fläche [m ²]	Anzahl	Fläche [m ²]	Anzahl	Fläche [m ²]	Anzahl		
400m-Rundlaufbahn												
Großspielfeld												
Gymnastikwiese												
Kleinspielfeld												
Leichtathletik-Einzelanlage												
Sonstige Kernsportanlage												
Tennisplatz												
Gesamtergebnis												

Gedeckte Kernsportanlagen	Fläche [m ²]		Anzahl		Fläche [m ²]		Anzahl		Fläche [m ²]		Anzahl		Gesamt: Fläche [m ²]	Gesamt: Anzahl
	Fläche [m ²]	Anzahl	Fläche [m ²]	Anzahl	Fläche [m ²]	Anzahl	Fläche [m ²]	Anzahl	Fläche [m ²]	Anzahl				
Halle (Größe 1)														
Halle (Größe 2)														
Halle (Größe 3)														
Halle (Größe 4)														
Jugend- und Mehrzweckraum					496	6					496	6		
Kleinsthalle, Sportraum														
Konditions- und Krafraum					603	8					603	8		
Gesamtergebnis					1.099	14					1.099	14		

Bäder**

	Fläche [m ²]		Anzahl		Fläche [m ²]		Anzahl		Fläche [m ²]		Anzahl		Gesamt: Fläche [m ²]	Gesamt: Anzahl
	Fläche [m ²]	Anzahl	Fläche [m ²]	Anzahl	Fläche [m ²]	Anzahl	Fläche [m ²]	Anzahl	Fläche [m ²]	Anzahl				
Freibad			1.611	1									1.611	1
Hallenbad	383	1	1.360	2			383	1					2.126	4
Naturbad				1		1		1			2			5
Gesamtergebnis	383	1	2.971	4		1	383	2		2			3.737	10

*Anlagen mit besonderer Zweckbestimmung sind Kernsportanlagen, die nicht oder nur eingeschränkt dem Breiten-, Schulsport und/oder der Allgemeinheit zur Verfügung stehen.

**Bäder der Berliner Bäder-Betriebe und sonstige Bäder des Landes Berlin wie z. B. Therapiebecken in Schulen mit sonderpädagogischen Förderschwerpunkt.

Ungedeckte Kernsportanlagen	Marzahn		Hellersdorf		Biesdorf		Kaulsdorf/ Mahlsdorf		Gesamt: Fläche [m ²]	Gesamt: Anzahl
	Fläche [m ²]	Anzahl	Fläche [m ²]	Anzahl	Fläche [m ²]	Anzahl	Fläche [m ²]	Anzahl		
400m-Rundlaufbahn	17.000	3	6.105	1			10.680	2	33.785	6
Großspielfeld	43.458	7	23.136	4	23.914	4	25.268	4	115.776	19
Gymnastikwiese	1.744	2							1.744	2
Kleinspielfeld	20.984	27	13.176	18	4.434	2	7.416	10	46.010	57
Leichtathletik-Einzelanlage	10.841	59	8.023	43	4.149	11	1.173	17	24.187	130
Sonstige Kernsportanlage	2.709	14	2.593	10	1.051	3	511	3	6.863	30
Tennisplatz	4.824	8			1.944	3	1.944	3	8.712	14
Gesamtergebnis	101.560	120	53.033	76	35.492	23	46.992	39	237.077	258

Gedeckte Kernsportanlagen	Marzahn		Hellersdorf		Biesdorf		Kaulsdorf/ Mahlsdorf		Gesamt: Fläche [m ²]	Gesamt: Anzahl
	Fläche [m ²]	Anzahl	Fläche [m ²]	Anzahl	Fläche [m ²]	Anzahl	Fläche [m ²]	Anzahl		
Halle (Größe 1)	429	3	1.186	4			160	1	1.775	8
Halle (Größe 2)	19.289	36	10.212	19	3.230	7	1.215	3	33.946	65
Halle (Größe 3)	3.916	5	968	2	2.926	3	3.938	4	11.748	14
Halle (Größe 4)	1.215	1	8.910	7					10.125	8
Jugend- und Mehrzweckraum	315	1				1	50	2	365	4
Kleinsthalle, Sportraum	857	16	321	5	47	1			1.225	22
Konditions- und Krafraum			132	1					132	1
Tennishalle										
Gesamtergebnis	26.021	62	21.729	38	6.203	12	5.363	10	59.316	122

Kernsportanlagen mit besonderer Zweckbestimmung*

Ungedeckte Kernsportanlagen	Marzahn		Hellersdorf		Biesdorf		Kaulsdorf/ Mahlsdorf		Gesamt: Fläche [m ²]	Gesamt: Anzahl
	Fläche [m ²]	Anzahl	Fläche [m ²]	Anzahl	Fläche [m ²]	Anzahl	Fläche [m ²]	Anzahl		
400m-Rundlaufbahn										
Großspielfeld										
Gymnastikwiese										
Kleinspielfeld										
Leichtathletik-Einzelanlage										
Sonstige Kernsportanlage										
Tennisplatz										
Gesamtergebnis										

Gedeckte Kernsportanlagen	Marzahn		Hellersdorf		Biesdorf		Kaulsdorf/ Mahlsdorf		Gesamt: Fläche [m ²]	Gesamt: Anzahl
	Fläche [m ²]	Anzahl	Fläche [m ²]	Anzahl	Fläche [m ²]	Anzahl	Fläche [m ²]	Anzahl		
Halle (Größe 1)										
Halle (Größe 2)					486	1			486	1
Halle (Größe 3)										
Halle (Größe 4)										
Jugend- und Mehrzweckraum										
Kleinsthalle, Sportraum										
Konditions- und Krafraum										
Gesamtergebnis					486	1			486	1

Bäder**

	Marzahn		Hellersdorf		Biesdorf		Kaulsdorf/ Mahlsdorf		Gesamt: Fläche [m ²]	Gesamt: Anzahl
	Fläche [m ²]	Anzahl	Fläche [m ²]	Anzahl	Fläche [m ²]	Anzahl	Fläche [m ²]	Anzahl		
Freibad	201	1							201	1
Hallenbad	1.535	2	411	2	60	1			2.006	5
Naturbad										
Gesamtergebnis	1.736	3	411	2	60	1			2.207	6

*Anlagen mit besonderer Zweckbestimmung sind Kernsportanlagen, die nicht oder nur eingeschränkt dem Breiten-, Schulsport und/oder der Allgemeinheit zur Verfügung stehen.

**Bäder der Berliner Bäder-Betriebe und sonstige Bäder des Landes Berlin wie z. B. Therapiebecken in Schulen mit sonderpädagogischen Förderschwerpunkt.

Ungedeckte Kernsportanlagen	Hohenschönhausen Nord		Hohenschönhausen Süd		Lichtenberg Nord		Lichtenberg Mitte		Lichtenberg Süd		Gesamt: Fläche [m ²]	Gesamt: Anzahl
	Fläche [m ²]	Anzahl	Fläche [m ²]	Anzahl	Fläche [m ²]	Anzahl	Fläche [m ²]	Anzahl	Fläche [m ²]	Anzahl		
400m-Rundlaufbahn	4.625	2					3.820	1			8.445	3
Großspielfeld	38.209	6	5.428	1	31.903	7	37.798	6			113.338	20
Gymnastikwiese	5.870	6	790	2	3.094	5	5.015	4			14.769	17
Kleinspielfeld	23.665	18	7.545	8	21.886	19	12.764	16	1.290	2	67.150	63
Leichtathletik-Einzelanlage	10.730	33	2.574	12	5.313	26	7.283	29	548	2	26.447	102
Sonstige Kernsportanlage	403	4	130	1	839	5	1.366	4			2.738	14
Tennisplatz			3.648	6	7.612	16	4.536	7			15.796	29
Gesamtergebnis	83.502	69	20.115	30	70.646	78	72.582	67	1.838	4	248.682	248

Gedeckte Kernsportanlagen	Hohenschönhausen Nord		Hohenschönhausen Süd		Lichtenberg Nord		Lichtenberg Mitte		Lichtenberg Süd		Gesamt: Fläche [m ²]	Gesamt: Anzahl
	Fläche [m ²]	Anzahl	Fläche [m ²]	Anzahl	Fläche [m ²]	Anzahl	Fläche [m ²]	Anzahl	Fläche [m ²]	Anzahl		
Halle (Größe 1)	434	2	385	2	551	2	1.797	8	539	2	3.705	16
Halle (Größe 2)	8.114	15	4.625	7	9.617	16	5.199	9	476	1	28.032	48
Halle (Größe 3)	2.032	2	2.125	3	2.016	4	1.936	3	1.958	2	10.067	14
Halle (Größe 4)	7.415	6	1.215	1			1.215	1			9.845	8
Jugend- und Mehrzweckraum	409	7	40	1	506	9	425	8			1.379	25
Kleinsthalle, Sportraum												
Konditions- und Krafraum	28	1	106	2	275	5	65	1			475	9
Tennishalle												
Gesamtergebnis	18.433	33	8.496	16	12.965	36	10.637	30	2.973	5	53.503	120

Kernsportanlagen mit besonderer Zweckbestimmung*

Ungedeckte Kernsportanlagen	Hohenschönhausen Nord		Hohenschönhausen Süd		Lichtenberg Nord		Lichtenberg Mitte		Lichtenberg Süd		Gesamt: Fläche [m ²]	Gesamt: Anzahl
	Fläche [m ²]	Anzahl	Fläche [m ²]	Anzahl	Fläche [m ²]	Anzahl	Fläche [m ²]	Anzahl	Fläche [m ²]	Anzahl		
400m-Rundlaufbahn												
Großspielfeld			40.112	5							40.112	5
Gymnastikwiese												
Kleinspielfeld			11.906	5							11.906	5
Leichtathletik-Einzelanlage			34.035	3							34.035	3
Sonstige Kernsportanlage			1.824	3							1.824	3
Tennisplatz												
Gesamtergebnis			87.877	16							87.877	16

Gedeckte Kernsportanlagen	Hohenschönhausen Nord		Hohenschönhausen Süd		Lichtenberg Nord		Lichtenberg Mitte		Lichtenberg Süd		Gesamt: Fläche [m ²]	Gesamt: Anzahl
	Fläche [m ²]	Anzahl	Fläche [m ²]	Anzahl	Fläche [m ²]	Anzahl	Fläche [m ²]	Anzahl	Fläche [m ²]	Anzahl		
Halle (Größe 1)			953	3							953	3
Halle (Größe 2)			11.788	4							11.788	4
Halle (Größe 3)			2.394	2							2.394	2
Halle (Größe 4)			16.506	7							16.506	7
Jugend- und Mehrzweckraum			969	12							969	12
Kleinsthalle, Sportraum			1.505	4							1.505	4
Konditions- und Krafraum			1.398	11							1.398	11
Gesamtergebnis			35.513	43							35.513	43

Bäder**

	Hohenschönhausen Nord		Hohenschönhausen Süd		Lichtenberg Nord		Lichtenberg Mitte		Lichtenberg Süd		Gesamt: Fläche [m ²]	Gesamt: Anzahl
	Fläche [m ²]	Anzahl	Fläche [m ²]	Anzahl	Fläche [m ²]	Anzahl	Fläche [m ²]	Anzahl	Fläche [m ²]	Anzahl		
Freibad												
Hallenbad	373	1	1.170	1	788	3	438	1			2.768	6
Naturbad				1								1
Gesamtergebnis	373	1	1.170	2	788	3	438	1			2.768	7

*Anlagen mit besonderer Zweckbestimmung sind Kernsportanlagen, die nicht oder nur eingeschränkt dem Breiten-, Schulsport und/oder der Allgemeinheit zur Verfügung stehen.

**Bäder der Berliner Bäder-Betriebe und sonstige Bäder des Landes Berlin wie z. B. Therapiebecken in Schulen mit sonderpädagogischen Förderschwerpunkt.

Ungedeckte Kernsportanlagen	Reinickendorf Ost		Tegel		Grüner Norden		Wittenau/ Borsigwalde		Märkisches Viertel		Gesamt: Fläche [m ²]	Gesamt: Anzahl
	Fläche [m ²]	Anzahl	Fläche [m ²]	Anzahl	Fläche [m ²]	Anzahl	Fläche [m ²]	Anzahl	Fläche [m ²]	Anzahl		
400m-Rundlaufbahn	10.090	2	7.945	2	10.205	3	16.075	3	8.750	1	53.065	11
Großspielfeld	48.716	8	26.474	4	47.714	8	42.290	7	33.260	5	198.454	32
Gymnastikwiese			8.568	1	2.348	1					10.916	2
Kleinspielfeld	5.230	8	11.977	9	7.903	10	14.056	17	8.376	9	47.542	53
Leichtathletik-Einzelanlage	3.443	18	3.949	22	3.541	26	6.904	31	3.839	21	21.676	118
Sonstige Kernsportanlage			844	5	914	6	264	2	505	3	2.527	16
Tennisplatz												
Gesamtergebnis	67.479	36	59.758	43	72.624	54	79.589	60	54.730	39	334.180	232

Gedeckte Kernsportanlagen	Reinickendorf Ost		Tegel		Grüner Norden		Wittenau/ Borsigwalde		Märkisches Viertel		Gesamt: Fläche [m ²]	Gesamt: Anzahl
	Fläche [m ²]	Anzahl	Fläche [m ²]	Anzahl	Fläche [m ²]	Anzahl	Fläche [m ²]	Anzahl	Fläche [m ²]	Anzahl		
Halle (Größe 1)	2.452	9	2.609	9	3.178	12	2.623	10	2.472	8	13.333	48
Halle (Größe 2)	3.828	6	1.584	2	3.879	7	5.290	8	5.474	8	20.055	31
Halle (Größe 3)		1	968	1	1.936	2	968	1	990	1	4.862	6
Halle (Größe 4)							1.215	1	2.250	1	3.465	2
Jugend- und Mehrzweckraum										1		1
Kleinsthalle, Sportraum					137	2	79	1			217	3
Konditions- und Krafraum	68	1					32	1			100	2
Tennishalle												
Gesamtergebnis	6.348	17	5.161	12	9.130	23	10.207	22	11.186	19	42.032	93

Kernsportanlagen mit besonderer Zweckbestimmung*

Ungedeckte Kernsportanlagen	Reinickendorf Ost		Tegel		Grüner Norden		Wittenau/ Borsigwalde		Märkisches Viertel		Gesamt: Fläche [m ²]	Gesamt: Anzahl
	Fläche [m ²]	Anzahl	Fläche [m ²]	Anzahl	Fläche [m ²]	Anzahl	Fläche [m ²]	Anzahl	Fläche [m ²]	Anzahl		
400m-Rundlaufbahn												
Großspielfeld					5.652	1					5.652	1
Gymnastikwiese												
Kleinspielfeld					1.892	1					1.892	1
Leichtathletik-Einzelanlage												
Sonstige Kernsportanlage					280	1					280	1
Tennisplatz												
Gesamtergebnis					7.824	3					7.824	3

Gedeckte Kernsportanlagen	Reinickendorf Ost		Tegel		Grüner Norden		Wittenau/ Borsigwalde		Märkisches Viertel		Gesamt: Fläche [m ²]	Gesamt: Anzahl
	Fläche [m ²]	Anzahl	Fläche [m ²]	Anzahl	Fläche [m ²]	Anzahl	Fläche [m ²]	Anzahl	Fläche [m ²]	Anzahl		
Halle (Größe 1)					168	1					168	1
Halle (Größe 2)					856	1					856	1
Halle (Größe 3)												
Halle (Größe 4)												
Jugend- und Mehrzweckraum												
Kleinsthalle, Sportraum												
Konditions- und Krafraum												
Gesamtergebnis					1.024	2					1.024	2

Bäder**

	Reinickendorf Ost		Tegel		Grüner Norden		Wittenau/ Borsigwalde		Märkisches Viertel		Gesamt: Fläche [m ²]	Gesamt: Anzahl
	Fläche [m ²]	Anzahl	Fläche [m ²]	Anzahl	Fläche [m ²]	Anzahl	Fläche [m ²]	Anzahl	Fläche [m ²]	Anzahl		
Freibad												
Hallenbad	425	1					92	2	1.059	1	1.576	4
Naturbad						1		1				2
Gesamtergebnis	425	1				1	92	3	1.059	1	1.576	6

*Anlagen mit besonderer Zweckbestimmung sind Kernsportanlagen, die nicht oder nur eingeschränkt dem Breiten-, Schulsport und/oder der Allgemeinheit zur Verfügung stehen.

**Bäder der Berliner Bäder-Betriebe und sonstige Bäder des Landes Berlin wie z. B. Therapiebecken in Schulen mit sonderpädagogischen Förderschwerpunkt.

4 Versorgungsbilanz gemäß Orientierungswerten

Anhand der Daten zu Kernsportanlagen zum 31.12.2024, den Bevölkerungszahlen zum 31.12.2024 sowie den geltenden Orientierungswerten des Landes Berlin für Sportflächenbedarfe wird im Folgenden die Versorgung mit Sportflächen auf Ebene der Bezirke und der Prognoseräume dargelegt. Diese Bestimmung der Sportflächenbedarfe ist u.a. für Bauleitplanverfahren sowie in den bezirklichen Planungen der sozialen Infrastruktur wesentlich.

Für die Berechnung der Versorgungsbilanz der Bezirke werden die Kernsportanlagen mit besonderer Zweckbestimmung anteilig einbezogen, da diese dem Breiten-, Schulsport und/oder der Allgemeinheit nur eingeschränkt zur Verfügung stehen.

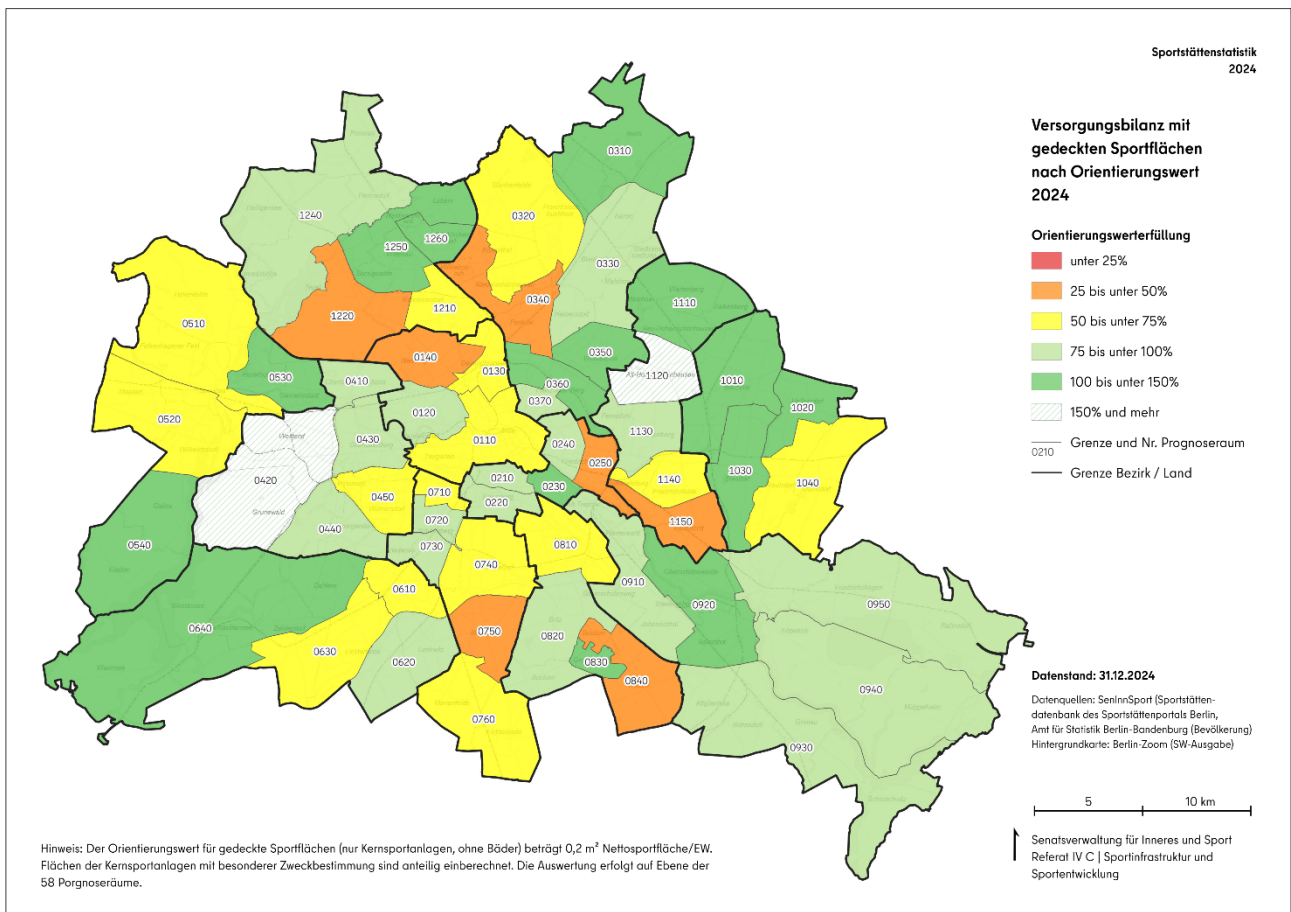
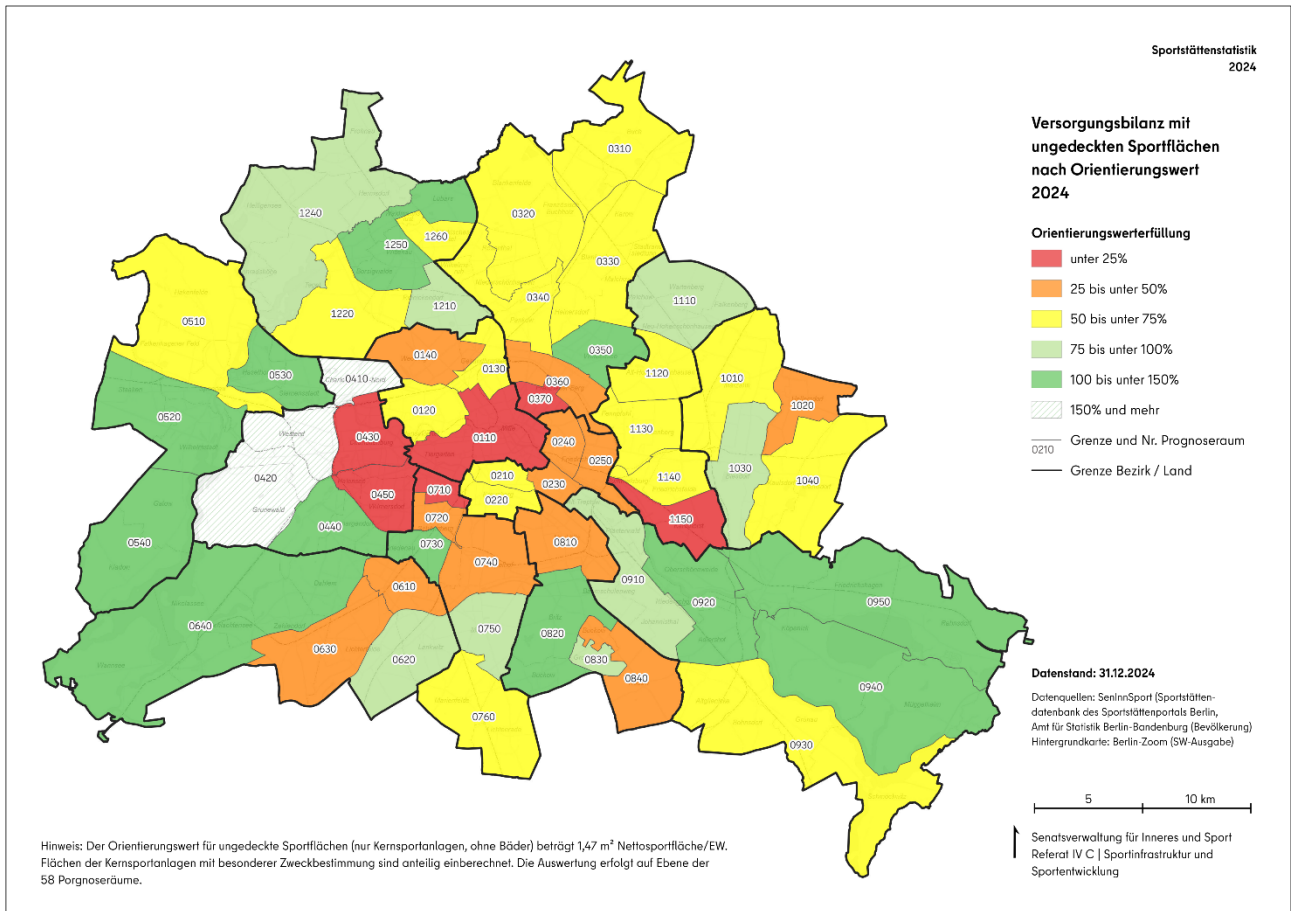
Als Orientierungswerte für den Sportflächenbedarf (siehe SenInnSport 2016³) gelten:

- für ungedeckte Sportflächen 1,47 m² Sportfläche pro Einwohnendem und
- für gedeckte Sportflächen 0,2 m² Sportfläche pro Einwohnendem.

Die Bäder werden in dieser Versorgungsbilanz nicht berücksichtigt. Unberücksichtigt bleiben auch Sportstandorte und deren Sportanlagen, die nicht im Eigentum des Landes Berlin liegen sowie Sondersportanlagen (z.B. Eissport), Sportgelegenheiten im öffentlichen Raum (d.h. in Grünanlagen, auf Spielplätzen, öffentlichen Plätzen oder im Verkehrsraum) oder auf Flächen und in Gebäuden anderer Träger sozialer Infrastruktur (z.B. in Freizeitzentren, Volkshochschulen).

³ www.berlin.de/sen/inneres/sportmetropole-berlin/veroeffentlichungen/orientierungswerte-fuer-sportflaechenbedarf.pdf

Karten: Versorgungsbilanz ungedeckte und gedeckte Sportflächen gemäß Orientierungswert zum 31.12.2024



Ungedeckte Kernsportanlagen (Orientierungswert = 1,47 m² öffentliche ungedeckte Nettosportfläche / Einwohner)

Bezirknamen	Prognoseräum PGR (Name)	PGR (Nr.)	Einwohner (31.12.2024)*	IST verfügbare ungedeckte Netto-sportfläche [m ²]**	SOLL ungedeckte Nettosportfläche [m ²]	Differenz ungedeckte Nettosportfläche IST zu SOLL [m ²]	Versorgungsgrad ungedeckte Netto-sportfläche/EW [m ²]	Orientierungs-wertefüllung [%]
Mitte	Zentrum	0110	124.547	28.337	183.084	-154.747	0,23	15,48
	Moabit	0120	90.529	75.949	133.078	-57.129	0,84	57,07
	Gesundbrunnen	0130	78.770	78.866	115.792	-36.926	1,00	68,11
	Wedding	0140	103.158	70.885	151.642	-80.757	0,69	46,74
				397.004	254.037	583.596	-329.559	0,64
Friedrichshain-Kreuzberg	Kreuzberg Nord	0210	40.981	41.434	60.242	-18.808	1,01	68,78
	Kreuzberg Süd	0220	64.657	59.480	95.046	-35.566	0,92	62,58
	Kreuzberg Ost	0230	45.780	30.126	67.297	-37.171	0,66	44,77
	Friedrichshain West	0240	53.262	21.523	78.295	-56.772	0,40	27,49
	Friedrichshain Ost	0250	87.944	48.167	129.278	-81.110	0,55	37,26
			292.624	200.730	430.157	-229.427	0,69	46,66
Pankow	Buch	0310	17.674	19.397	25.981	-6.584	1,10	74,66
	Nördliches Pankow	0320	49.064	48.640	72.124	-23.484	0,99	67,44
	Nördliches Weißensee	0330	37.751	34.315	55.494	-21.179	0,91	61,83
	Südliches Pankow	0340	95.353	79.288	140.169	-60.881	0,83	56,57
	Südliches Weißensee	0350	57.552	122.646	84.601	38.044	2,13	144,97
	Nördlicher Prenzlauer Berg	0360	108.982	57.190	160.204	-103.013	0,52	35,70
	Südlicher Prenzlauer Berg	0370	60.900	16.252	89.523	-73.271	0,27	18,15
				427.276	377.727	628.096	-250.369	0,88
Charlottenburg-Wilmersdorf	Charlottenburg Nord	0410	19.646	63.483	28.880	34.603	3,23	219,82
	Charlottenburg West	0420	41.112	240.199	60.435	179.765	5,84	397,45
	Charlottenburg Zentrum	0430	109.983	33.500	161.675	-128.175	0,30	20,72
	Wilmersdorf Süd	0440	54.276	81.289	79.786	1.503	1,50	101,88
	Wilmersdorf Zentrum	0450	118.483	32.348	174.170	-141.823	0,27	18,57
				343.500	450.818	504.945	-54.127	1,31
Spandau	Spandau Mitte / Nord	0510	113.812	108.776	167.304	-58.528	0,96	65,02
	Wilhelmstadt / Staaken	0520	91.941	140.067	135.153	4.914	1,52	103,64
	Haselhorst / Siemensstadt	0530	33.446	53.843	49.166	4.677	1,61	109,51
	Gatow / Kladow	0540	20.078	40.788	29.515	11.273	2,03	138,19
				259.277	343.473	381.137	-37.664	1,32
Steglitz-Zehlendorf	Steglitz	0610	76.247	49.274	112.083	-62.809	0,65	43,96
	Lankwitz/Lichterfelde Ost	0620	80.672	100.993	118.588	-17.595	1,25	85,16
	Zehlendorf Süd/Lichterfelde West	0630	83.753	56.948	123.117	-66.169	0,68	46,26
	Zehlendorf Nord/Wannsee	0640	69.372	103.890	101.977	1.913	1,50	101,88
			310.044	311.104	455.765	-144.661	1,00	68,26
Tempelhof-Schöneberg	Schöneberg Nord	0710	50.344	10.936	74.006	-63.070	0,22	14,78
	Schöneberg Süd	0720	52.923	31.418	77.797	-46.379	0,59	40,38
	Friedenau	0730	47.401	87.075	69.679	17.396	1,84	124,97
	Tempelhof	0740	67.378	44.642	99.046	-54.404	0,66	45,07
	Mariendorf	0750	53.764	73.991	79.033	-5.043	1,38	93,62
	Marienfelde / Lichtenrade	0760	85.149	72.408	125.169	-52.761	0,85	57,85
				356.959	320.469	524.730	-204.261	0,90
Neukölln	Neukölln	0810	162.548	107.228	238.946	-131.717	0,66	44,88
	Britz/Buckow	0820	74.382	129.400	109.342	20.058	1,74	118,34
	Gropiusstadt	0830	38.731	47.732	56.935	-9.203	1,23	83,84
	Buckow Nord/Rudow	0840	53.827	38.092	79.126	-41.034	0,71	48,14
				329.488	322.451	484.347	-161.896	0,98
Treptow-Köpenick	Treptow-Köpenick 1	0910	66.246	92.996	97.382	-4.386	1,40	95,50
	Treptow-Köpenick 2	0920	75.507	131.698	110.995	20.703	1,74	118,65
	Treptow-Köpenick 3	0930	59.802	56.148	87.909	-31.761	0,94	63,87
	Treptow-Köpenick 4	0940	39.520	60.731	58.094	2.636	1,54	104,54
	Treptow-Köpenick 5	0950	56.161	84.359	82.557	1.803	1,50	102,18
				297.236	425.932	436.937	-11.005	1,43
Marzahn-Hellersdorf	Marzahn	1010	119.584	101.560	175.788	-74.229	0,85	57,77
	Hellersdorf	1020	93.512	53.033	137.463	-84.430	0,57	38,58
	Biesdorf	1030	30.959	35.492	45.510	-10.018	1,15	77,99
	Kaulsdorf/Mahlsdorf	1040	50.036	46.992	73.553	-26.561	0,94	63,89
				294.091	237.077	432.314	-195.236	0,81
Lichtenberg	Hohenschönhausen Nord	1110	65.576	83.502	96.397	-12.895	1,27	86,62
	Hohenschönhausen Süd	1120	53.086	42.084	78.036	-35.952	0,79	53,93
	Lichtenberg Nord	1130	79.321	70.646	116.602	-45.956	0,89	60,59
	Lichtenberg Mitte	1140	80.743	72.582	118.692	-46.111	0,90	61,15
	Lichtenberg Süd	1150	36.822	1.838	54.128	-52.290	0,05	3,40
				315.548	270.652	463.856	-193.204	0,86
Reinickendorf	Reinickendorf Ost	1210	57.082	67.479	83.911	-16.432	1,18	80,42
	Tegel	1220	59.919	59.758	88.081	-28.323	1,00	67,84
	Grüner Norden	1240	57.310	72.624	84.246	-11.622	1,27	86,21
	Wittenau/Borsigwalde	1250	48.950	79.589	71.957	7.633	1,63	110,61
	Märkisches Viertel	1260	50.837	54.730	74.730	-20.000	1,08	73,24
				274.098	334.180	402.924	-68.744	1,22
Gesamtergebnis			3.897.145	3.848.650	5.728.803	-1.880.154	0,99	67,18

*Quelle: Amt für Statistik Berlin-Brandenburg

**Flächen der ungedeckten Kernsportanlagen mit besonderer Zweckbestimmung sind anteilig einberechnet.

Gedeckte Kernsportanlagen (Orientierungswert = 0,2 m² öffentliche gedeckte Nettosportfläche / Einwohnende)

Bezirknamen	Prognoseräum PGR (Name)	PGR (Nr.)	Einwohnende (31.12.2024)*	IST verfügbare gedeckte Netto-sportfläche [m ²]**	SOLL gedeckte Nettosportfläche [m ²]	Differenz gedeckte Nettosportfläche IST zu SOLL [m ²]	Versorgungsgrad gedeckte Netto-sportfläche/EW [m ²]	Orientierungs-wertefüllung [%]
Mitte	Zentrum	0110	124.547	12.842	24.909	-12.068	0,10	51,55
	Moabit	0120	90.529	13.598	18.106	-4.508	0,15	75,10
	Gesundbrunnen	0130	78.770	10.805	15.754	-4.949	0,14	68,59
	Wedding	0140	103.158	9.358	20.632	-11.274	0,09	45,36
			397.004	46.603	79.401	-32.798	0,12	58,69
Friedrichshain-Kreuzberg	Kreuzberg Nord	0210	40.981	7.460	8.196	-736	0,18	91,02
	Kreuzberg Süd	0220	64.657	11.327	12.931	-1.605	0,18	87,59
	Kreuzberg Ost	0230	45.780	9.404	9.156	248	0,21	102,71
	Friedrichshain West	0240	53.262	10.422	10.652	-230	0,20	97,84
	Friedrichshain Ost	0250	87.944	8.178	17.589	-9.411	0,09	46,49
			292.624	46.791	58.525	-11.734	0,16	79,95
Pankow	Buch	0310	17.674	4.563	3.535	1.028	0,26	129,09
	Nördliches Pankow	0320	49.064	5.504	9.813	-4.309	0,11	56,09
	Nördliches Weißensee	0330	37.751	6.121	7.550	-1.429	0,16	81,07
	Südliches Pankow	0340	95.353	8.970	19.071	-10.100	0,09	47,04
	Südliches Weißensee	0350	57.552	15.460	11.510	3.950	0,27	134,32
	Nördlicher Prenzlauer Berg	0360	108.982	24.800	21.796	3.004	0,23	113,78
	Südlicher Prenzlauer Berg	0370	60.900	11.006	12.180	-1.174	0,18	90,36
			427.276	76.425	85.455	-9.030	0,18	89,43
Charlottenburg-Wilmersdorf	Charlottenburg Nord	0410	19.646	3.739	3.929	-191	0,19	95,15
	Charlottenburg West	0420	41.112	18.869	8.222	10.646	0,46	229,48
	Charlottenburg Zentrum	0430	109.983	16.558	21.997	-5.439	0,15	75,28
	Wilmersdorf Süd	0440	54.276	9.234	10.855	-1.621	0,17	85,07
	Wilmersdorf Zentrum	0450	118.483	12.169	23.697	-11.528	0,10	51,35
			343.500	60.569	68.700	-8.131	0,18	88,16
Spandau	Spandau Mitte / Nord	0510	113.812	16.626	22.762	-6.136	0,15	73,04
	Wilhelmstadt / Staaken	0520	91.941	10.261	18.388	-8.127	0,11	55,80
	Haselhorst / Siemensstadt	0530	33.446	9.203	6.689	2.513	0,28	137,57
	Gatow / Kladow	0540	20.078	4.939	4.016	923	0,25	122,99
			259.277	41.028	51.855	-10.827	0,16	79,12
Steglitz-Zehlendorf	Steglitz	0610	76.247	9.090	15.249	-6.159	0,12	59,61
	Lankwitz/Lichterfelde Ost	0620	80.672	14.070	16.134	-2.064	0,17	87,21
	Zehlendorf Süd/Lichterfelde West	0630	83.753	12.401	16.751	-4.350	0,15	74,03
	Zehlendorf Nord/Wannsee	0640	69.372	15.595	13.874	1.721	0,22	112,40
			310.044	51.156	62.009	-10.852	0,16	82,50
Tempelhof-Schöneberg	Schöneberg Nord	0710	50.344	5.202	10.069	-4.867	0,10	51,66
	Schöneberg Süd	0720	52.923	8.504	10.585	-2.081	0,16	80,34
	Friedenau	0730	47.401	7.887	9.480	-1.593	0,17	83,20
	Tempelhof	0740	67.378	8.121	13.476	-5.355	0,12	60,26
	Mariendorf	0750	53.764	4.010	10.753	-6.743	0,07	37,29
	Marienfelde / Lichtenrade	0760	85.149	12.729	17.030	-4.301	0,15	74,74
			356.959	46.451	71.392	-24.940	0,13	65,07
Neukölln	Neukölln	0810	162.548	18.325	32.510	-14.185	0,11	56,37
	Britz/Buckow	0820	74.382	14.244	14.876	-632	0,19	95,75
	Gropiusstadt	0830	38.731	8.014	7.746	267	0,21	103,45
	Buckow Nord/Rudow	0840	53.827	5.002	10.765	-5.763	0,09	46,47
			329.488	45.585	65.898	-20.313	0,14	69,17
Treptow-Köpenick	Treptow-Köpenick 1	0910	66.246	10.212	13.249	-3.037	0,15	77,08
	Treptow-Köpenick 2	0920	75.507	16.815	15.101	1.713	0,22	111,34
	Treptow-Köpenick 3	0930	59.802	9.121	11.960	-2.840	0,15	76,26
	Treptow-Köpenick 4	0940	39.520	6.487	7.904	-1.417	0,16	82,07
	Treptow-Köpenick 5	0950	56.161	10.652	11.232	-580	0,19	94,84
			297.236	53.286	59.447	-6.161	0,18	89,64
Marzahn-Hellersdorf	Marzahn	1010	119.584	26.021	23.917	2.104	0,22	108,80
	Hellersdorf	1020	93.512	21.729	18.702	3.027	0,23	116,19
	Biesdorf	1030	30.959	6.203	6.192	11	0,20	100,18
	Kaulsdorf/Mahlsdorf	1040	50.036	5.363	10.007	-4.644	0,11	53,59
			294.091	59.316	58.818	498	0,20	100,85
Lichtenberg	Hohenschönhausen Nord	1110	65.576	18.433	13.115	5.318	0,28	140,55
	Hohenschönhausen Süd	1120	53.086	17.374	10.617	6.757	0,33	163,64
	Lichtenberg Nord	1130	79.321	12.965	15.864	-2.900	0,16	81,72
	Lichtenberg Mitte	1140	80.743	10.637	16.149	-5.512	0,13	65,87
	Lichtenberg Süd	1150	36.822	2.973	7.364	-4.392	0,08	40,36
			315.548	62.382	63.110	-728	0,20	98,85
Reinickendorf	Reinickendorf Ost	1210	57.082	6.348	11.416	-5.069	0,11	55,60
	Tegel	1220	59.919	5.161	11.984	-6.823	0,09	43,07
	Grüner Norden	1240	57.310	9.130	11.462	-2.332	0,16	79,66
	Wittenau/Borsigwalde	1250	48.950	10.207	9.790	417	0,21	104,26
	Märkisches Viertel	1260	50.837	11.186	10.167	1.018	0,22	110,01
				274.098	42.032	54.820	-12.788	0,15
Gesamtergebnis			3.897.145	631.623	779.429	-147.806	0,16	81,04

*Quelle: Amt für Statistik Berlin-Brandenburg

**Flächen der gedeckten Kernsportanlagen mit besonderer Zweckbestimmung sind anteilig einberechnet.

Glossar

Bäder	Bäder werden in die Typen → Hallenbad, → Freibad und → Naturbad unterschieden. Die Sportstättenstatistik gibt Anzahl der Bäder sowie Wasserfläche der Becken an. Neben den Bädern der Berliner Bäder-Betriebe (BBB) erfasst die Sportstättenstatistik weitere Bäder im Landeseigentum, was u.a. die Therapiebecken an Schulen mit Förderschwerpunkt sind.
Besondere Zweckbestimmung	Kernsportanlagen mit besonderer Zweckbestimmung sind Sportanlagen, die nicht oder nur eingeschränkt dem Breiten-, Schulsport und/oder der Allgemeinheit zur Verfügung stehen. Dazu gehören beispielsweise Landesleistungszentren, Polizeisportanlagen, sowie weitere Anlagen übergeordneter Bedeutung im Olympiapark Berlin, Friedrich-Ludwig-Jahnsportpark, Sportkomplex Paul-Heysel-Straße oder Sportforum Berlin. In der Versorgungsbilanz der Bezirke werden die Sportflächen dieser Anlagen nicht oder nur anteilig einberechnet.
Bruttosportfläche	Bruttosportfläche beinhaltet die Nettosportfläche plus Sicherheitsabstand und hindernisfreiem Raum. Bei gedeckten Anlagen sind Brutto- und Nettosportfläche zumeist identisch.
Eissportanlagen	Eissportanlagen zählen zu den → Sondersportanlagen. Sie dienen der Ausübung von Eissportarten wie Eisschnelllauf, Eiskunstlauf, Eishockey, Eisstockschießen und Curling sowie dem öffentlichen Eislaufen. Zu unterscheiden ist in ungedeckte und gedeckte Eissportanlagen sowie in Eislaufbahnen und Eisflächen.
Freibad (Badtyp)	Freibäder sind Bäder mit künstlich angelegten ungedeckten Becken. Die BBB bezeichnen diese Bäder als Sommerbäder. Freibäder eines Kombibades zählen in der Statistik als Freibad und das am Standort befindliche Hallenbad als solches, da Frei- und Hallenbad an diesen Badstandorten unabhängig voneinander parallel genutzt werden können.
Gedeckte Kernsportanlagen	Gedeckte Sportanlagen sind in die Anlagentypen → Halle (Größe 1-4), → Kleinsthalle/Sportraum, → Jugend- und Mehrzweckraum, → Konditions- und Krafraum und → Tennishalle zu unterscheiden.
Großspielfeld (Anlagentyp)	Großspielfelder sind Spielfelder mit einer Mindestgröße von $\geq 62 \times 94 \text{m}$ (Bruttosportfläche). D.h. Nettosportfläche ($60 \times 90 \text{m}$) + erforderliche Sicherheitsabstände (gleicher Bodenbelag) auf den Stirn- u. Längsseiten. Die Gesamtspielfeldfläche soll $66 \times 100 \text{m}$ betragen, darf jedoch nicht kleiner als $64 \times 98 \text{m}$ sein (nach Landesfachverband Berlin).
Gymnastikwiese (Anlagentyp)	Gymnastikwiesen sind Naturrasenflächen, die nicht als Spielfeld genutzt werden, keine Markierungen oder Bodenhilfen aufweisen und mindestens $15 \times 20 \text{m}$ groß sind. Aufgrund der Besonderheit der Anlage fällt in diesen Typ auch das Maifeld im Olympiapark Berlin.
Halle (Anlagentyp)	Sporthallen sind gedeckte Kernsportanlagen, die i.d.R. multifunktional für mehrere unterschiedliche Sportarten genutzt werden können. Es wird nach vier Hallengrößen unterschieden. Ausgangsgröße bei der Zuordnung zu den Hallengrößen 1-4 ist das DIN-Maß für eine Einzelhalle ($15 \times 27 \text{m}$). <ul style="list-style-type: none"> • Größe 1: $\geq 10 \times 12 \text{m}$ bis $< 15 \times 27 \text{m}$ (kleiner als Einzelhalle) • Größe 2: $\geq 15 \times 27 \text{m}$ bis $< 22 \times 44 \text{m}$ (Einzelhalle und größer) • Größe 3: $\geq 22 \times 44 \text{m}$ bis $< 27 \times 45 \text{m}$ (Zweifachhalle und größer) • Größe 4: $> 27 \times 45 \text{m}$ (Dreifachhalle und größer)

Hallenbad (Badtyp)	Hallenbäder sind Bäder mit künstlich angelegten gedeckten Becken. Hierzu zählen auch Bäder an Schulstandorten, die im Eigentum des Landes Berlin sind (oft kleinere Becken, die Therapien dienen). Hallenbäder eines Kombibades zählen in der Statistik als Hallenbad und das am Standort befindlichen Freibad als solches, da Hallen- und Freibad an diesen Badstandorten unabhängig voneinander parallel genutzt werden können.
Sporthalle	siehe → Halle
Jugend- und Mehrzweckraum (Anlagentyp)	Jugend- und Mehrzweckräume sind Räume, die durch zusätzlichen Ausbau und/oder Ausstattungen nicht nur für sportliche Zwecke, sondern auch für sekundäre Zwecke (z.B. Besprechungen, Schulungen und Kulturveranstaltungen) nutzbar sind.
Konditions- und Kraffraum (Anlagentyp)	Konditions- und Kraffräume sind Räume, die aufgrund ihrer speziellen Ausstattung ausschließlich dem Kraft- und Fitnesstraining dienen.
Kernsportanlage	Kernsportanlagen sind ungedeckte und gedeckte Sportanlagen für Leichtathletik, Sportsportarten und Schwimmen. Sie sollen in der Regel den Wettkampfanforderungen der Fachverbände oder dem Rahmenplan Schulsport entsprechen und für Übungs- und Trainingszwecke nutzbar sein.
Kleinspielfeld (Anlagentyp)	Kleinspielfelder sind Spielfelder mit einer Mindestgröße von 13x24m (Bruttosportfläche) und einer Maximalgröße von < 62x94m (Bruttosportfläche).
Kleinsthalle, Sportraum (Anlagentyp)	Kleinsthallen und Sporträume sind gedeckte Kernsportflächen. Die Nettosportfläche ist kleiner als 10x12m.
Kombibäder	siehe → Hallenbad, → Freibad
Leichtathletik-Einzelanlage (LAEA) (Anlagentyp)	Leichtathletik-Einzelanlagen sind Kugelstoßanlagen, Laufbahnen für Kurzstrecken, unterlängige (>400m) sowie nicht wettkampfgerechte Rundlaufbahnen, Weit-, Drei-, Hochsprung- sowie Stabhochsprunganlagen, Diskus-, Hammerwurf- sowie Speerwurfanlagen. Diese Anlagen können sich in den Kreisbogensegmenten (Sektoren) einer Rundlaufbahn oder auf der Rundlaufbahn befinden oder sie sind unabhängig von einer Rundlaufbahn angelegt.
Naturbad (Badtyp)	Naturbäder bzw. Strandbäder sind Bäder an natürlichen Gewässern mit abgegrenzter Bade- und Liegefläche und badeähnlicher Infrastruktur. Die Naturbäder in Berlin sind zumeist verpachtet. In der Statistik unberücksichtigt bleiben die vor dem Bootsverkehr geschützten Badestellen. Eine Angabe der Wasserfläche erfolgt für die Naturbäder nicht.
Nettosportfläche	Nettosportfläche ist die für sportliche Aktivitäten uneingeschränkt nutzbare Sportfläche entsprechend der markierten Spiel-/Sportfläche. Diese Fläche ist Grundlage für die Versorgungsbilanz gemäß Orientierungswert, sofern sie zu einem Kernsport-Anlagentyp gehört und für den Breiten-, Schulsport oder die Allgemeinheit zur Verfügung steht.
Orientierungswert OW	Orientierungswerte (OW) sind Richtwerte für gedeckte und ungedeckte Kernsportanlagen, welche zur quantitativen Bestimmung der Versorgung mit Kernsportflächen genutzt werden. Für ungedeckte Sportflächen beträgt der OW 1,47 m ² pro Einwohnenden. Für gedeckte Sportflächen beträgt der OW 0,2 m ² pro Einwohnenden. (vgl. SenInnSport: Orientierungswerte zur Bestimmung des Sportflächenbedarfs für die Stadt- und Sportentwicklungsplanung, 2016.)
Private oder kommerzielle Sportanlagen	Gedeckte und ungedeckte Sportanlagen sowie Schwimmbäder, die sich in Privateigentum befinden (wie Fitnessstudios, private Bäder, Boulderhallen, Kletterparks, etc.), werden nicht in der Sportstättenstatistik geführt.

Prognoseraum (PGR)	Als Prognoseraum (PGR) wird eine Ebene der Lebensweltlich orientierten Räume (LOR) bezeichnet. Die LOR sind ein Lokalisierungs- und Zuordnungssystem, dass der Planung, Prognose und Beobachtung der Stadtentwicklung in Berlin auf kleinräumiger Ebene dient. Auf Ebene der Prognoserräume erfolgt die Versorgungsbilanzierung von Sportflächen der Kernsportanlagen. In Berlin gibt es insgesamt 58 Prognoserräume.
400m-Rundlaufbahn (Anlagentyp)	Als 400m-Rundlaufbahnen gelten ausschließlich wettkampfgerechte Rundlaufbahnen, die eine Gesamtlänge von 400m aufweisen und mindestens vier Kreisbogenbahnen (Einzelbahnen) besitzen. Die Sportfläche des Anlagentyps 400m-Rundlaufbahn beinhaltet weder die beiden Sektorenflächen (Kreisbogensegmente) noch das innen liegende Großspielfeld.
Sondersportanlagen	Sondersportanlagen bzw. spezielle Sportanlagen sind gedeckte und ungedeckte Sportstätten, die nicht zu den Kernsportanlagen (s.o.) zählen. Dazu gehören u.a. Anlagen für Reitsport, Kegelsport, Wassersport (d.h. Segel-, Ruder-, Kanu-, Motorbootsport), Golf-sport, Eissport oder Schießsport. Mit Ausnahme des Eissportes werden diese Sportanlagen in der vorliegenden Statistik nicht aufgeführt.
Sonstige ungedeckte Kernsportanlage (Anlagentyp)	In den Anlagentyp der sonstigen Kernsportanlagen fallen ungedeckten Sportflächen, die z.B. nicht die Kriterien der Gymnastikwiesen oder der Kleinspielfelder (Mindestabmessungen) erfüllen, die sich aber dennoch zur sportlichen Nutzung eignen.
SPAN - Sportanalogennutzungsvorschriften	Ausführungsvorschriften über die Nutzung öffentlicher Sportanlagen Berlins und für die Vermietung und Verpachtung landeseigener Grundstücke an Sportorganisationen Link
Spezielle Sportanlagen	siehe → Sondersportanlagen
Spielfeld	siehe → Großspielfeld, → Kleinspielfeld, → Sonstige Kernsportanlage
SportFG - Sportfördergesetz	Gesetz über die Förderung des Sports im Land Berlin Link
Sportfläche	siehe → Nettosportfläche, → Bruttosportfläche
Sport- und Bewegungsgelegenheiten	Als Sport- und Bewegungsgelegenheiten werden Räume verstanden, die für Sport und Bewegung zur Verfügung stehen aber nicht normkonform speziell für den Sport als Sportanlagen geschaffen wurden. Dazu gehören Bolzplätze, Kletterfelsen, Radwege, Skateanlagen in öffentlichen Grünflächen, auf Spielplätzen sowie im öffentlichen Straßenraum. Diese Sportflächen sind nicht Teil der Sportstättenstatistik.
Standort	Kernsportanlagen werden jeweils einem Standort zugeordnet, oft auch einem Schulstandort. Der Standort kann eine oder auch mehrere gedeckte und/oder ungedeckte Sportanlagen umfassen.
Tennishalle (Anlagentyp)	Als Tennishallen gelten ganzjährig vorhandene Hallen, nicht jedoch saisonal errichtete, wie z.B. Tragluffhallen, die nur im Winter aufgebaut werden. Tennishallen beinhalten i.d.R. mehrere Tennisfelder. Tennisfelder sind Spielfelder, die den Anforderungen des DTB/IAKS-Handbuchs bzw. der DIN 18035 entsprechen.
Tennisplatz (Anlagentyp)	Tennisplätze sind einzelne, separate Spielfelder, die zusammenhängend eine Tennisanlage ergeben. Das Tennisspielfeld entspricht den Anforderungen des DTB/IAKS-Handbuchs bzw. der DIN 18035.

Ungedeckte Kernsportanlagen	Ungedeckte Sportanlagen sind in die Anlagentypen → Großspielfeld, → Kleinspielfeld, → 400m-Rundlaufbahn, → Leichtathletik-Einzelanlage für Springen, Werfen oder Laufen, → Gymnastikwiese, → Tennisanlage und → Sonstige ungedeckte Kernsportanlagen zu unterscheiden.
Vereinseigene Sportanlagen	Vereinseigene Sportanlagen sind Anlagen im Eigentum der Vereine und oft → Sondersportanlagen. Sie prägen beispielsweise den Wassersport in den gewässerreichen Außenbezirken der Stadt. Vereinseigene Anlagen sind nur dann Teil der Sportstättenstatistik, wenn die Anlagen dem Kernsport zuzuordnen und die Grundstücke in Landeseigentum sind.
Versorgungsbilanz	Mit Versorgungsbilanz ist die Gegenüberstellung von Bestand und Bedarf an Sportflächen der Kernsportanlagen (ohne Bäder) gemeint. Der Bedarf an Sportflächen bestimmt sich aus den → Orientierungswerten für den Sportflächenbedarf, die in Bezug zur Bevölkerungszahl zum 31.12. des jeweiligen Jahres gebildet werden. Anlagen mit → besonderer Zweckbestimmung werden in der Versorgungsbilanz nicht oder nur anteilig berücksichtigt.

Impressum

Herausgeber

Senatsverwaltung für Inneres und Sport

Klosterstraße 47

10179 Berlin

<https://www.berlin.de/sen/inneres/sportmetropole-berlin/>

Bearbeitung

Senatsverwaltung für Inneres und Sport

Abteilung Sport

Referat IV C

Kontakt: sportstaettendaten@seninnsport.berlin.de



Korrigierte 2. Fassung
Onlineveröffentlichung

Datenstand: 31.12.2024