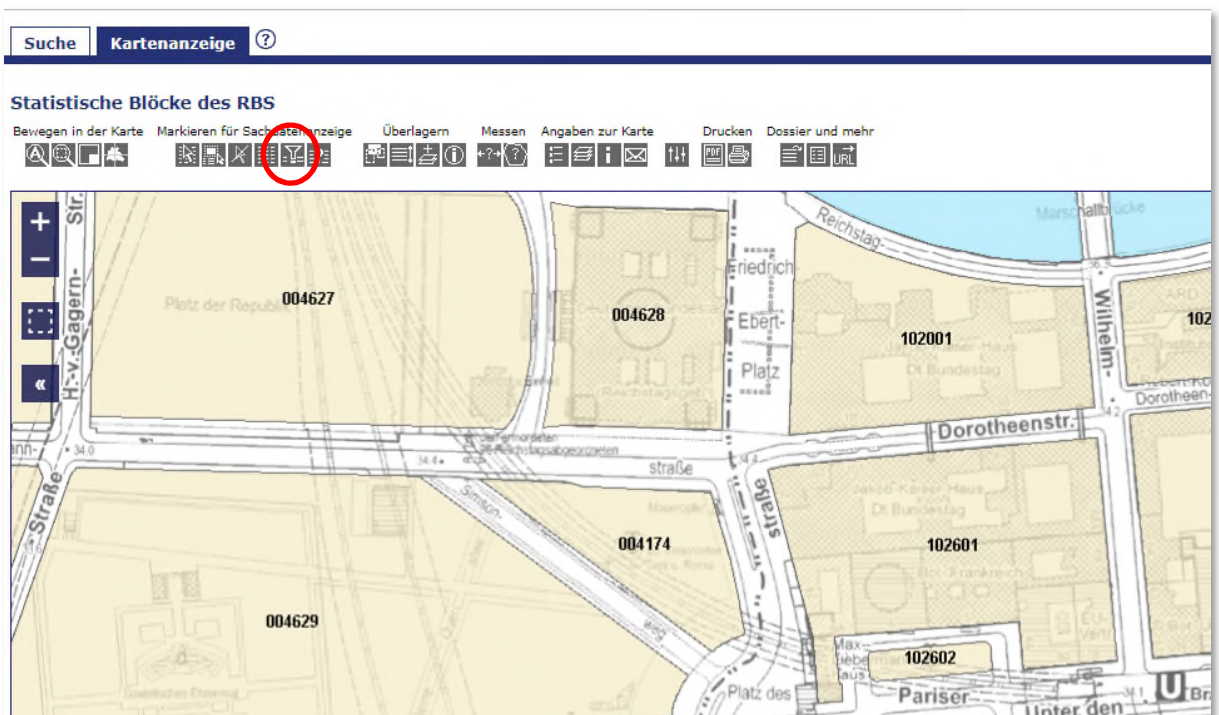
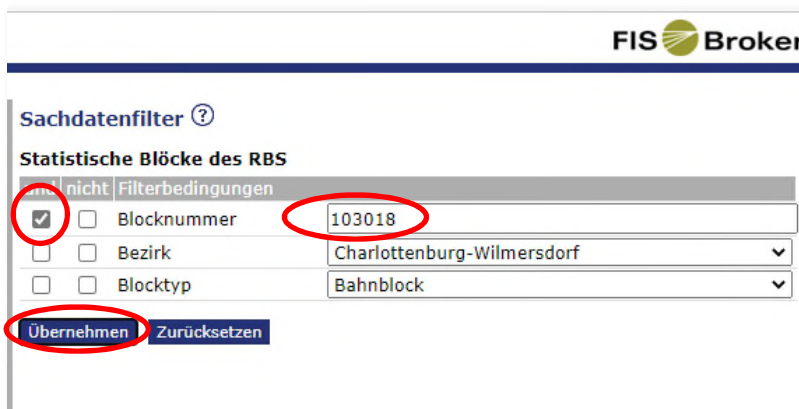


Suche nach statistischen Blöcken in der Blockkarte des RBS

1. Rufen Sie die „Statistischen Blöcke des RBS“ im Geoportal (FIS Broker) auf. Verwenden Sie hierzu z.B. den Link „Zur Blockkarte“ auf der Internetseite „[Blockdaten](#)“ in GAA Online. Klicken Sie auf das Icon „Sachdaten zur Karte filtern und anzeigen“. Es kann ein paar Sekunden dauern, bis der Sachdatenfilter erscheint.



2. Geben Sie in das Feld „Blocknummer“ die entsprechende Blocknummer ein und markieren den Pfeil in der Spalte „und“. Klicken Sie dann auf „Übernehmen“.



FIS Broker

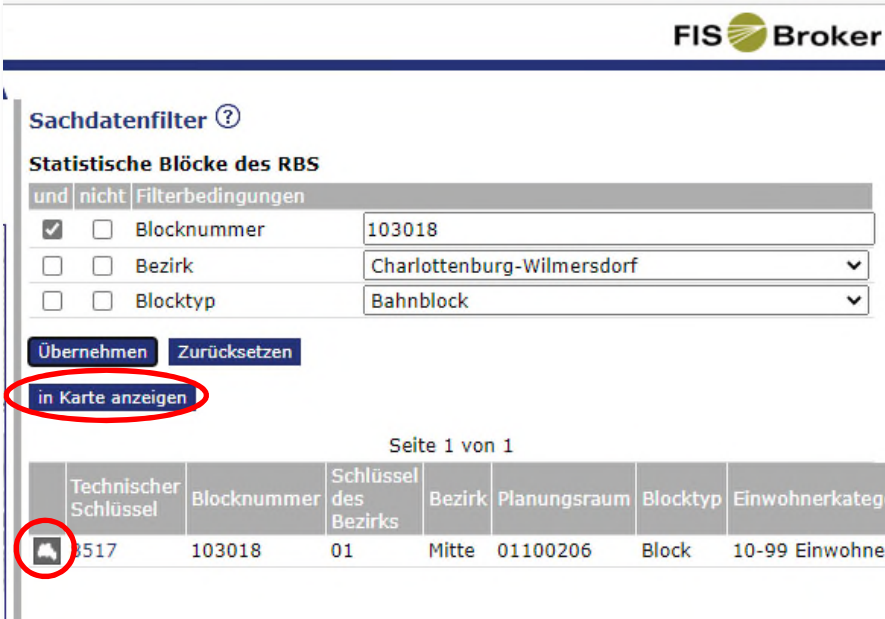
Sachdatenfilter ?

Statistische Blöcke des RBS

| nicht Filterbedingungen | |
|-------------------------------------|-----------------------------------|
| <input checked="" type="checkbox"/> | Blocknummer 103018 |
| <input type="checkbox"/> | Bezirk Charlottenburg-Wilmersdorf |
| <input type="checkbox"/> | Blocktyp Bahnblock |

Übernehmen Zurücksetzen

3. Es erscheinen dann die Sachdaten zu diesem statistischen Block.



FIS Broker

Sachdatenfilter ?

Statistische Blöcke des RBS

und nicht Filterbedingungen

Blocknummer 103018

Bezirk Charlottenburg-Wilmersdorf

Blocktyp Bahnblock

Übernehmen Zurücksetzen

in Karte anzeigen

Seite 1 von 1

| Technischer Schlüssel | Blocknummer | Schlüssel des Bezirks | Bezirk | Planungsraum | Blocktyp | Einwohnerkategorie |
|-----------------------|-------------|-----------------------|--------|--------------|----------|--------------------|
| 517 | 103018 | 01 | Mitte | 01100206 | Block | 10-99 Einwohner |

Klicken Sie dann auf den Button „In Karte anzeigen“ oder auf das kleine Kartensymbol in der Liste. Der entsprechende Block wird dann in der Karte angezeigt.