

Die Themeninseln

1) Achtung, Baustelle!

Was ist Waldumbau und warum brauchen wir ihn? Hier erfahren Sie, wie der Wald der Zukunft aussehen soll und was die Berliner Forsten dafür tun.

2) Zurück in die Zukunft

Wir Menschen stellen hohe Ansprüche an den Wald: Er dient der Erholung, der Holzgewinnung, als vielfältiger Lebensraum für Tiere und Pflanzen. Wie wir das alles unter den Försterhut bekommen und welche Pflegemaßnahmen dafür nötig sind, erfahren sie hier.

3) Klimaschutz – Berlin macht mit

Lernen Sie hier, welche Rolle CO₂ für das Klima spielt, warum der Wald ein wahrer Klimaschützer ist und wie wir ihn dabei unterstützen können.

4) Glücksfall Pechsee

Wieso heißt ein Moor »See«? Und warum Pechsee? Warum ist dieses Moor ein so großer Glücksfall? Wie entstand es und warum ist es heute in Gefahr? Fragen über Fragen – Antworten bekommen Sie hier.

5) Explosion der Artenvielfalt

Hier stellen wir Ihnen ein ganz besonderes Biotop im Grunewald vor und erklären, welche Bedeutung es als Laichgewässer und für die Artenvielfalt hat.

6) Ex-Moor

Was passiert, wenn ein Moor stirbt, welche Folgen das hat und was wir dagegen tun können, berichten wir auf Infoinsel 6.

7) Waldgeflüster

Was haben sich eine Birke, eine Kiefer und eine Eiche im Grunewald zu erzählen? Lauschen Sie den verschiedenen Baumgenerationen und erfahren Sie mehr über die natürlichen Abläufe des Entstehens und Vergehens im Ökosystem Wald.

Zusatzinfo

Wir haben für Sie die Informationsinseln so gestaltet, dass Sie Ihre Wanderung sowohl am Haupteingang als auch an einem der drei Nebeneingänge beginnen können. Auch die Entscheidung über die Marschrichtung Links- oder Rechtsherum überlassen wir ganz Ihnen.

An der Insel 8 können Sie Ihre Wasservorräte auffüllen.

Trinkwasser in veredelten Formen, sowie große und kleine kulinarische Köstlichkeiten können Sie in den Restaurants Grunewaldturm und Waldhaus genießen. Das Besteigen des Grunewaldturms oder eine Partie Minigolf am Waldhaus sind ein gelungener Abschluss Ihres erlebnisreichen Ausflugs.

8) Jetzt wird's nass

Wissen Sie eigentlich, woher ihr Trinkwasser kommt und warum der Waldumbau hilft, die Wasserqualität zu verbessern? Diese und weitere Informationen zum Thema Wasser gibt's auf Infoinsel 8.

9) Ab ins Dickicht!

Kennen Sie die Spätblühende Traubenkirsche? Was das Besondere an diesem Baum ist und warum er sich bei Förster*innen gar nicht beliebt gemacht hat, erfahren Sie im Dickicht der Infoinsel 9.

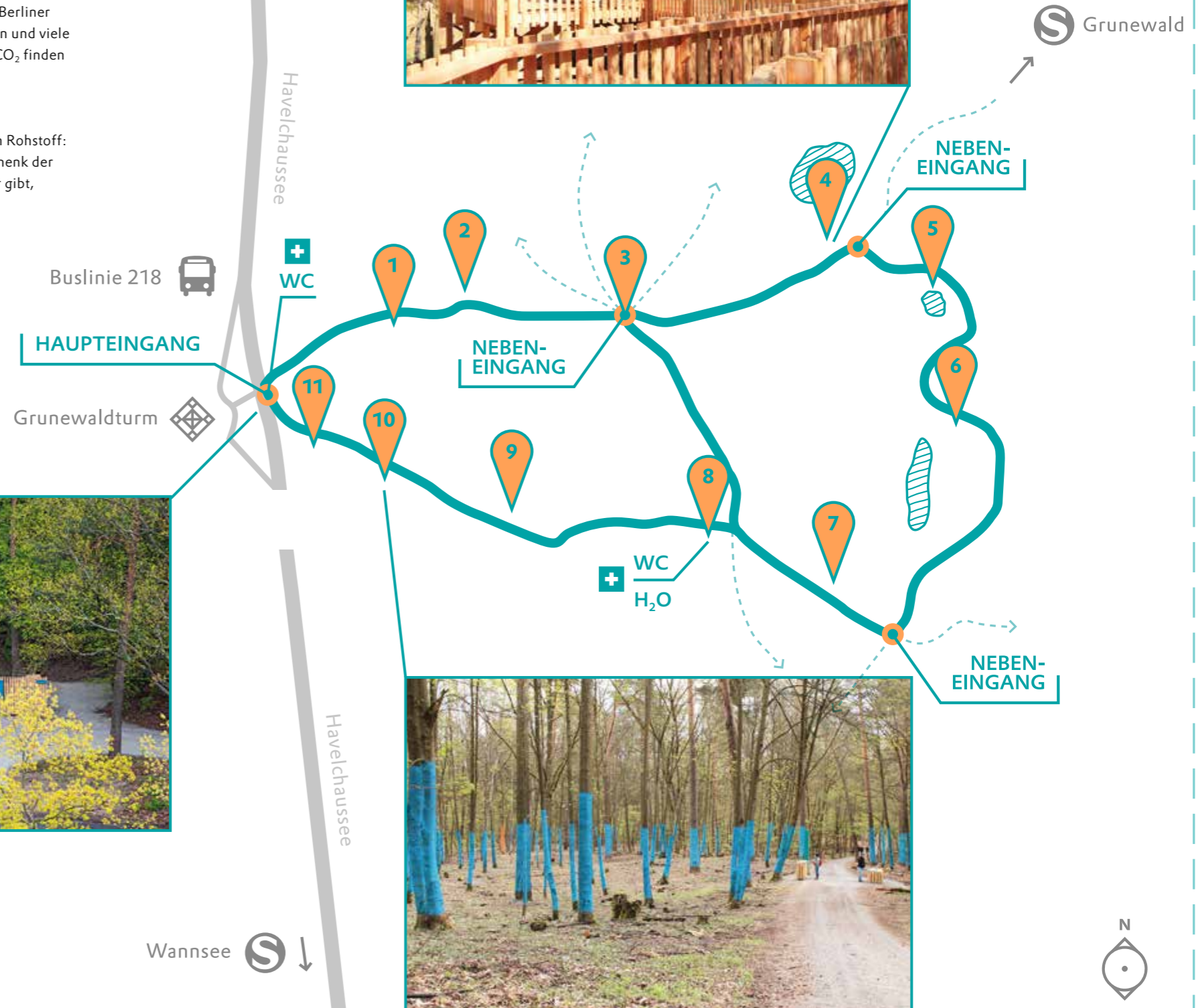
10) Dein CO₂-Speicher

Wie viel Waldfläche/Bäume ein durchschnittlicher Berliner braucht, um seinen CO₂-Verbrauch zu kompensieren und viele weitere interessante Fakten zum Thema Wald und CO₂ finden sie hier.

11) Holzwa(h)ren

Unser Wald versorgt uns mit einem hervorragenden Rohstoff: Holz. Wie wir verantwortungsvoll mit diesem Geschenk der Natur umgehen und welche Nutzungsarten es dafür gibt, präsentieren wir auf dieser Infoinsel.

↑ S Berlin Pichelsberg



Was ist Wald, Berlin, Klima?

Am 13. April 2017 wurde im Berliner Grunewald die spektakuläre Ausstellung »Wald, Berlin, Klima.« eröffnet. Entlang eines ca. 4 km langen Rundweges werden an 11 Infoinseln, den sogenannten »Waldwohnzimmern«, zahlreiche Themen zur Anpassung der Berliner Wälder an den Klimawandel inszeniert.

Der große Haupteingangsbereich gegenüber des Grunewaldturms dient als Veranstaltungsort und Treffpunkt. Hier werden die Gäste empfangen. Durch zahlreiche Sonderinstallationen, Holzstege und Aussichtsplattformen entsteht eine moderne, nachhaltige und lebendige Ausstellung.

Sie bietet durch die vielfältigen Wald- und Landschaftsbilder, Wasserflächen und Moore, die entlang des Weges zu entdecken sind, auch wunderschöne Naturerlebnisse und Erholung.

EINLEITUNG | INTENTION

Seite 2

Was Sie noch wissen sollten?

Worum geht es in der Ausstellung?

Übergordnetes Thema der Ausstellung ist die Anpassung der Berliner Wälder an den Klimawandel. Die Ausstellung informiert über die Zusammenhänge zwischen Klima, Wald und deren Bedeutung für die Großstadt Berlin.

Die Umgestaltung der Kieferbestände zu Mischwäldern (Berliner Mischwaldprogramm) wird genauso erklärt, wie die Bedeutung von Mooren und Wäldern als CO₂-Senke und die Arbeit der Berliner Förster*innen. Außerdem informiert die Ausstellung über die Berliner Klimapolitik im globalen Kontext.

Sie können Ihre Wanderung sowohl am Haupteingang als auch an einem der drei Nebeneingänge beginnen. Auch die Entscheidung über die Marschrichtung überlassen wir ganz Ihnen. An der Insel 8 können Sie Ihre Wasser-vorräte auffüllen. Große und kleine kulinarische Köstlichkeiten können Sie in den Restaurants »Grunewaldturm« und »Waldhaus« genießen.

Seite 3

KONTAKT | BETREUUNG

Seite 8

Bauherr und Projektbetreuung

BERLINER FORSTEN
Berliner Forsten
Forstamt Grunewald

Koenigsallee 82
14 193 Berlin

Web: www.stadtentwicklung.berlin.de/forsten/wald-berlin-klima

Email: wald.berlin.klima@senUVK.berlin.de


Konzept

Planungsbüro Förster
www.planungsbuero-foerster.de

Gestaltung


hochC – Landschaftsarchitektur
www.hochc.de

gewerkdesign
www.gewerk.com

 www.facebook.com/wald.berlin.klima

IMPRESSIONEN | ÜBERBLICK

Seite 4



Wegemarkierung im Wald

Aussichtsplattformen und Steige



Aussichtsturm mit Blick in den Waldumbau



Insel 9: Ab ins Dickicht!



Sprechende Bäume an Insel 7



Insel 8: hier gibt es das Berliner Waldquell



Seite 5

BESONDERES | DIGITALES

Seite 6

Außenstelle der IGA 2017 in Berlin

Während der Zeit der Internationalen Gartenausstellung 2017 in Berlin und darüber hinaus, werden wir zahlreiche Sonderveranstaltungen und Führungen für Sie anbieten. So wird es z.B. Waldspiele für Ihre Jüngsten oder geführte Kräuterwanderungen mit anschließender Verkostung geben. Anmeldungen sind über unsere Website, per Email oder via Facebook möglich.

Interaktive App uNature

Für den interaktiven Spaß auf unserem Ausstellungsgelände sorgt die App »uNature« der Firma UDATA. An zahlreichen Informationsinseln, aber auch deutschlandweit bietet »uNature« eine völlig neue Lernerfahrung zum Thema Wald und Klima, direkt auf Ihrem Android-Gerät offline spielbar. Die App bietet Ihnen spannende Geschichten, Herausforderungen, geheime Missionen und Spaß.

Neugierig? Dann Besuch auf www.urnature.info

BARRIEREFREIHEIT | FÖRDERER

Seite 7

Barrierefreiheit

Achtung!
Eingeschränkte Barrierefreiheit – Wir haben uns sehr bemüht ein höchstmögliches Maß an Barrierefreiheit für die Ausstellung zu schaffen. Auf Grund der teilweise stark hügeligen Geländeausprägung ist der Ausstellungspfad für Rollstuhlfahrer*innen leider nicht geeignet.

Berliner Senat und der Bund

Fördermittelgeber:
Gefördert durch die Bundesanstalt für Landwirtschaft und Ernährung aus dem Sondervermögen »Energie- und Klimafonds« im Rahmen der Richtlinie zur Förderung von Maßnahmen zum Erhalt und Ausbau des CO₂-Minderungspotentials von Wald und Holz sowie die Anpassung der Wälder an den Klimawandel.
Finanziert durch Eigenmittel aus dem Mischwaldprogramm der Strategie Stadtlandschaft der Stadt Berlin.



WALD. BERLIN. KLIMA.

Die Ausstellung im Wald

Das ganze Jahr geöffnet
Havelchaussee 61, 14 193 Berlin
Gegenüber des Grunewaldturms