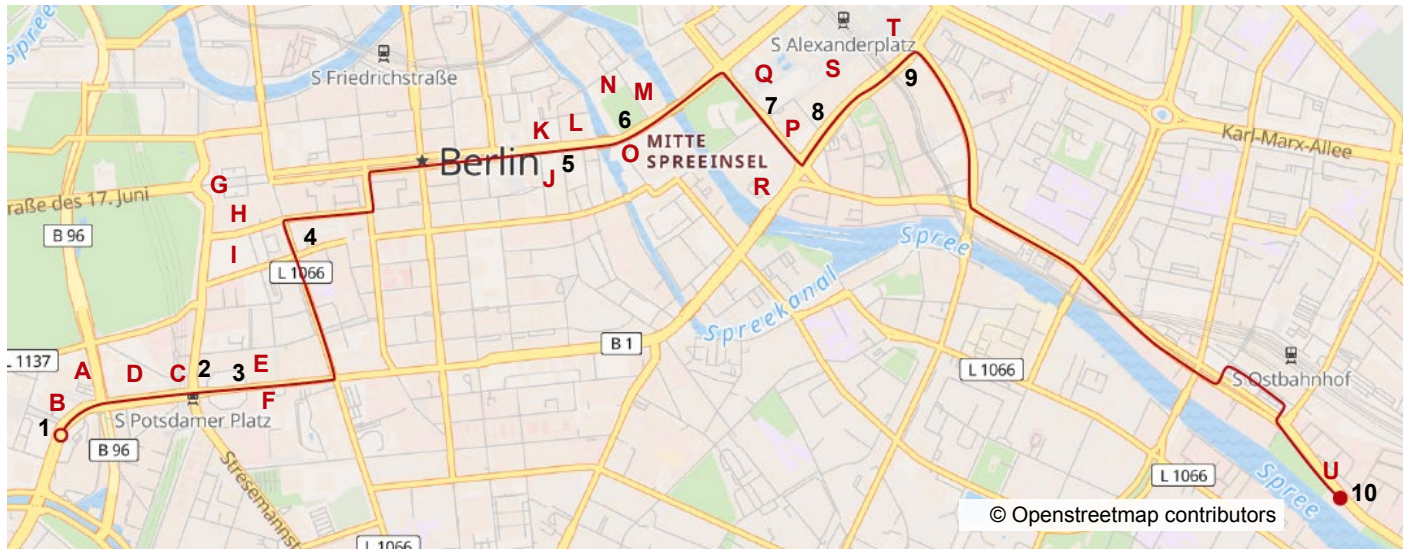


Berlin mit dem 300er Bus



© dpa



© Openstreetmap contributors

Die Buslinie 300 ist die neueste Berliner Buslinie mit Sightseeing-Potential. Mit einem einfachen AB-Ticket des Öffentlichen Nahverkehrs fahren Sie an vielen Berliner Sehenswürdigkeiten vorbei. Häufig wird auf dieser Route ein umweltfreundlicher Elektrobuss eingesetzt. Der Bus startet an der Berliner Philharmonie im Westen Berlins und fährt über den Potsdamer Platz zum Alexanderplatz. Von dort geht es weiter zur East Side Gallery bis zur Endstation Warschauer Straße.

Station 1: Philharmonie Süd

Die Tour mit dem Bus 300 startet an der Berliner Philharmonie (A). In direkter Nähe befindet sich das Kulturforum (B) mit der Neuen Nationalgalerie, dem Kunstgewerbemuseum, der Staatsbibliothek und dem Musikinstrumenten-Museum. Architektonisch herausragend ist die Berliner Philharmonie.



- Fahrtdauer:** ca. 30 Minuten
- Takt:** alle 10 Minuten
(Mo–Fr.
8:00 Uhr–22:30 Uhr,
Sa + So
10:00 Uhr–22:30 Uhr)
- Fahrschein:** Einzelfahrschein AB
Achtung: Sollten Sie unterwegs aussteigen wollen, ist eine Tageskarte günstiger.

GANZ BERLIN IN EINER TOUR:

Entdecken Sie die **Highlights von Berlin** mit einer Hop-on Hop-Off Stadtrundfahrt!

Tickets sichern unter:

www.berlin.de/hop-on-hop-off



© TTS

Berlin mit dem 300er Bus

Station 2: Potsdamer Platz

Am Potsdamer Platz lohnt es sich einen Stopp einzulegen und auszusteigen. Wo heute futuristische Hochhäuser stehen, verlief in Zeiten der Teilung die Mauer. Neben originalen Mauerteilen (C) kann der Verlauf der Mauer durch einen im Boden eingelassenen Metallstreifen nachvollzogen werden. Das Sony Center beeindruckt mit einer spektakulären Dachkonstruktion (D). Der Potsdamer Platz bietet viele Unterhaltungsmöglichkeiten wie Shopping, Shows, Kinos und Restaurants.

Station 3: Leipziger Platz

Eine Station weiter, am Leipziger Platz, lockt das Einkaufszentrum Mall of Berlin (E) mit diversen Shops und einem abwechslungsreichen Food Court. Gegenüber der Mall of Berlin befindet sich das Gebäude des Deutschen Bundesrats (F).

Station 4: Behrenstraße/Wilhelmstraße

Das Wahrzeichen der Wiedervereinigung, das Brandenburger Tor (G), liegt zwar nicht direkt an dieser Station, befindet sich aber bequem in Laufweite (ca. 4 Minuten). Genauso wie die Akademie der Künste (H) und das beeindruckende Holocaust-Mahnmal (I).

Station 5: Staatsoper

Nicht nur der Namensgeber dieser Station, die Staatsoper, befindet sich hier, sondern auch der Bebelplatz mit

Denkmal zur Erinnerung an die Bücherverbrennung (J), das wunderschöne Haupthaus der Humboldt-Universität (K) und das Zeughaus mit dem Deutschen Historischen Museum (L).

Station 6: Lustgarten

Am Lustgarten mit dem Berliner Dom (M) befindet sich die weltberühmte Museumsinsel mit dem Alten Museum (N) in Sichtweite. Auch das Bode-Museum und das Pergamonmuseum befinden sich hier. Gegenüber können Sie das Berliner Schloss mit dem Humboldt Forum (O) entdecken.

Station 7: Berliner Rathaus

Das Rote Rathaus (P), Sitz des Regierenden Bürgermeisters, ist dank seiner roten Backsteine weithin sichtbar. Der Neptunbrunnen (Q) in unmittelbarer Nähe zählt zu den schönsten Brunnen der Stadt und ist ein beliebter Treffpunkt bei Berlinern und Touristen.

Station 8: Jüdenstraße

Der Bus 300 passiert das Nikolaiviertel (R), Berlins ältestes Stadtviertel. Neben Sehenswürdigkeiten wie der Nikolai-Kirche, dem Ephraim-Palais und dem Knoblauchhaus ist es allein wegen des mittelalterlichen Charmes sehenswert. In den kleinen Kopfsteinpflastergassen fühlen Sie sich in eine andere Zeit zurückversetzt.


Station 9: S+U Alexanderplatz/Grunerstraße

Der Alexanderplatz hat nicht nur den international bekannten Fernsehturm (S) mit seiner Kuppel zu bieten - auch die Weltzeituhr (T) ist eine wichtige Sehenswürdigkeit Berlins. Sie ist ein bedeutendes Stück DDR-Geschichte und stadtwweiter Treffpunkt für Berliner und Touristen. Wer Lust auf Shopping und Unterhaltung hat, dem sei ein Abstecher in das nahe gelegene Einkaufszentrum Alexa empfohlen.

Station 10: East Side Gallery

Ein paar Stationen weiter erreicht der Bus mit der East Side Gallery die längste Open-Air-Galerie der Welt aus originalen Überresten der Berliner Mauer (U). Machen Sie ein Erinnerungsfoto vor den vielen spannenden Motiven entlang der ehemaligen Mauer. Der Bus endet am Bahnhof Warschauer Straße. Sie können die Tour selbstverständlich auch in umgekehrter Reihenfolge fahren.

Mehr auf [Berlin.de](https://berlin.de)




**GANZ BERLIN
IN EINER TOUR:**

Bei der **Schiffstour „Brückenfahrt“** zeigt sich Berlin von seiner schönsten Seite.

Tickets sichern unter:

www.berlin.de/brueckenfahrt



© JFL Photography - stock.adobe.com