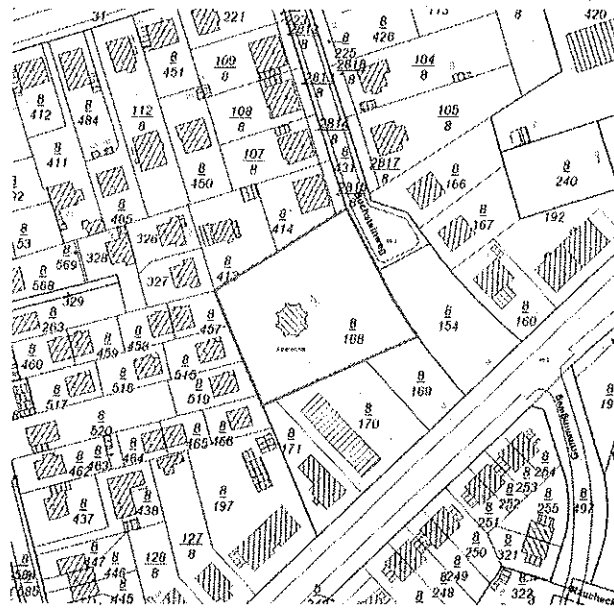


Buchsteinweg 32, 34

BESCHLOSSEN
Cluster Ila -
Daseinsvorsorge 5
Jahre



Ist das Clusterobjekt falsch abgebildet, senden Sie uns bitte eine E-Mail und übersenden einen entsprechenden Kartenauszug.

Quelle: Geoportal Berlin/ ALKIS Berlin

allgemeine Objektinformationen:		Quelle: BIM
Clusternummer:	8513	
PLZ/Ort:	12107 Berlin	
Bezirk:	Tempelhof-Schöneberg	
Ortsteil:	Mariendorf	
Fläche in m ² :	3155	
Lagebezeichnung:	Buchsteinweg 32, 34	
Erbbaurecht:		
Nutzungsart:	Sondersportanlagen	
Clusterart:	Treuhandvermögen des LFB	
Vermögensträger:	Liegenschaftsfonds	

Angaben aus dem Liegenschaftskataster:		Quelle: Senatsverwaltung für Stadtentwicklung und Umwelt (Stand: Juni 2018)
Gemarkung:	Mariendorf	
Flur:	003	
Flurstücksnummer:	00008/0168	
Fläche des Flurstücks m ² :	3155	
Flurstücksteifläche m ² :		
Amtsgericht:	Tempelhof-Kreuzberg	
Grundbuchbezirk:	Mariendorf	
Grundbuchblatt:	013283	
BVNR:	0001	

Angaben zum Treuhandvermögen:		Quelle: BIM
Datum der Übertragung:	09.11.2000	
Datum NLW:	01.01.2001	
UR/NR.:	129/2000	
Hinweis zum THV:		

Angaben der Senatsverwaltung für Stadtentwicklung und Umwelt:		Quelle: Senatsverwaltung für Stadtentwicklung und Umwelt
BRW/m ² :	600	

BRW-Nutzung:	W
BRW-GFZ:	0,4
BRW-Stichtag:	
Sanierungsgebiet:	
Wohnbaugesellschaften (im Umkreis von 1.000m):	DeGeWo Howoge Stadt und Land
Wohnbaugenossenschaften (im Umkreis von 1.000m):	EVM Berlin Erbbauverein Moabit Eingetragene Genossenschaft
Aktionskulisse Städtebauförderung:	
Entwicklungsbereich Produktion:	
Planungsrecht nach BauGB:	Bebauungsplan
B-Plan-Nr.	XIII - 11, 7 - 37Bf
Nummer des Bodenbelastungskatasters:	
Aussage zum Denkmalschutz:	Baudenkmal
Baublock:	
S-Bahn-Innenring:	

Fachressortbezogene Daten:

Quelle: Senatsverwaltung für Stadtentwicklung und Umwelt

Förderung nach GRW:	keine Angabe vorhanden
Förderung nach EFRE:	keine Angabe vorhanden
Förderung nach ESF:	keine Angabe vorhanden
Förderung durch Lottomittel:	keine Angabe vorhanden
sportlich relevante Grundstückskriterien:	keine Angabe vorhanden

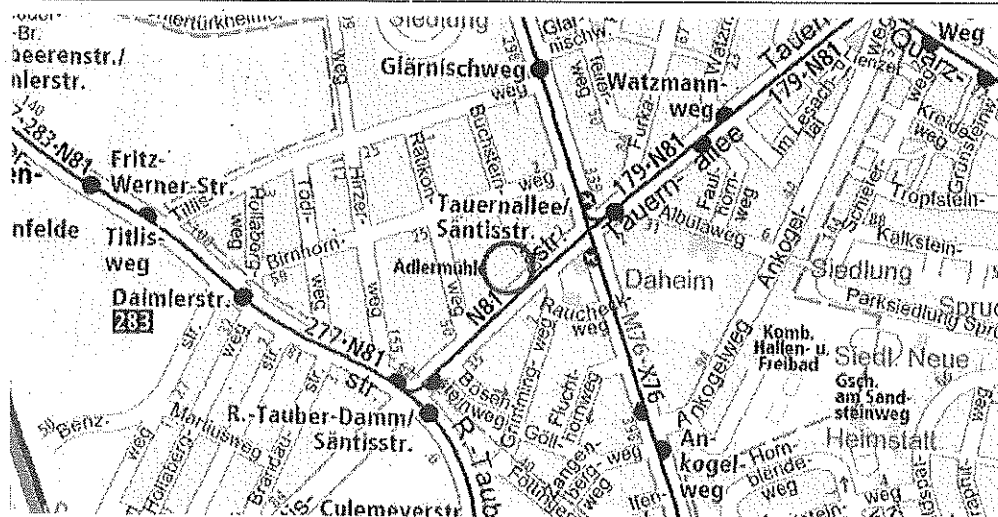
Angaben aus dem Bestandsverzeichnis:

Quelle: Landesweites Bestandsverzeichnis (Stand: 14.11.2014)

WE-Nr.:	
Quelle der WE-Nr.:	
Lagebezeichnung:	
Netto-Grundfläche (NGF):	
Brutto-Grundfläche (BGF):	
Anzahl Gebäude:	
Nutzung nach BWZ:	Sondersportanlagen

Benutzer:

Erstellt für:	Frau Daniela Schumann, Bezirksamt Tempelhof-Schöneberg von Berlin
Erstellt am:	08.11.2021

Karten:

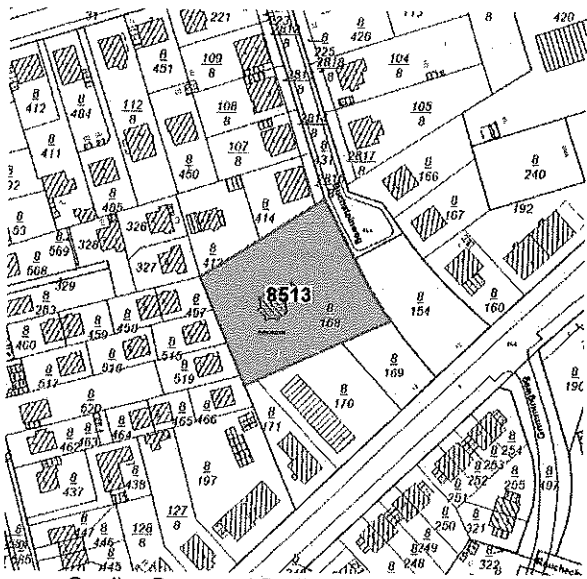
Quelle: © 2016 Kartographie Berliner Verkehrsbetriebe (BVG) – BVG-0037.16



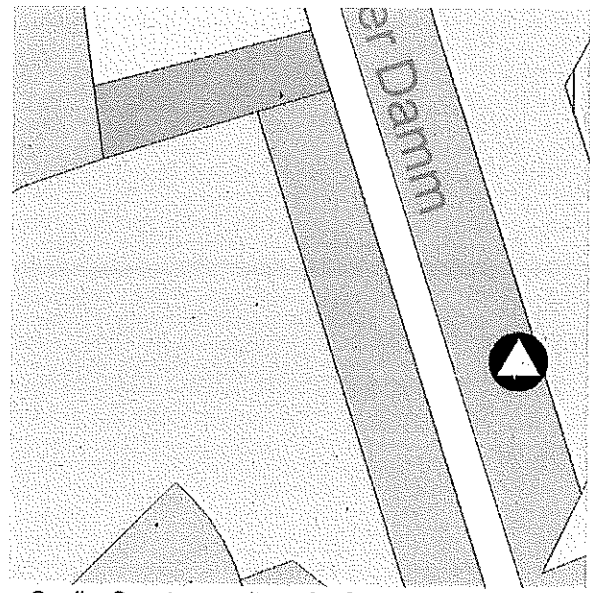
Quelle: Geoportal Berlin/ Luftbild 2017



Quelle: Senatsverwaltung für Stadtentwicklung und Wohnen



Quelle: Geoportal Berlin / ALK Berlin + BIM



Quelle: Senatsverwaltung für Stadtentwicklung und Wohnen