

Zone I: Bayerischer Platz

Zone III: Barbarossaplatz

Zone V: Großgörschenstraße

Zone IV: Kaiser-Wilhelm-Platz

Zone VI: Schöneberger Insel

Zone VIII: Manfred-von-Richthofen-Straße

Zone II: Volkspark

Zone VII: St. Joseph Krankenhaus

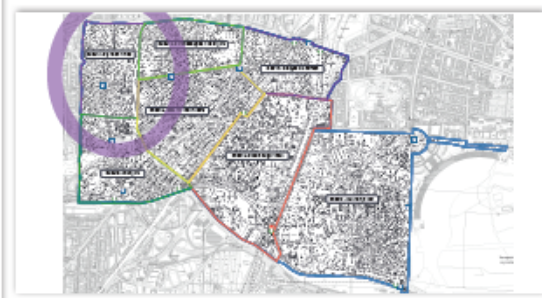
Legende [ohne Maßstab]

Einteilung der Parkraumbewirtschaftungszonen

Parkraumbewirtschaftungszone













mögl. Zuweisung zu zwei benachbarten Zonen

Gebiet 1 »Bayerischer Platz«



Parkraumangebot

Legende (ohne Maßstab)

- | | | | |
|---|--|---|--|
|  | ohne Beschränkung |  | Behindertenparkstände |
|  | eingeschränktes Haltewerbot aufgrund geringer Straßenbreite, ohne Beschilderung |  | Parkstände mit E-Ladestation |
|  | Haltewerbot |  | Anzahl der öffentlichen Parkstände |
|  | Eingeschränktes Haltewerbot temporäres Haltewerbot (i.d.R. Z. 283, Zz Mo-Fr 7-16 h, Be- und Entladen frei) |  | Anzahl der halböffentlichen Parkstände |
|  | |  | Sammelanlagen |
|  | mit Parkscheibe (i.d.R. Z. 314, Zz Mo-Fr 9-16 h, 1 Stunde) | | |
|  | Baustelle | | |