

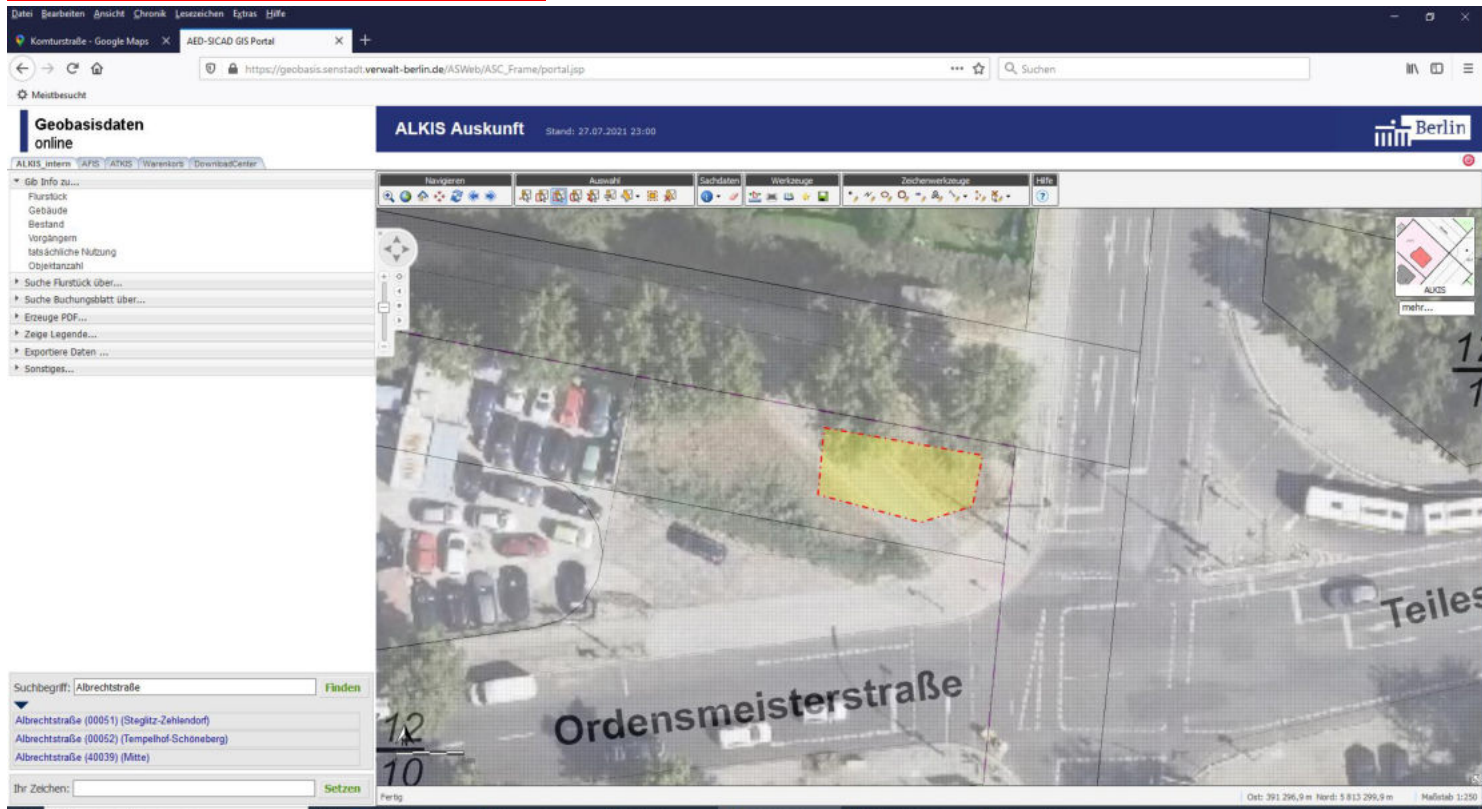


12105 Berlin, Alboinplatz o. Nr., Flurstück 8/1, Fahrtrichtung Eythstr.

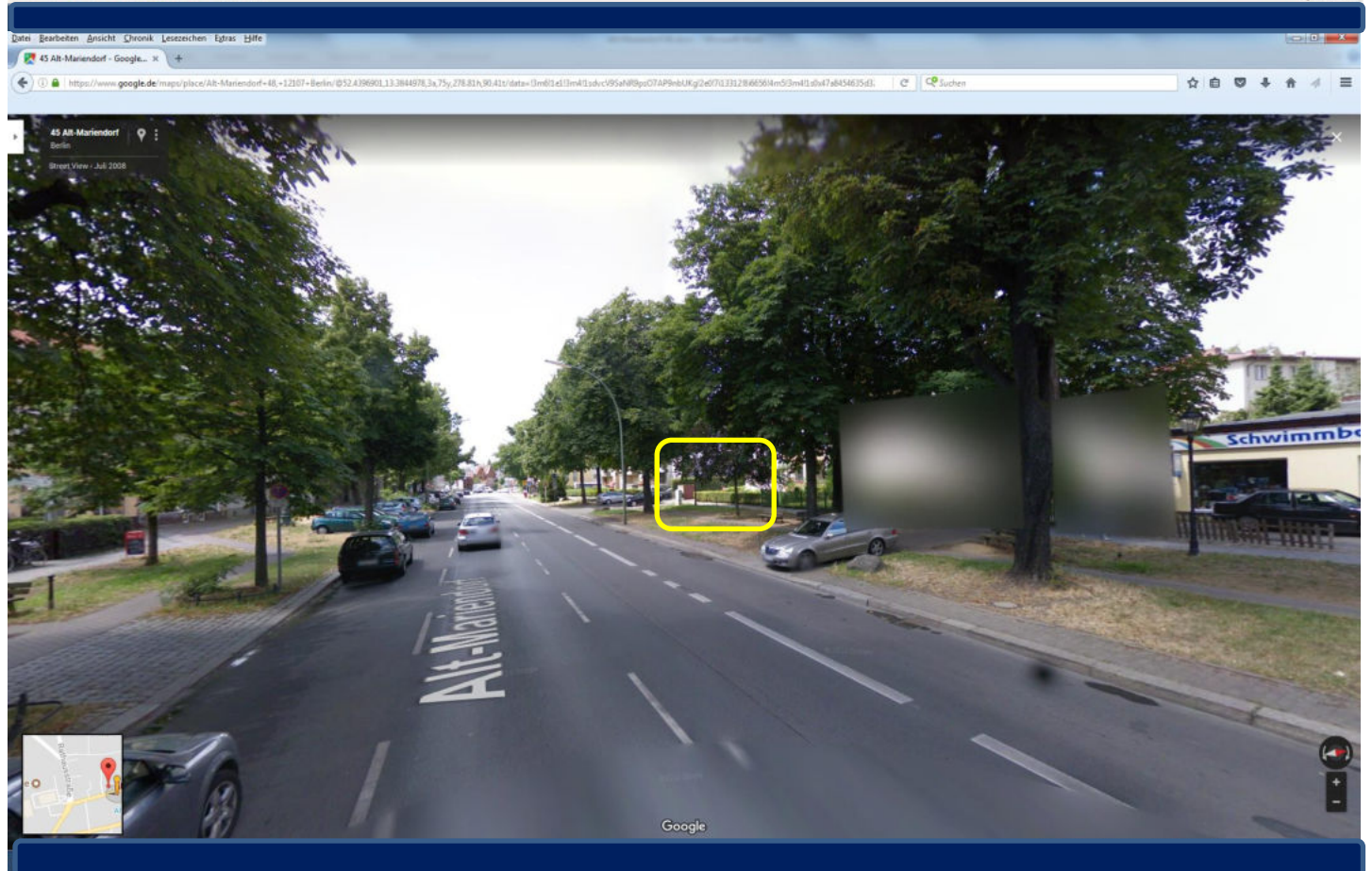
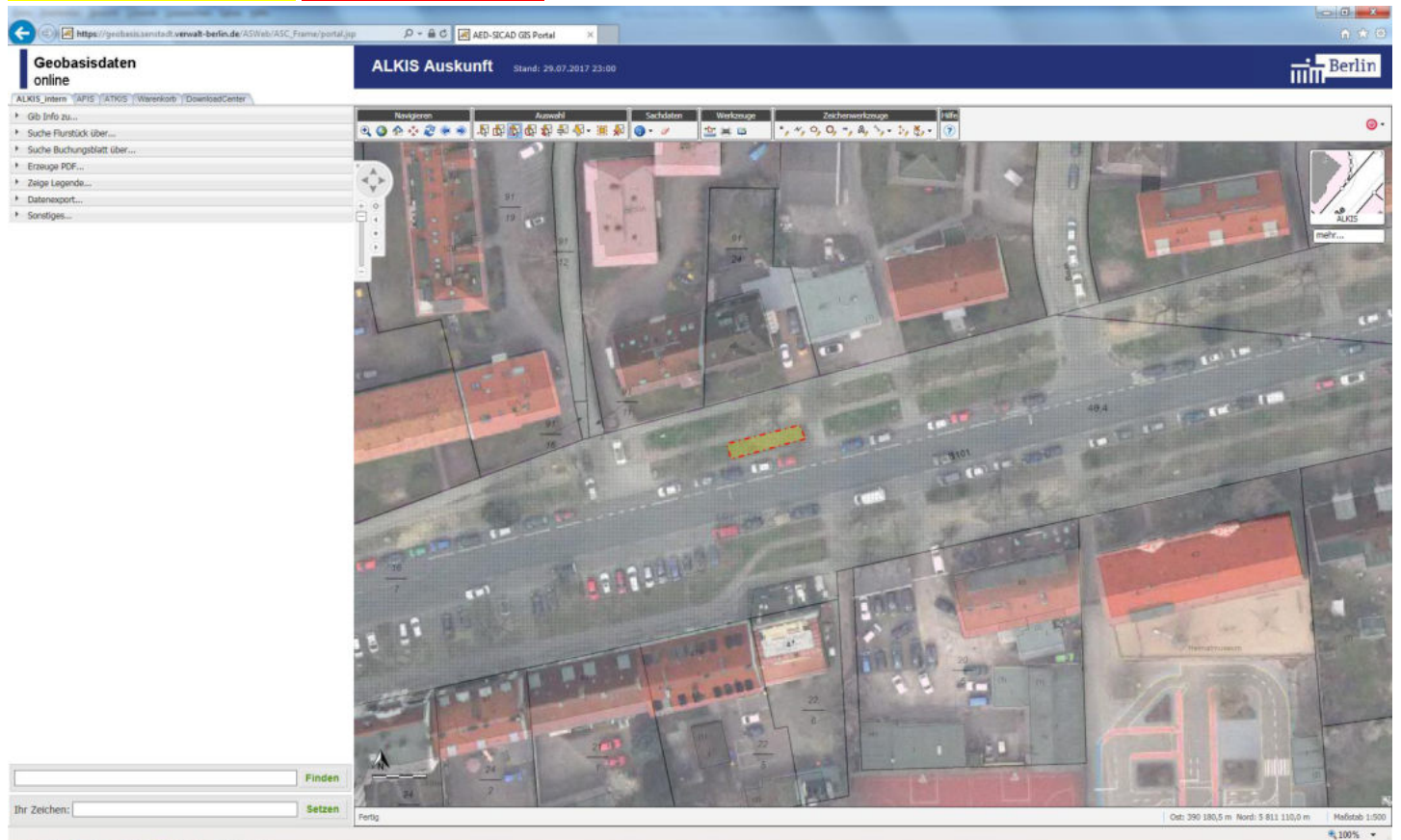
nur links vom Verkehrszeichen 283 (innerhalb der gelb markierten Fläche möglich) !



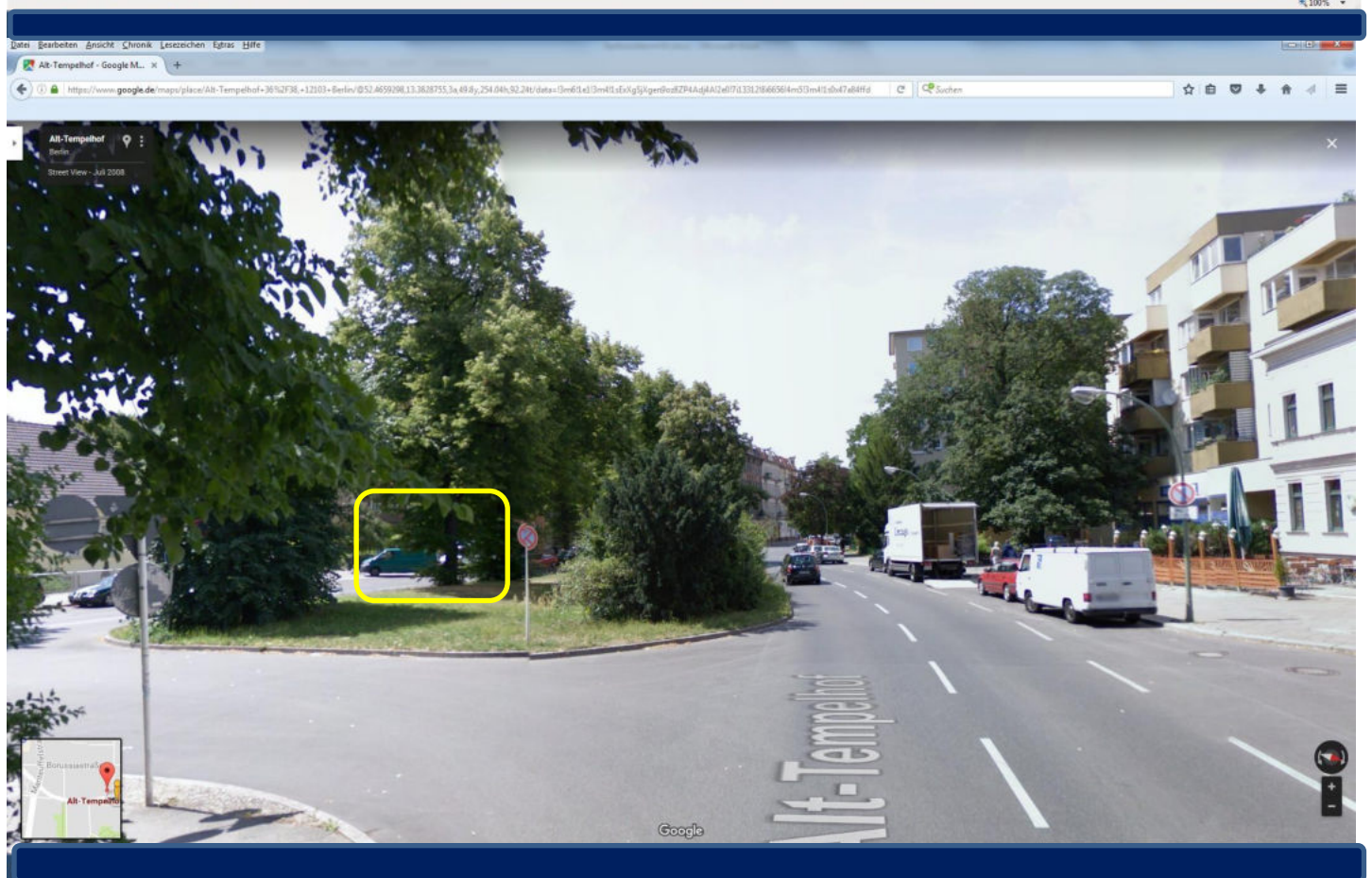
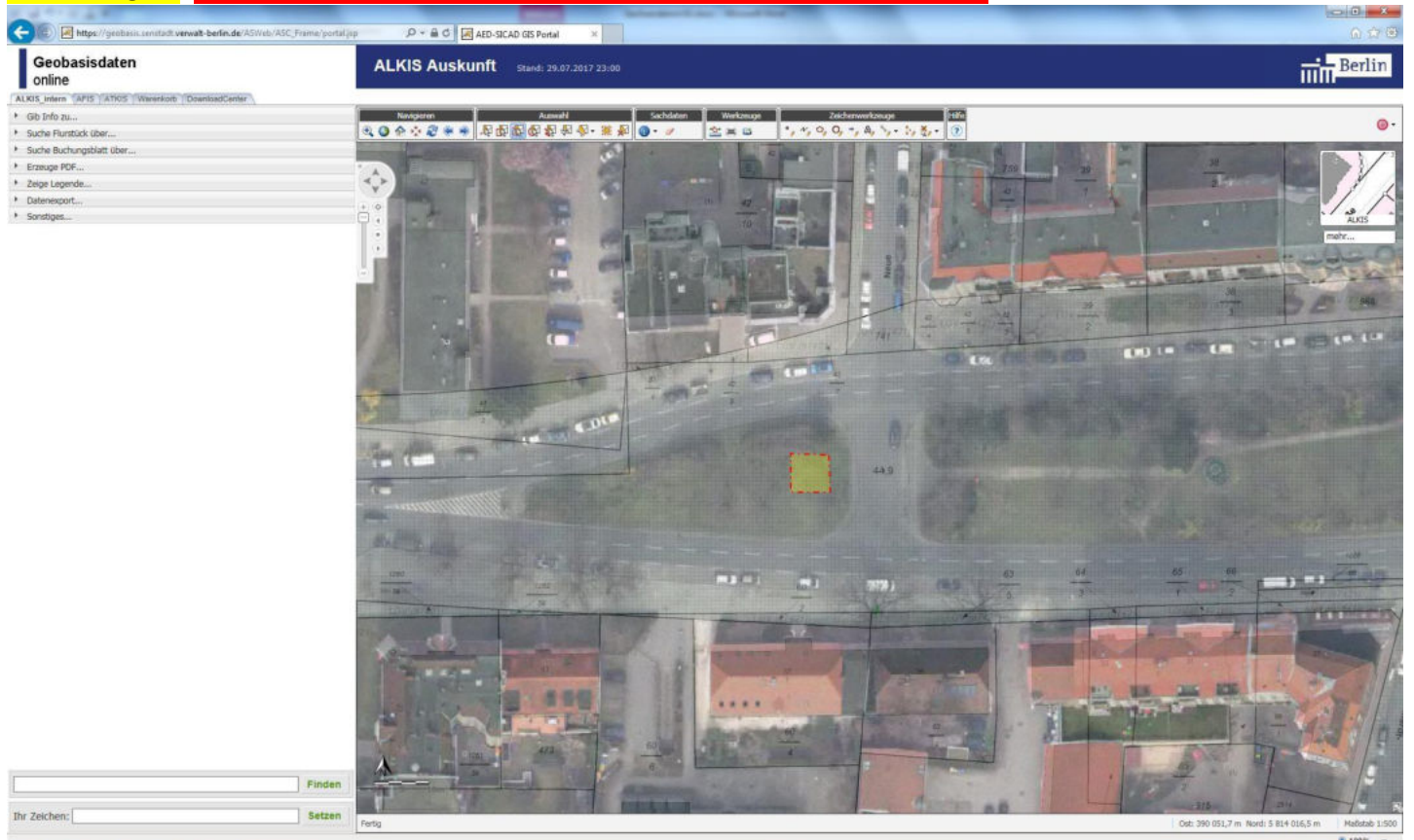
12099 Berlin, Albrechtstr. o. Nr., Flurstück 1250 / 110 (Konturstr. / Ordensmeisterstr.), **Höhe der Baumkronen beachten / nicht im rot markierten Bereich !**



12107 Berlin, Alt-Mariendorf 48 (→ Rathausstr.) Aufstellung innerhalb der gelb markierten Fläche möglich, ggf. schräg zur Fahrbahn (Radweg beachten !)

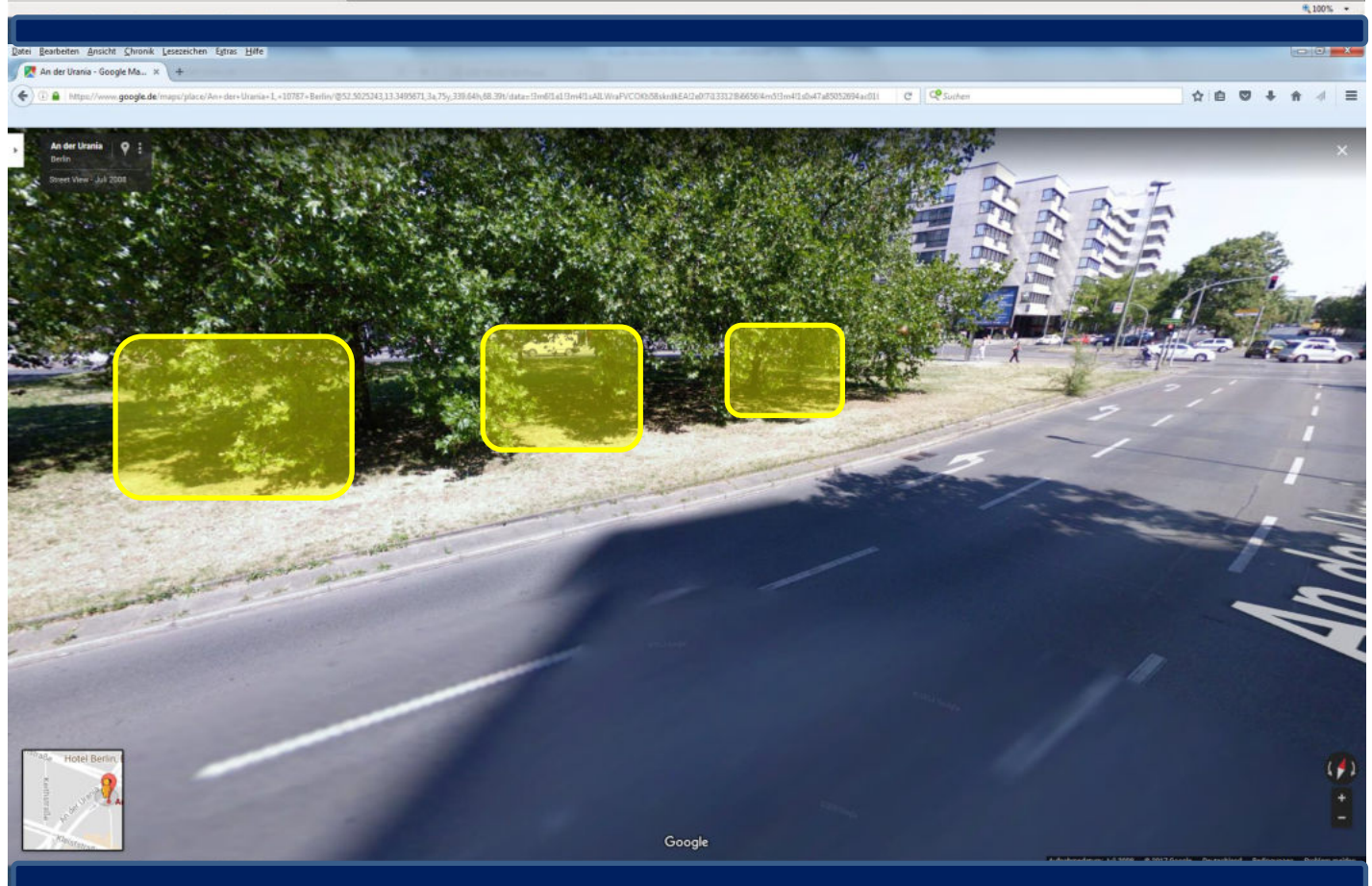
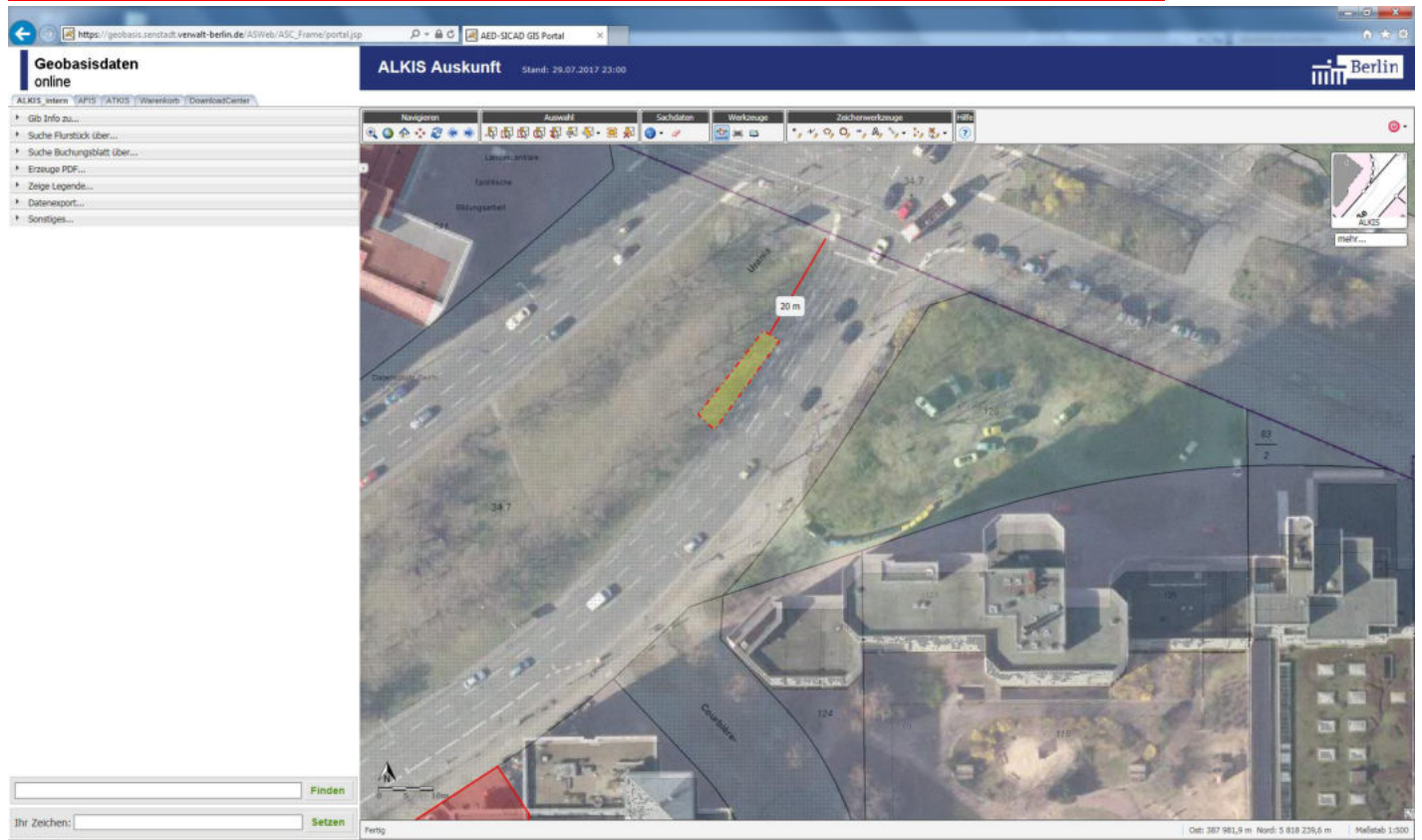


12103 Berlin, Alt-Tempelhof 36 ggü. (Mittelstreifen → Berlinickeplatz) **Aufstellung innerhalb der gelb markierten Fläche möglich. Mindestens vier Meter Abstand zu den Fahrbahnrändern einhalten**

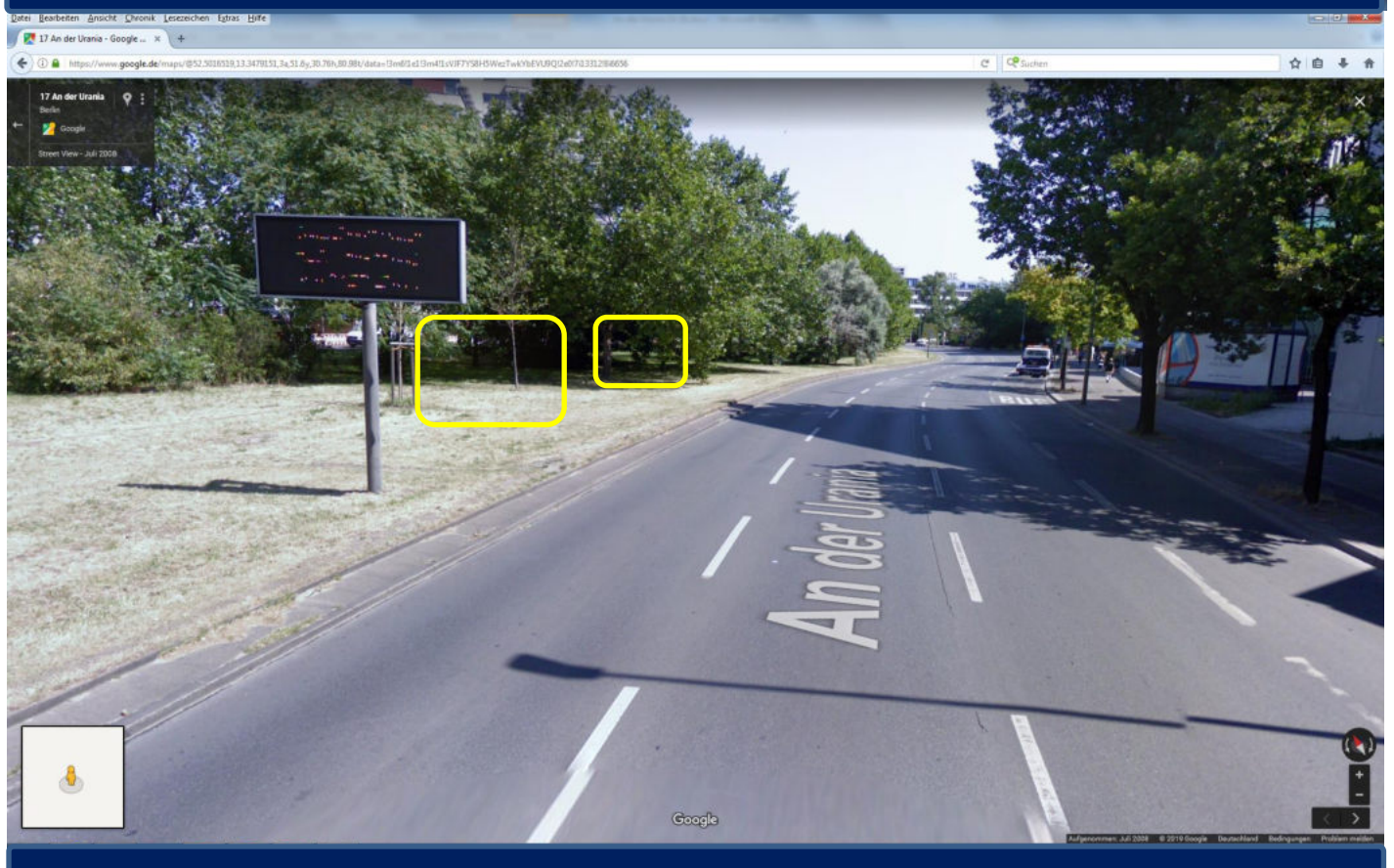
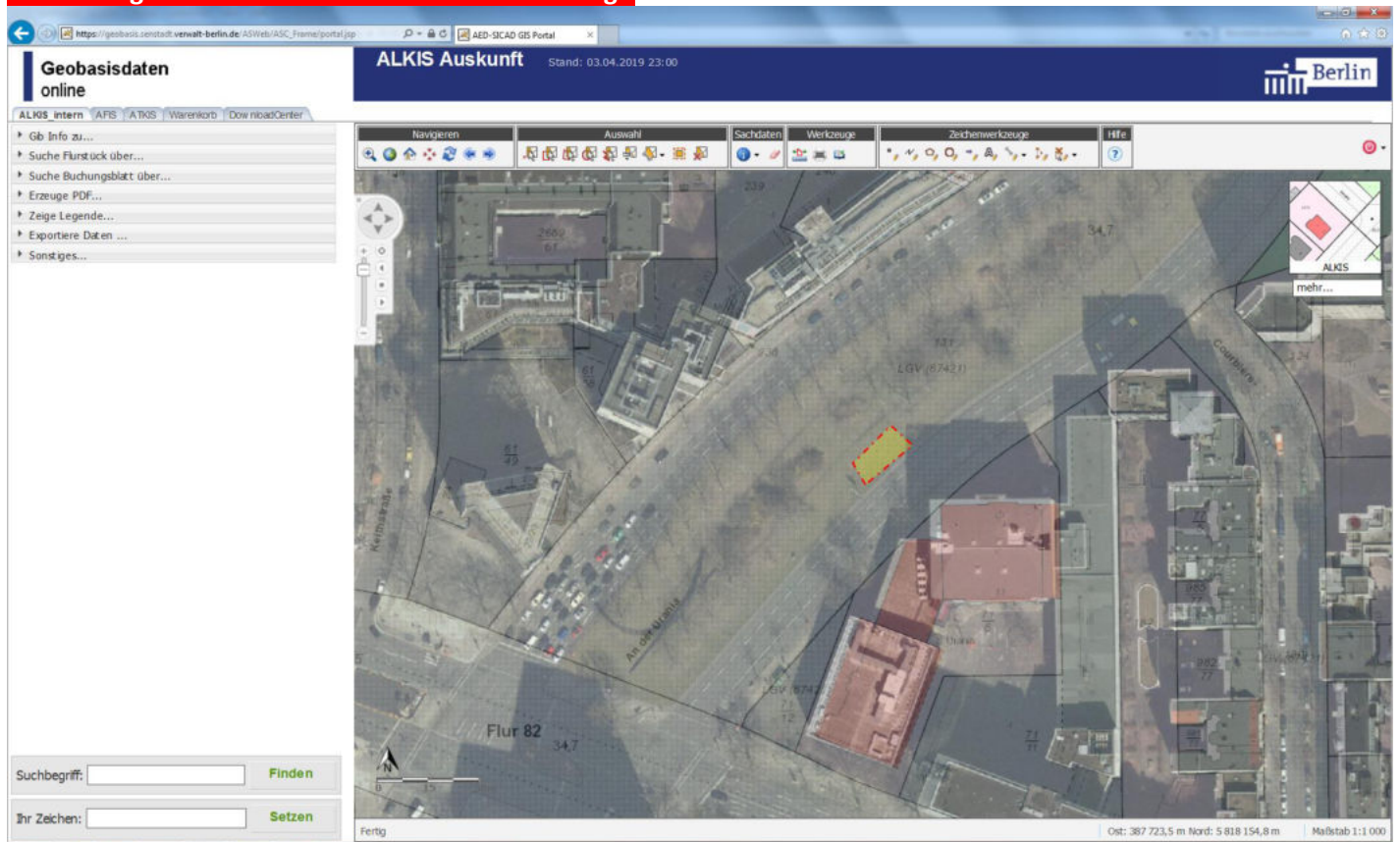


10787 Berlin, An der Urania 1 ggü. (Mittelstreifen) Aufstellung innerhalb der gelb markierten Fläche möglich.

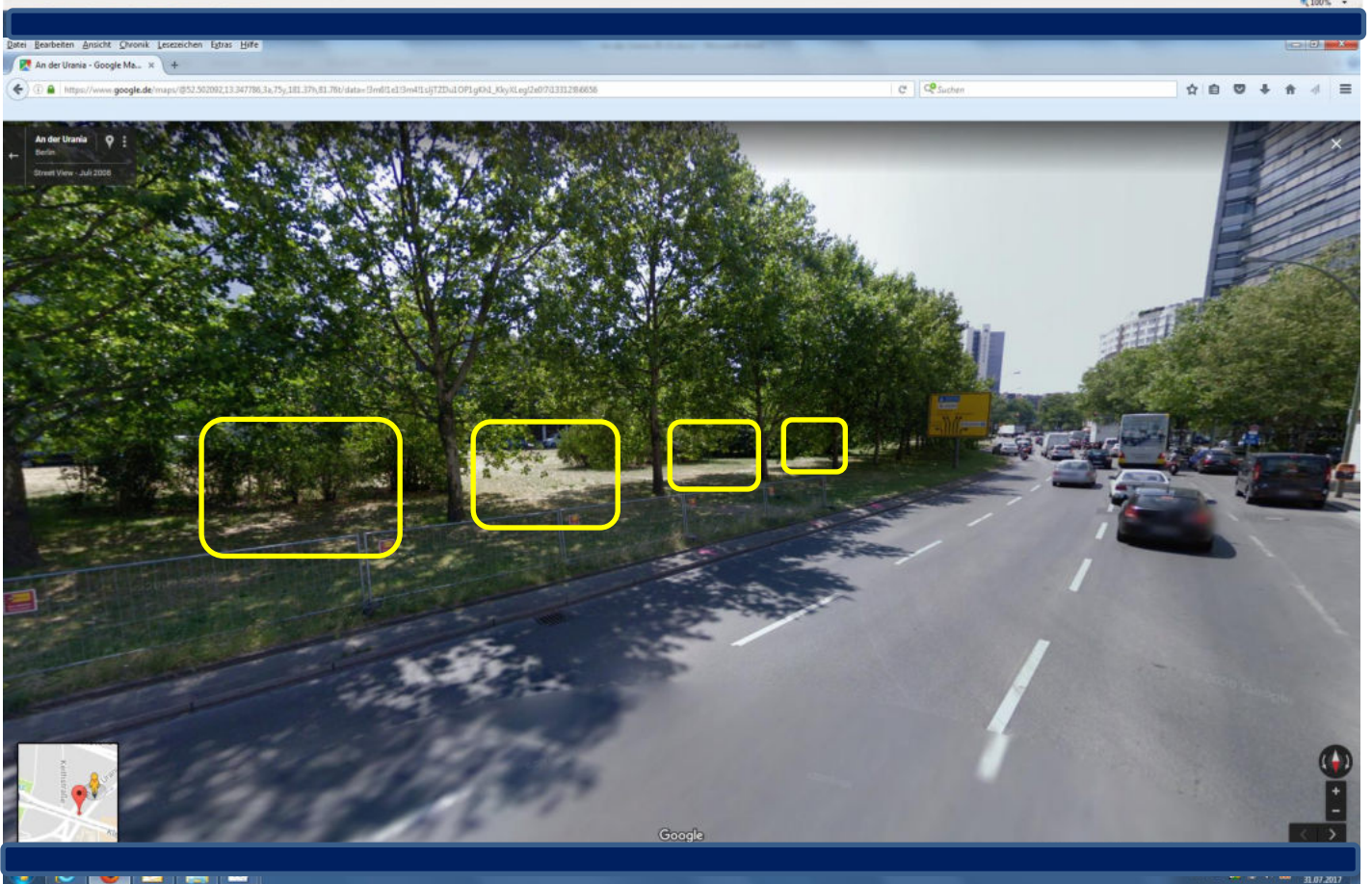
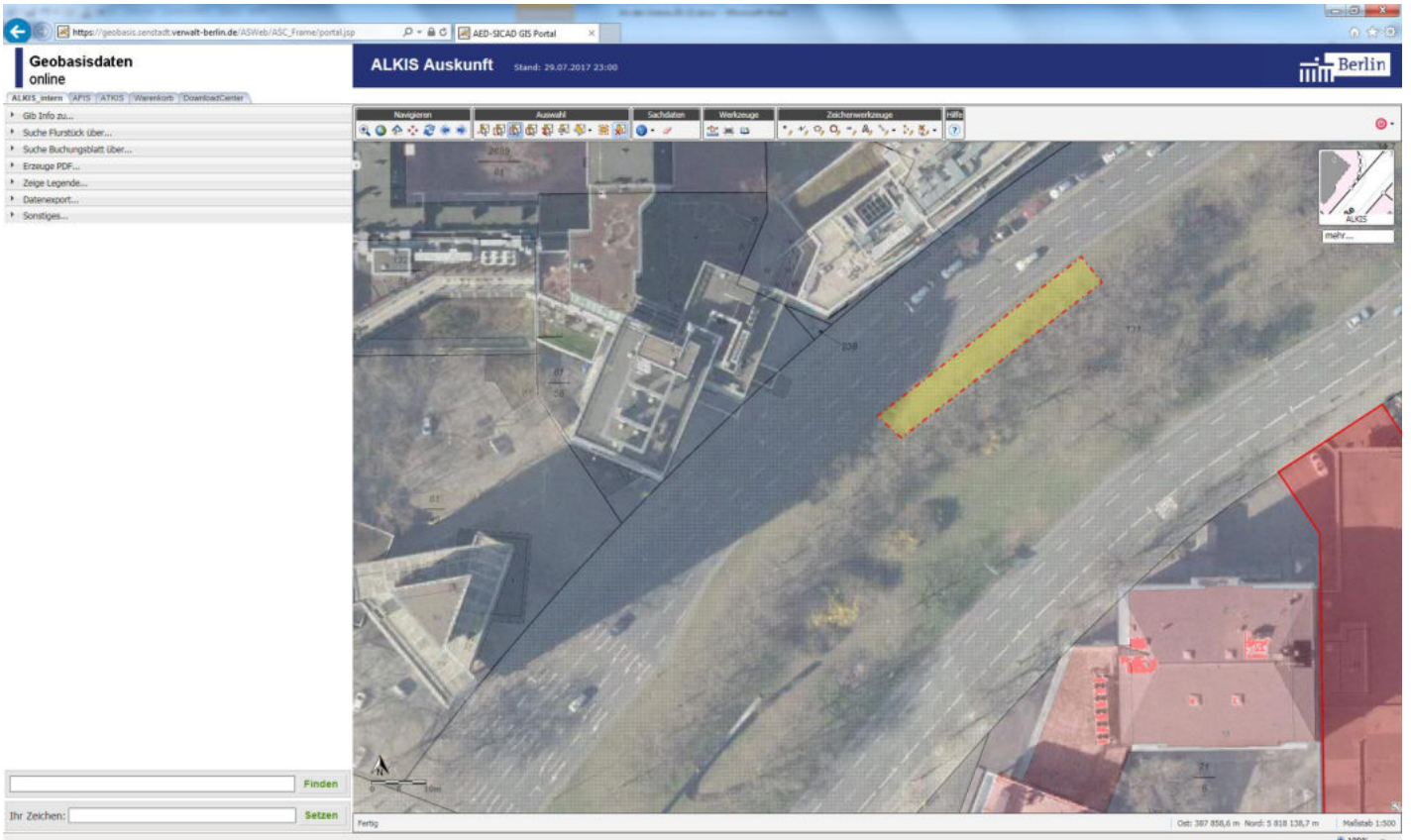
Aufstellung in Höhe der letzten beiden Richtungspfeile (Vz. 297) vor der Kreuzung nicht zulässig !



10787 Berlin, An der Urania 13-15 ggü. (Mittelstreifen) **Aufstellung innerhalb der gelb markierten Fläche möglich.**
Aufstellung vor der Informationstafel nicht zulässig !


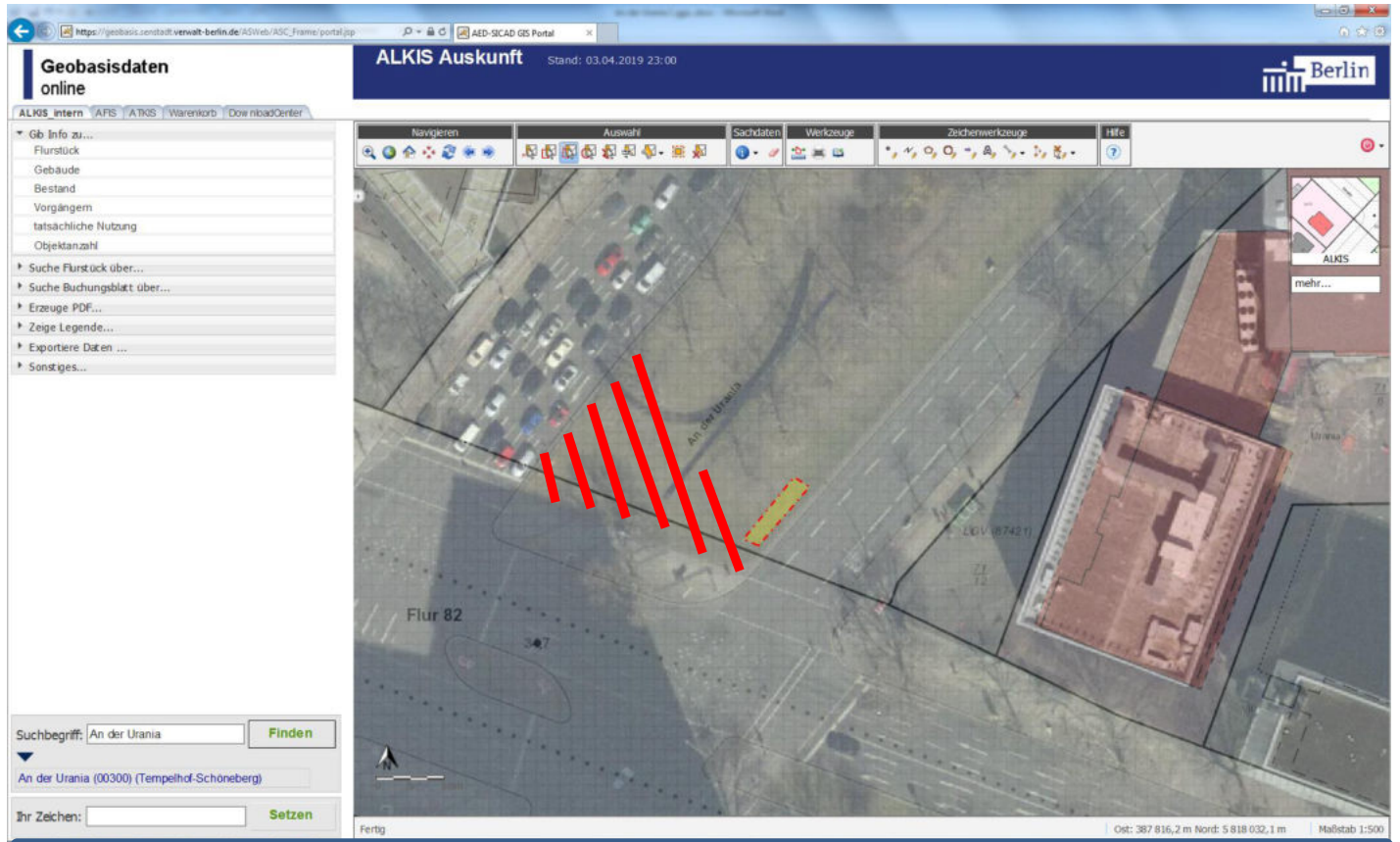


10787 Berlin, An der Urania 14-16 ggü. (Mittelstreifen) **Aufstellung innerhalb der gelb markierten Fläche möglich.**
Das Verkehrszeichen 439 darf nicht verstellt werden !

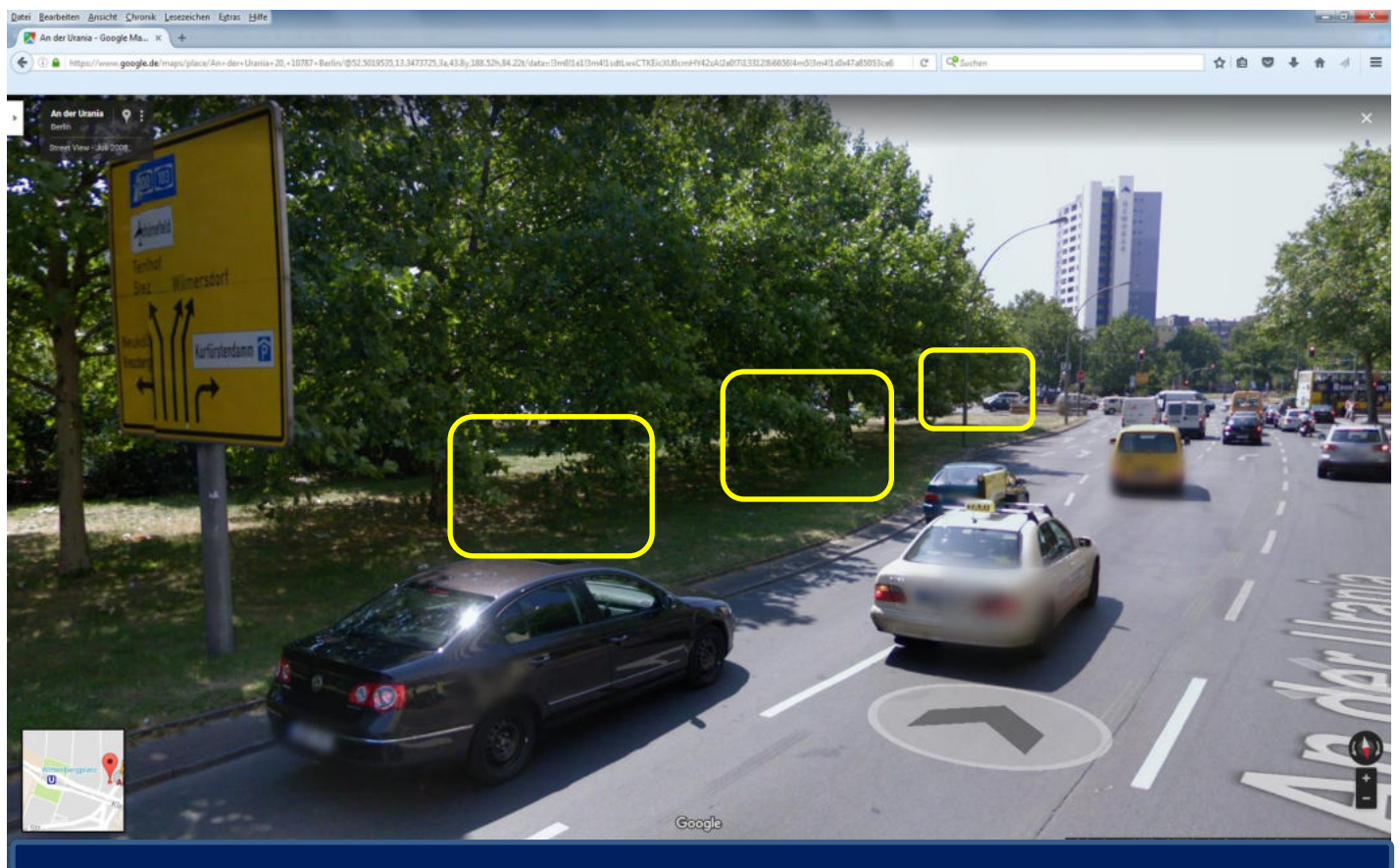
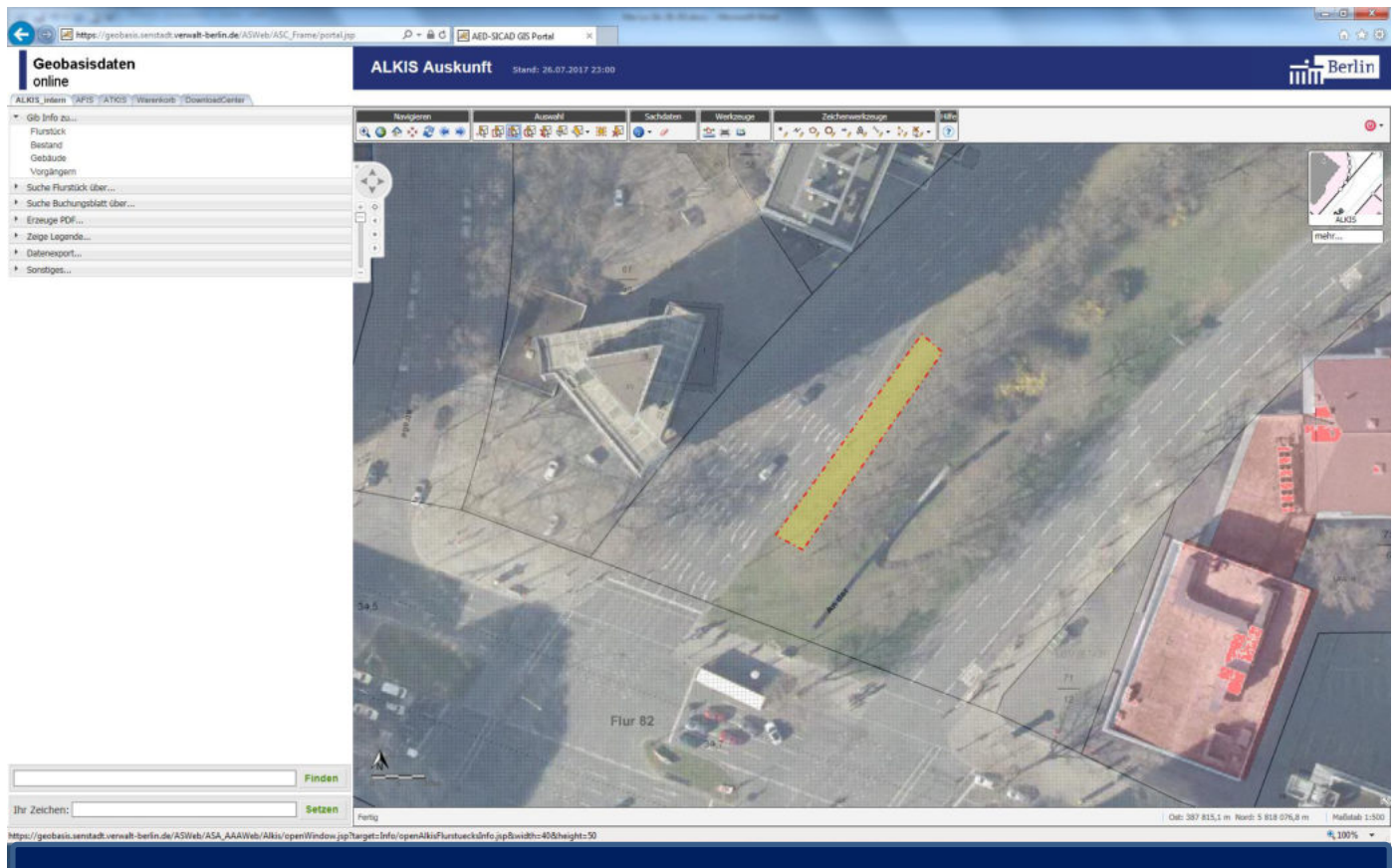


10787 Berlin, An der Urania 17 ggü. (Mittelstreifen) Aufstellung innerhalb der gelb markierten Fläche möglich.

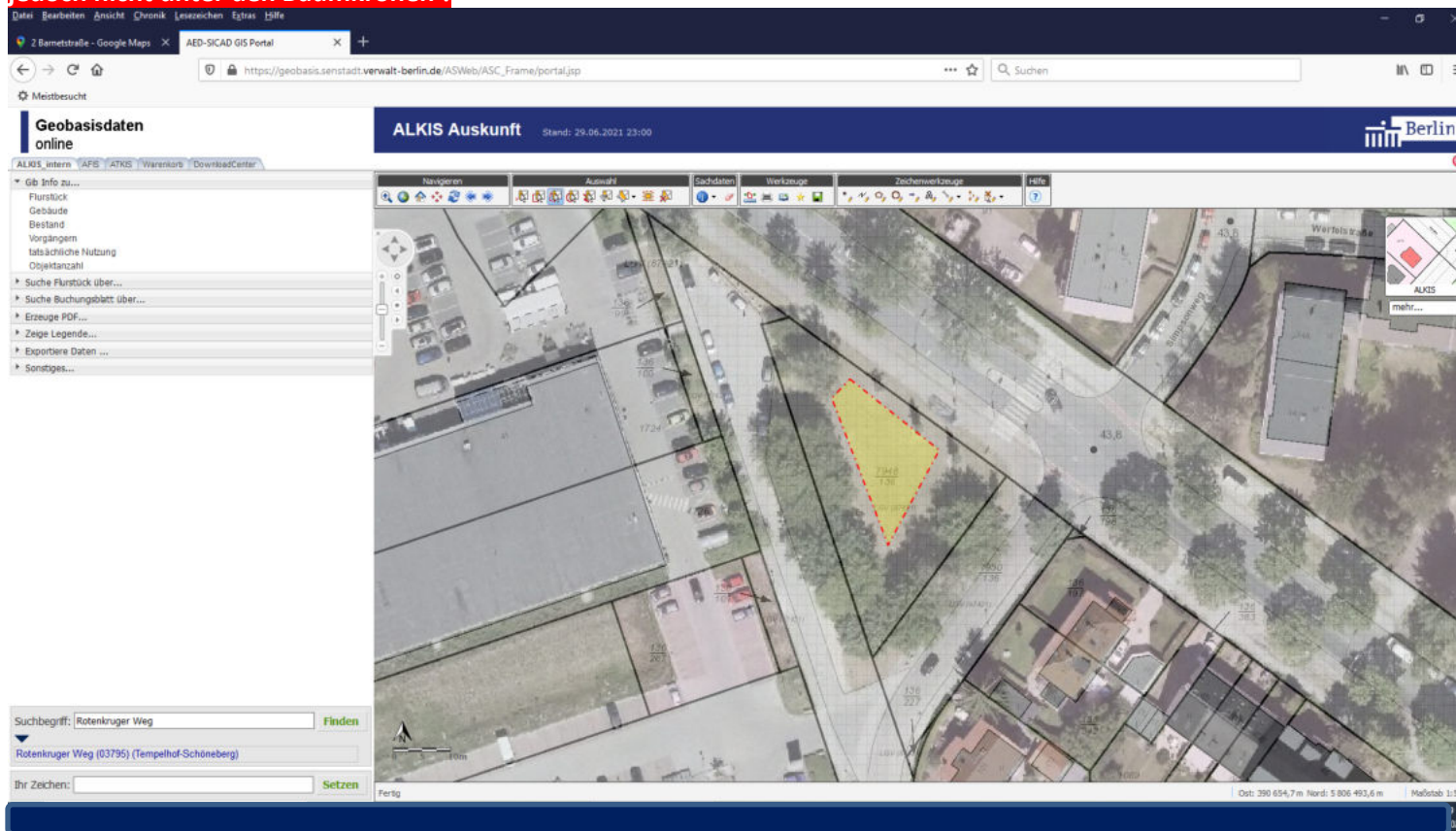
Aufstellung in Bereich der roten Schraffierung nicht zulässig !



10787 Berlin, An der Urania 20-22 ggü. (Mittelstreifen) Aufstellung innerhalb der gelb markierten Fläche möglich.
Aufstellung in Höhe der letzten beiden Richtungspfeile (Vz. 297) vor der Kreuzung nicht zulässig !



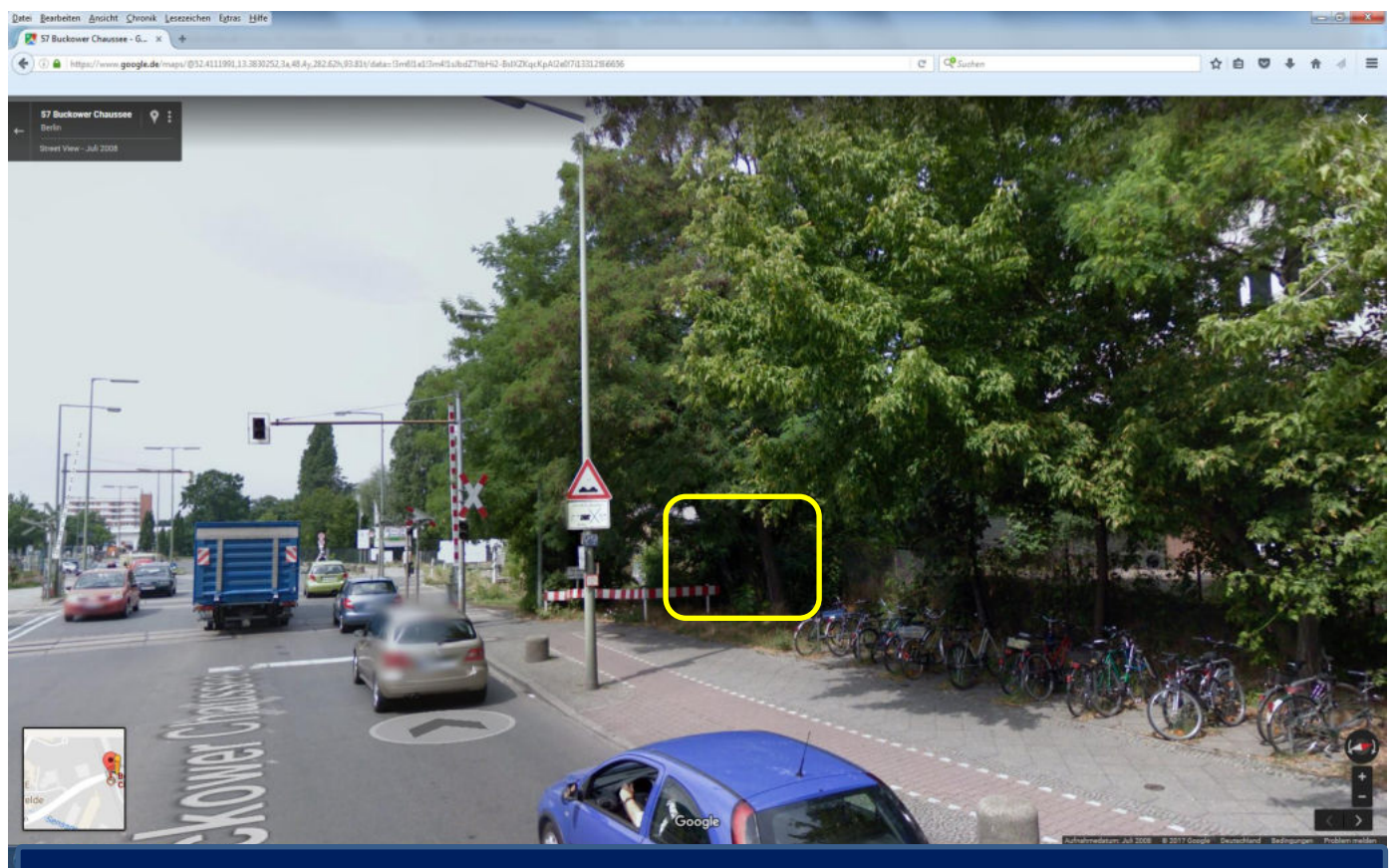
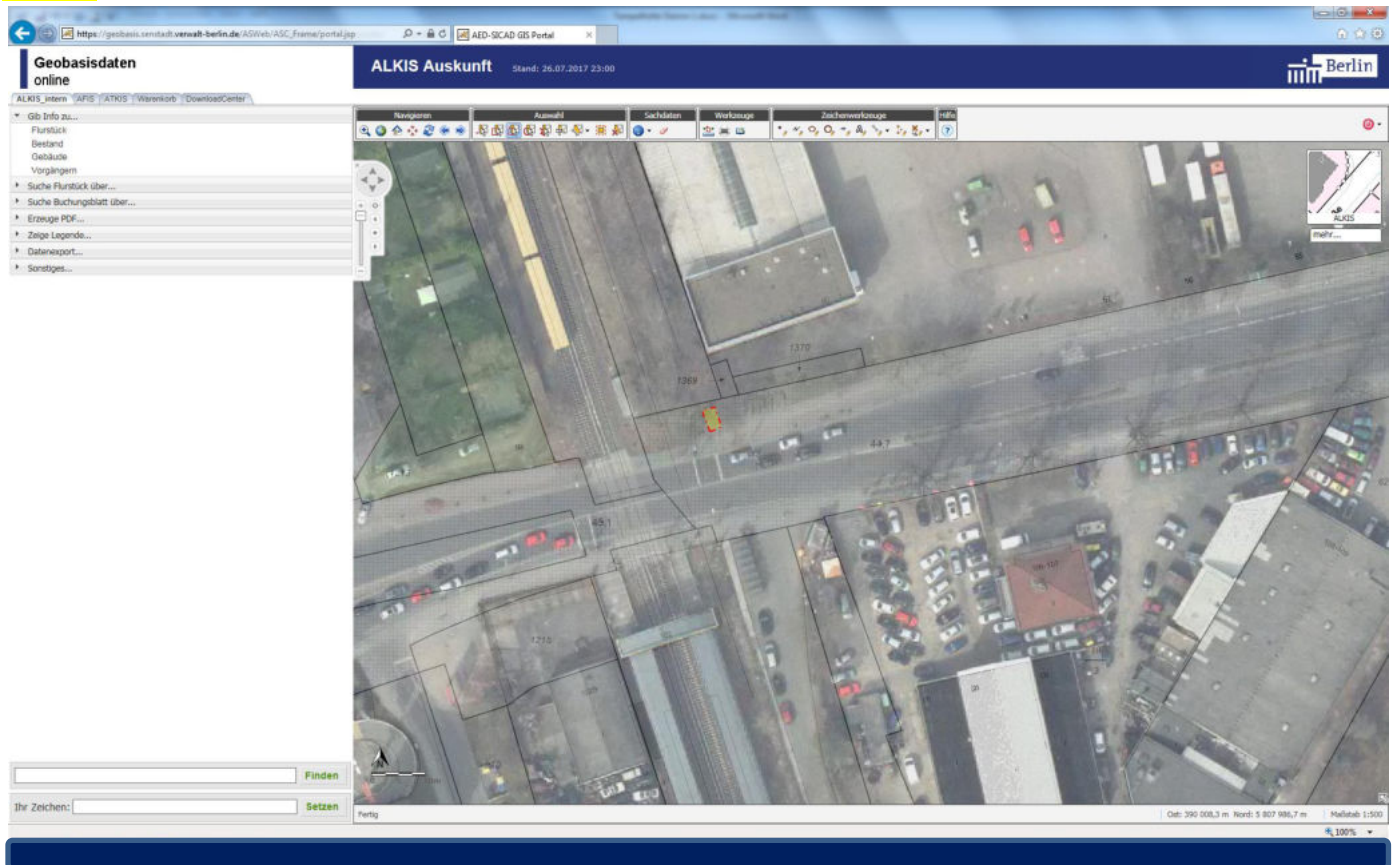
12305 Berlin, Barnetstr. Ecke Nuthestr. o. Nr., Flurstück 7948/136, **innerhalb der gelb markierten Fläche möglich, jedoch nicht unter den Baumkronen !**



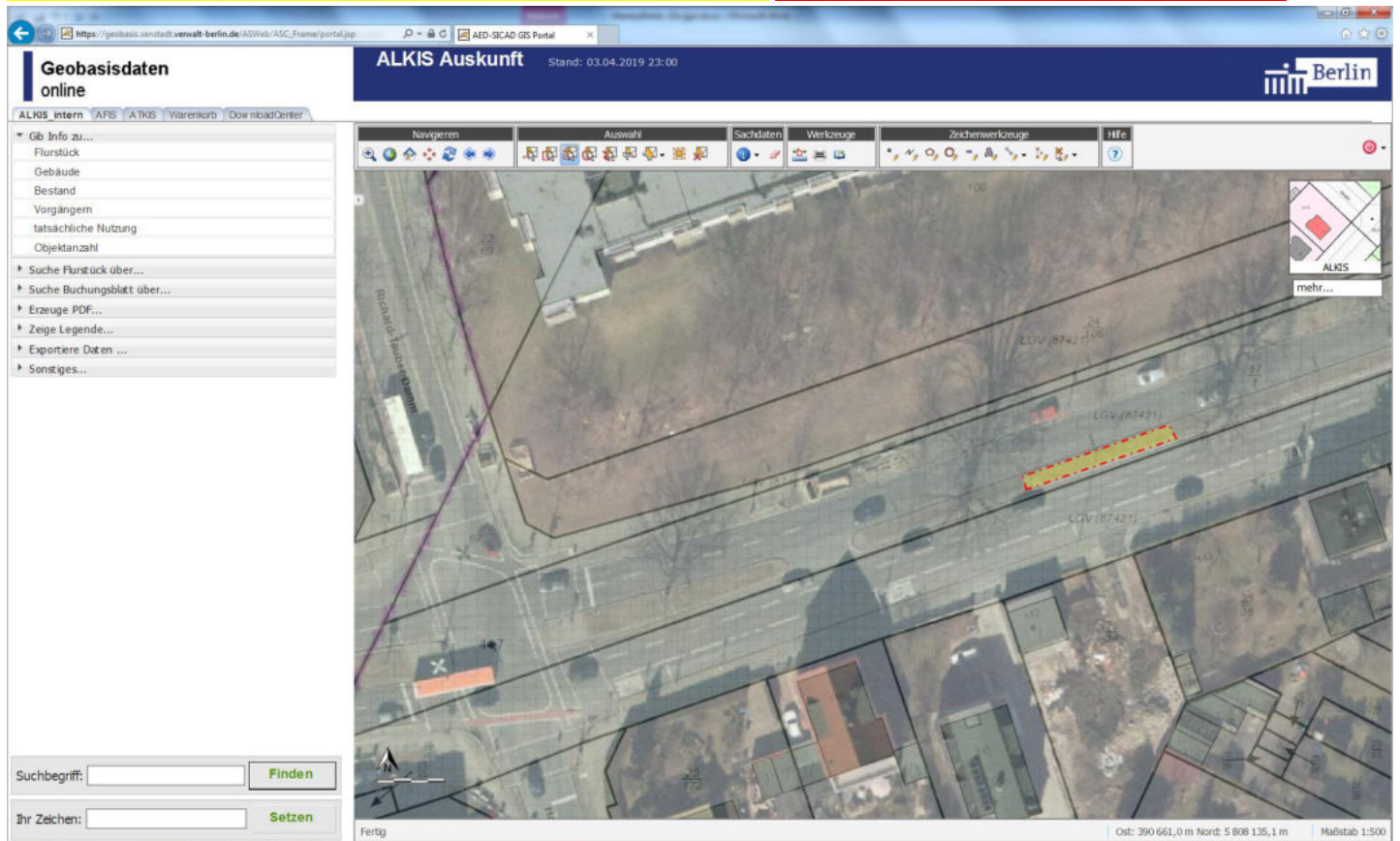
12305 Berlin, Buckower Chaussee 23, **nur in Höhe des Verkehrszeichen 283 (innerhalb der gelb markierten Fläche möglich) !**



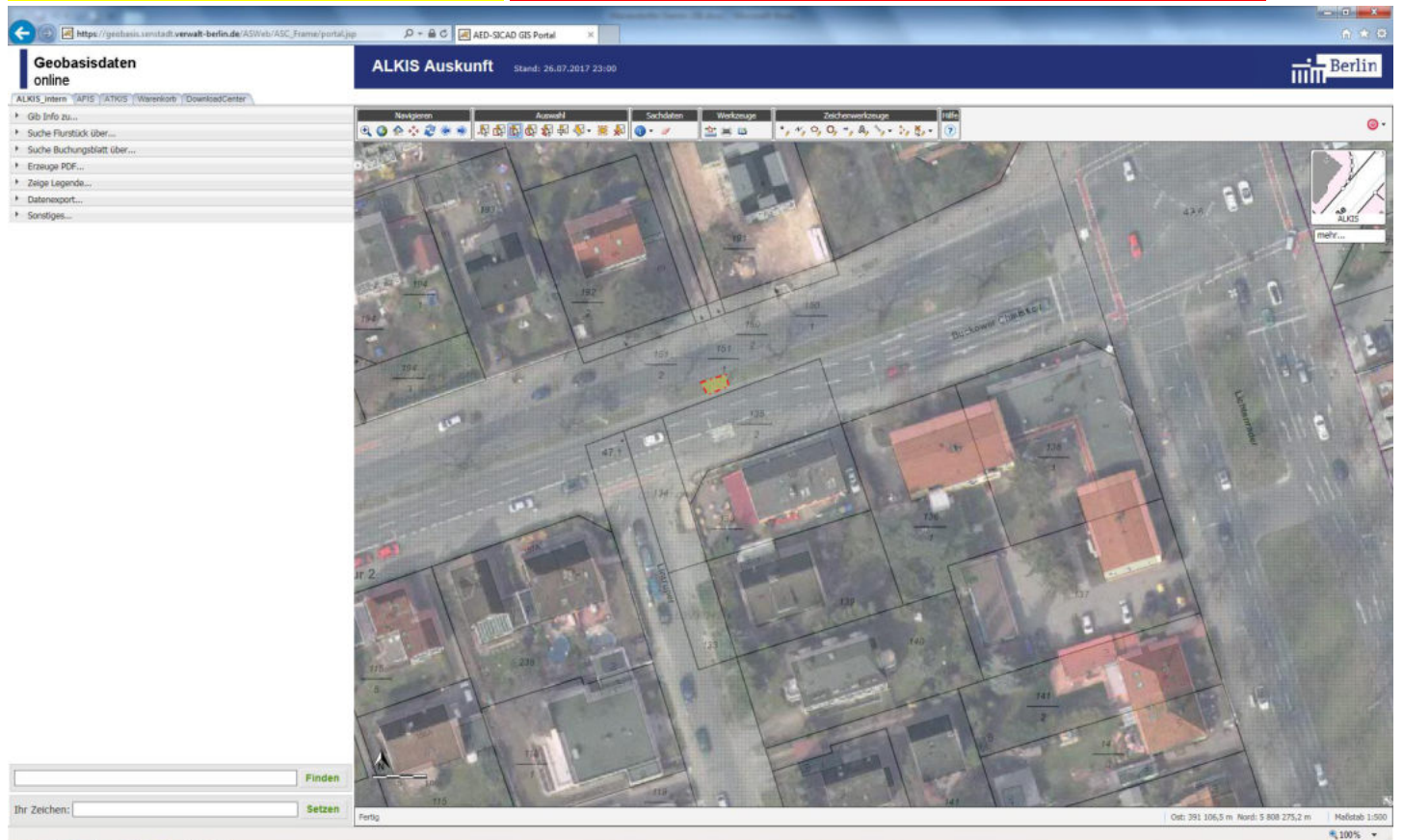
12277 Berlin, Buckower Chaussee 57, neben Lichtmast 89, Aufstellung nur innerhalb der gelb markierten Fläche möglich



12305 Berlin, Buckower Chaussee 142-143 ggü. (Mittelstreifen → Lichtenrader Damm) Aufstellung innerhalb der gelb markierten Fläche möglich, schräg oder parallel zur Fahrbahn (unbedingt Schrammbordmaße beachten !)



12305 Berlin, **Buckower Chaussee 160 ggü. (Mittelstreifen)** Aufstellung nur an der im Foto markierten Fläche möglich, schräg oder parallel zur Fahrbahn, **keine Aufstellung ab dem Bereich der Abbiegespur -> Kreuzung !**




12161 Berlin, Bundesallee ggü. 132-133 (Mittelstreifen) auf Abstand von Baumkronen plus 1,50 m achten und nur schräg zur Fahrbahn; Nur noch für das Jahr 2026 möglich, da im Herbst Neuanpflanzungen von Bäumen erfolgen.


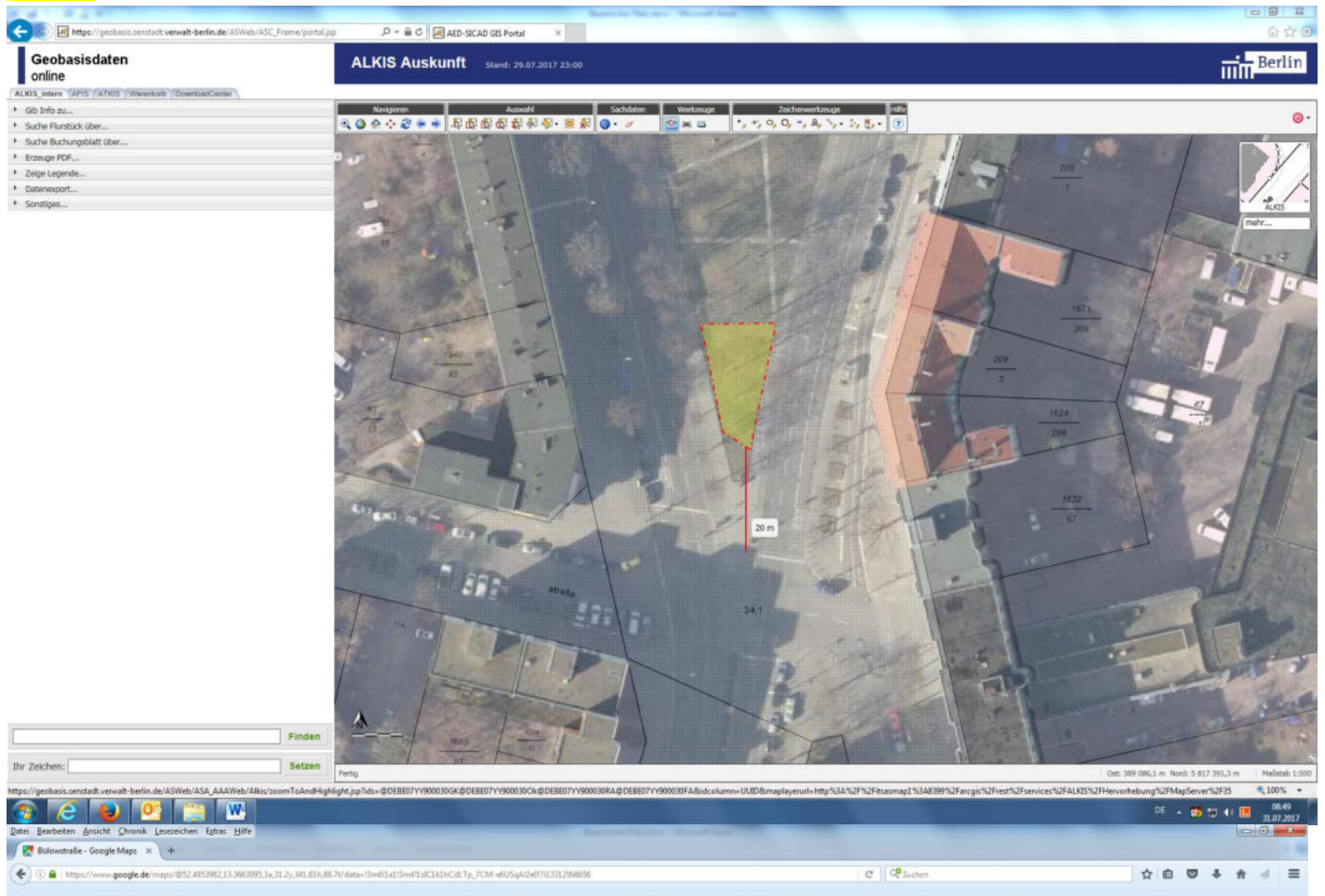


12161 Berlin, Bundesallee 141 ggü. (Mittelstreifen), Fahrtrichtung Südwestkorso / Varziner Str.

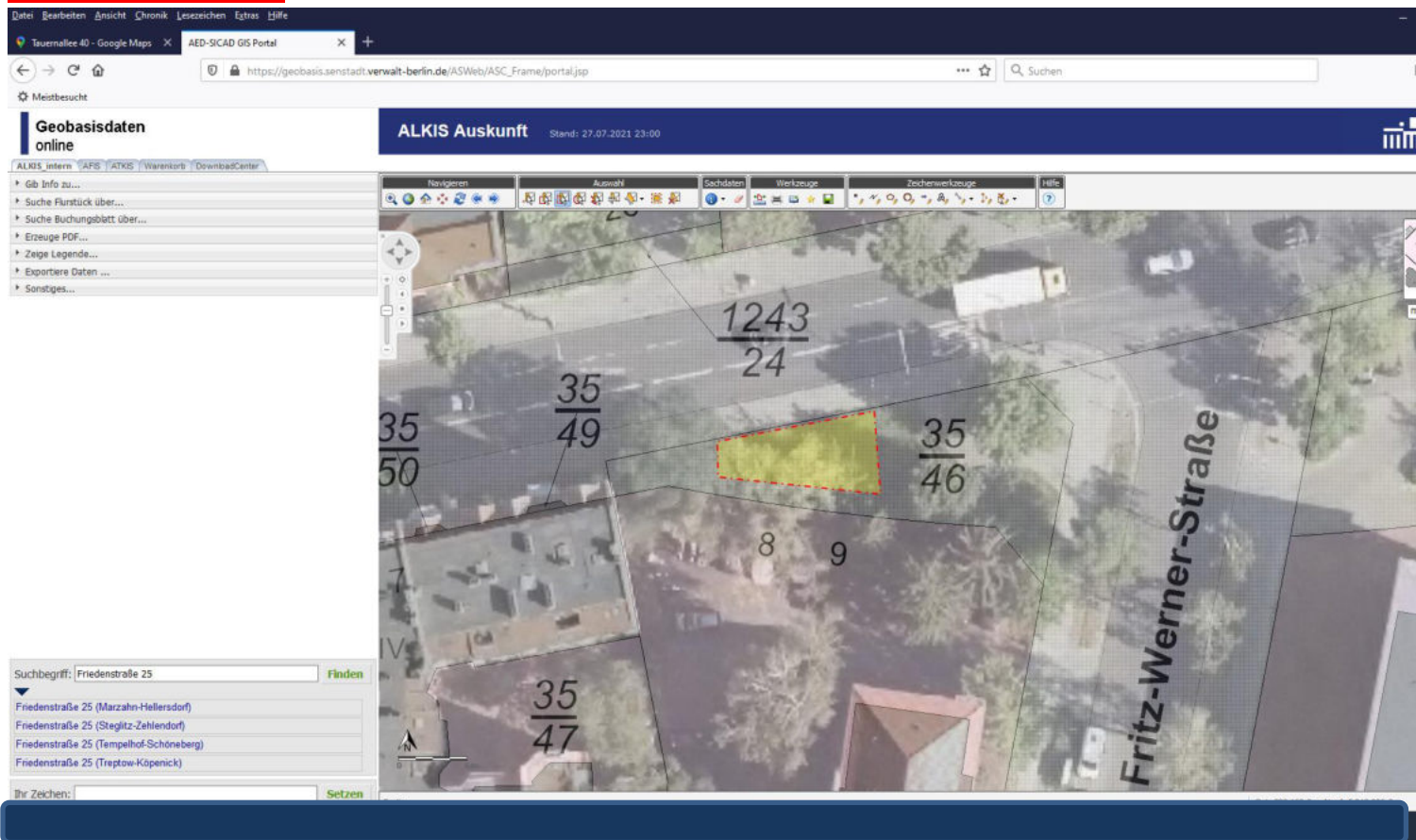
Aufstellung ggf. schräg oder parallel zur Fahrbahn



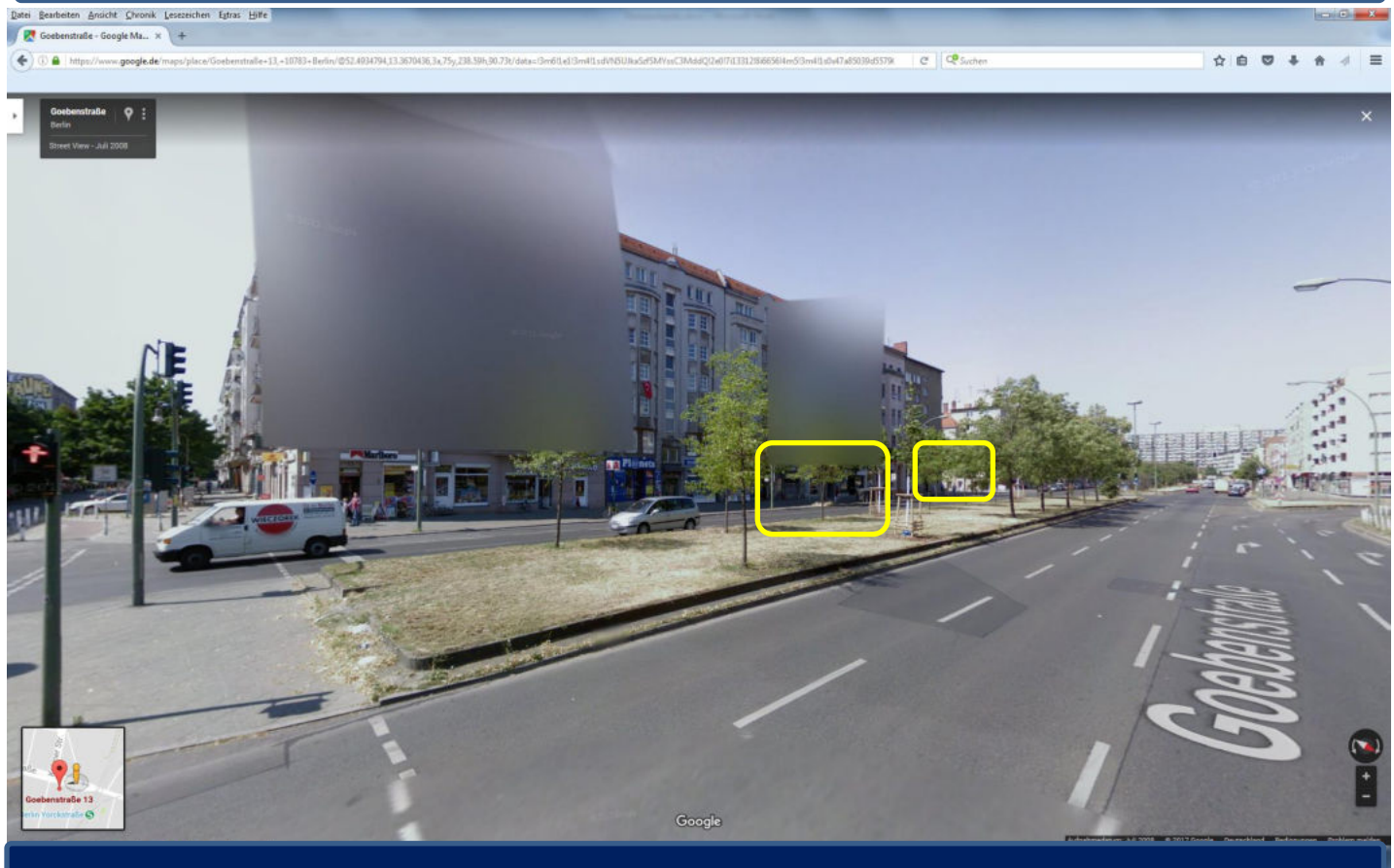
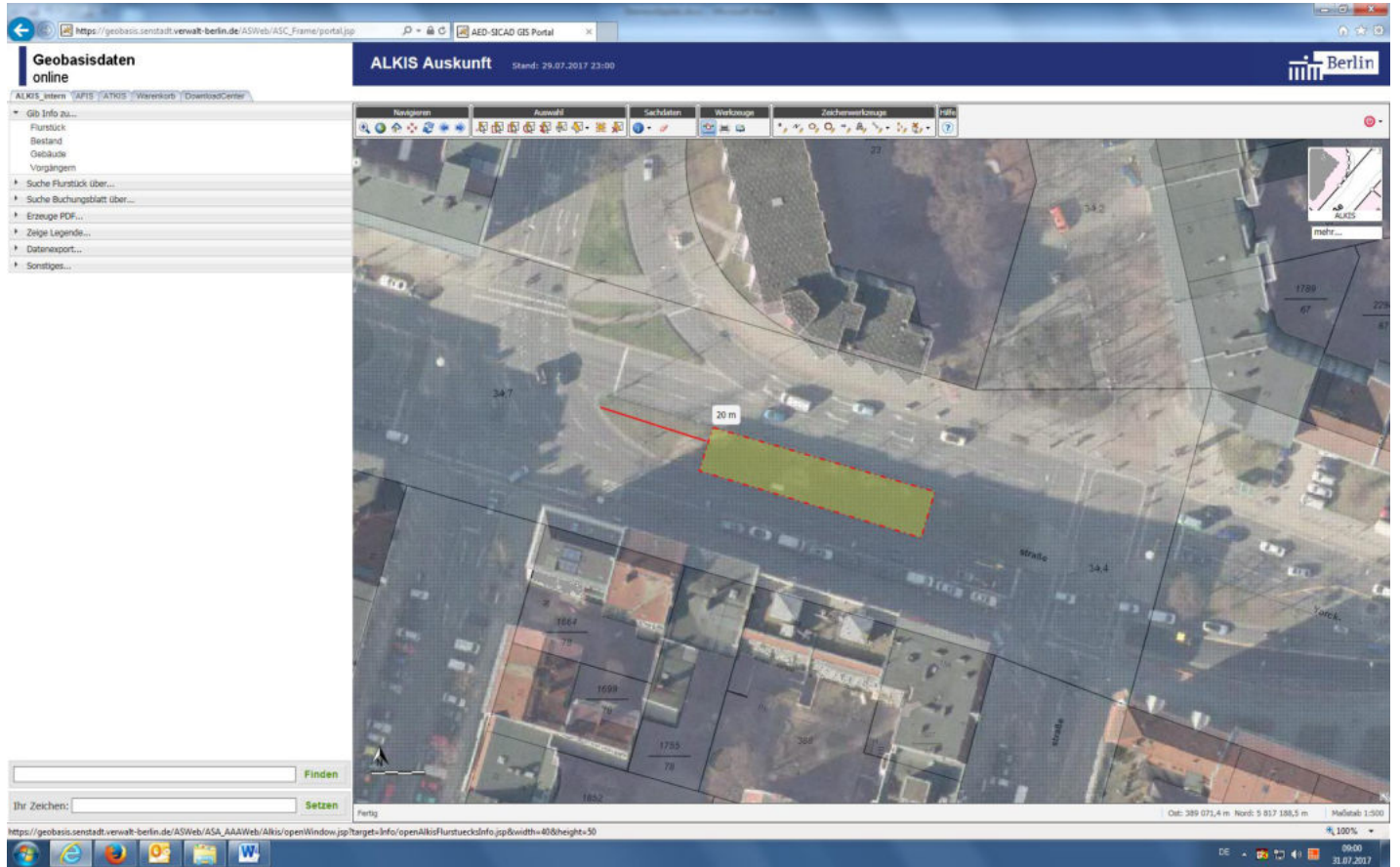
10783 Berlin, Dennewitzplatz (Bülowstr. 59 ggü./Mittelstreifen) Aufstellung innerhalb der gelb markierten Fläche möglich.



12107 Berlin, Friedenstr. o. Nr., Flurstück 35 / 46, **nur wie abgebildet, Höhe der Baumkronen beachten / nicht im rot markierten Bereich !**



10783 Berlin, Goebenstr. 13-14 ggü. (Mittelstreifen) Aufstellung innerhalb der gelb markierten Fläche möglich.

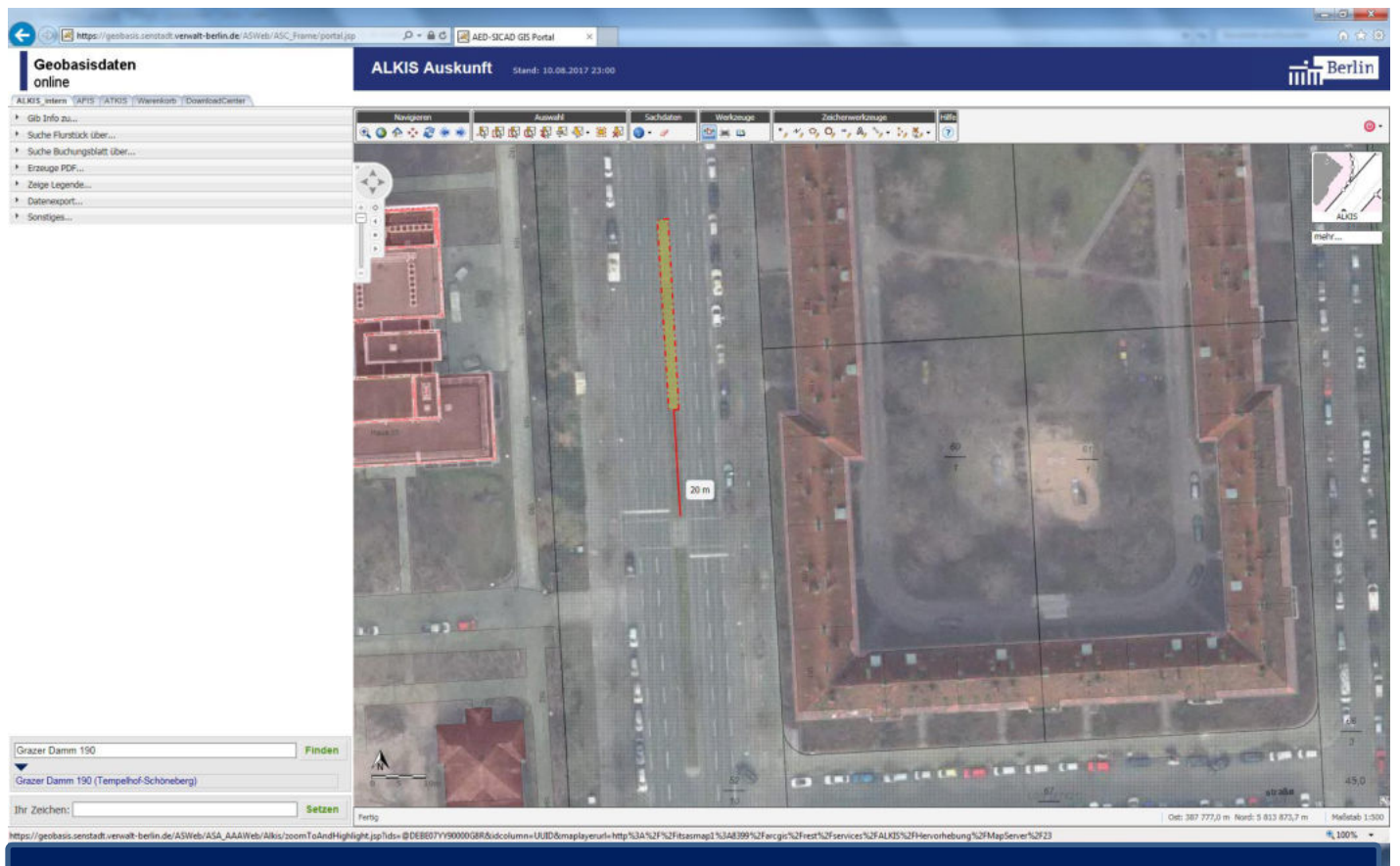


12099 Berlin, Gottlieb-Dunkel-Str. 24-25 ggü. (Mittelstreifen), Fahrtrichtung Industriestr.

nur innerhalb der gelb markierten Fläche !



12157 Berlin, Grazer Damm 184-188 ggü. (Mittelstreifen) Aufstellung innerhalb der gelb markierten Fläche möglich, ggf. schräg oder parallel zur Fahrbahn. **Nicht zwischen Haltestelle und Ampel (Lichtzeichenanlage) !**



Standort: Nr. 20, Hohenstaufenstr. o.Nr., Flur 5, Flurstück 177, **Fensterfront der dortige Geschäfte darf nicht verstellt werden.**

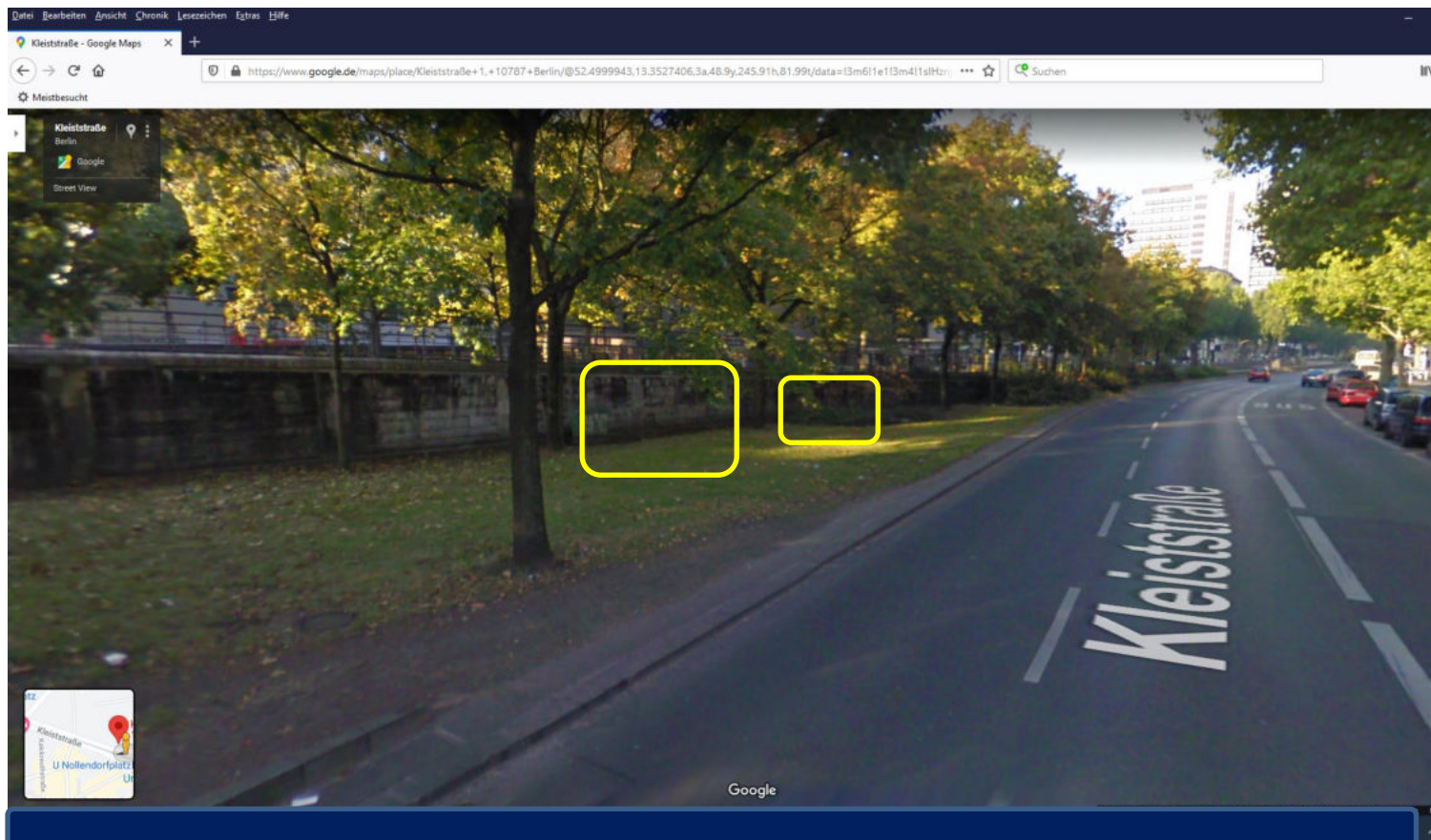
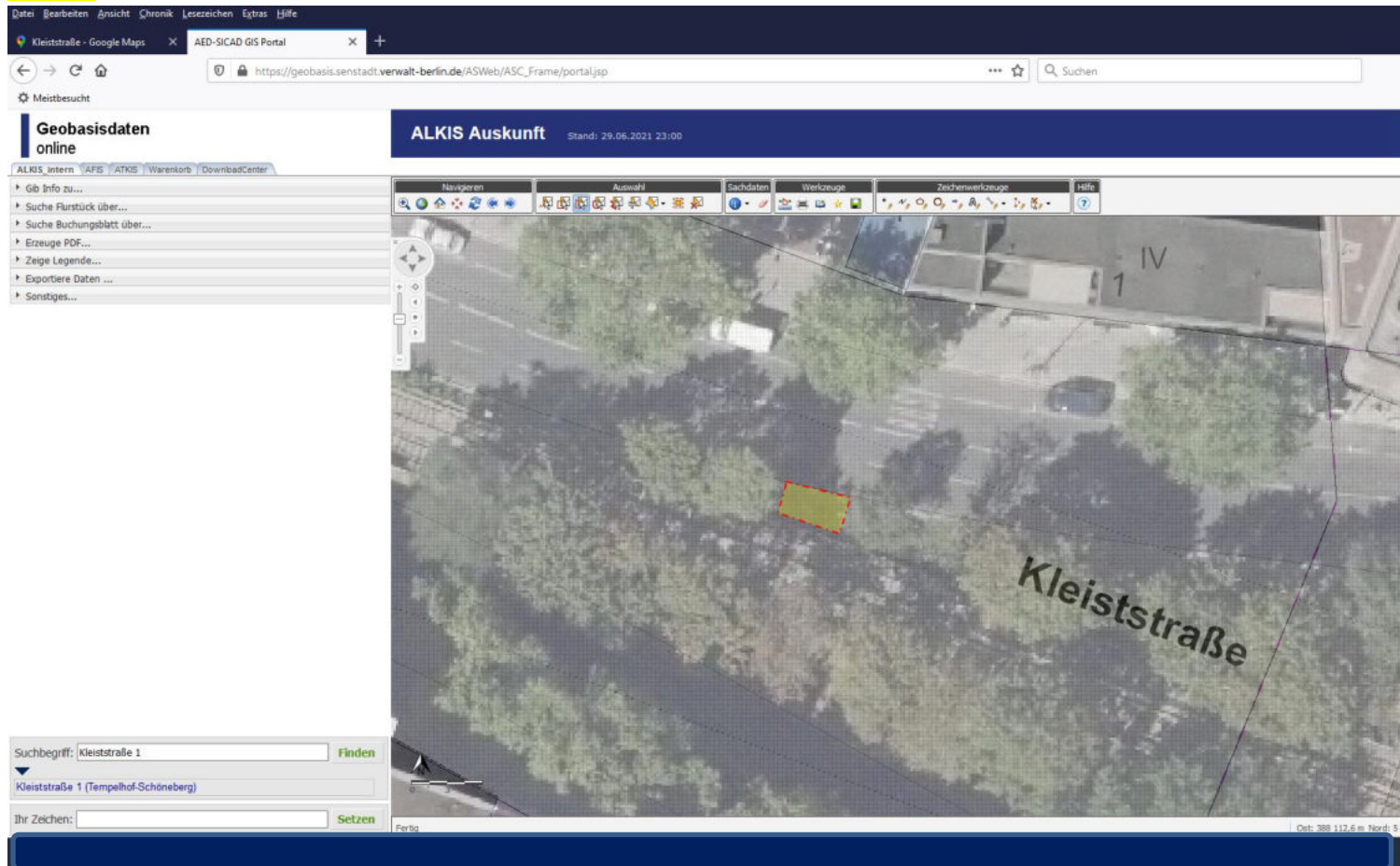
The screenshot displays the ALKIS Auskunft GIS Portal interface. At the top, the browser address bar shows the URL https://geobasis.senstadt.verwalt-berlin.de/ASWeb/ASC_Frame/portal.jsp. The page header includes the title "ALKIS Auskunft" and the status "Stand: 19.07.2017 23:00". The Berlin logo is visible in the top right corner.

The main interface features a navigation sidebar on the left with the following menu items:

- Gib Info zu...
 - Flurstück
 - Bestand
 - Gebäude
 - Vorgängern
- Suche Flurstück über...
- Suche Buchungsblatt über...
- Erzeuge PDF...
- Zeige Legende...
- Datenexport...
- Sonstiges...

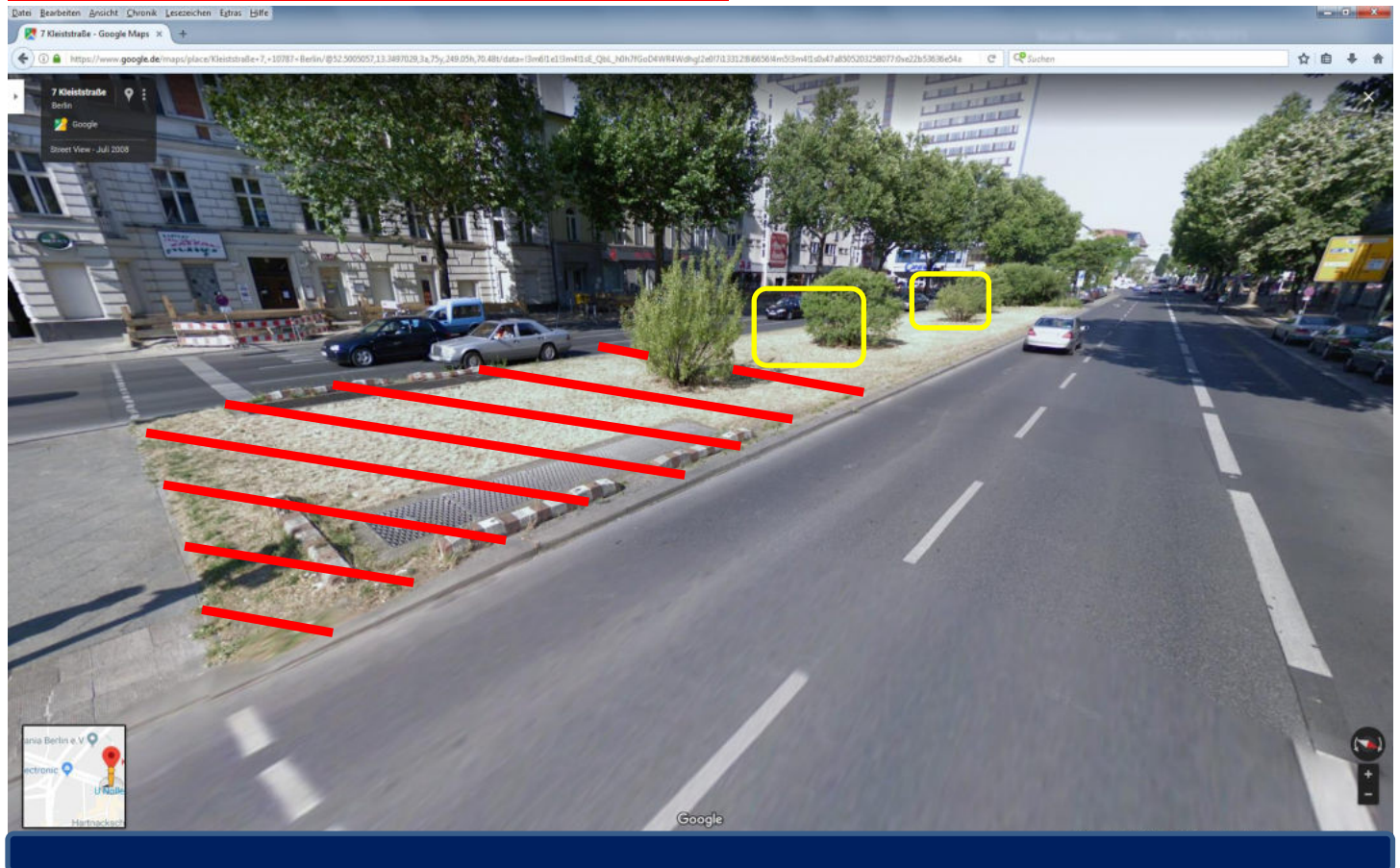
The central map area shows an aerial view of a city street with overlaid cadastral data. A specific plot is highlighted in green with a red dashed border. The map includes a navigation toolbar, a toolbar with various tools, and a legend. The bottom of the interface displays a search bar with "Finden" and "Setzen" buttons, a scale bar, and coordinates: "Ost: 387 599,2 m Nord: 5 817 301,6 m Maßstab 1:500".

10787 Berlin, Kleiststr. 1 ggü. (Mittelstreifen → Wittenbergplatz) **Aufstellung innerhalb der gelb markierten Fläche möglich**

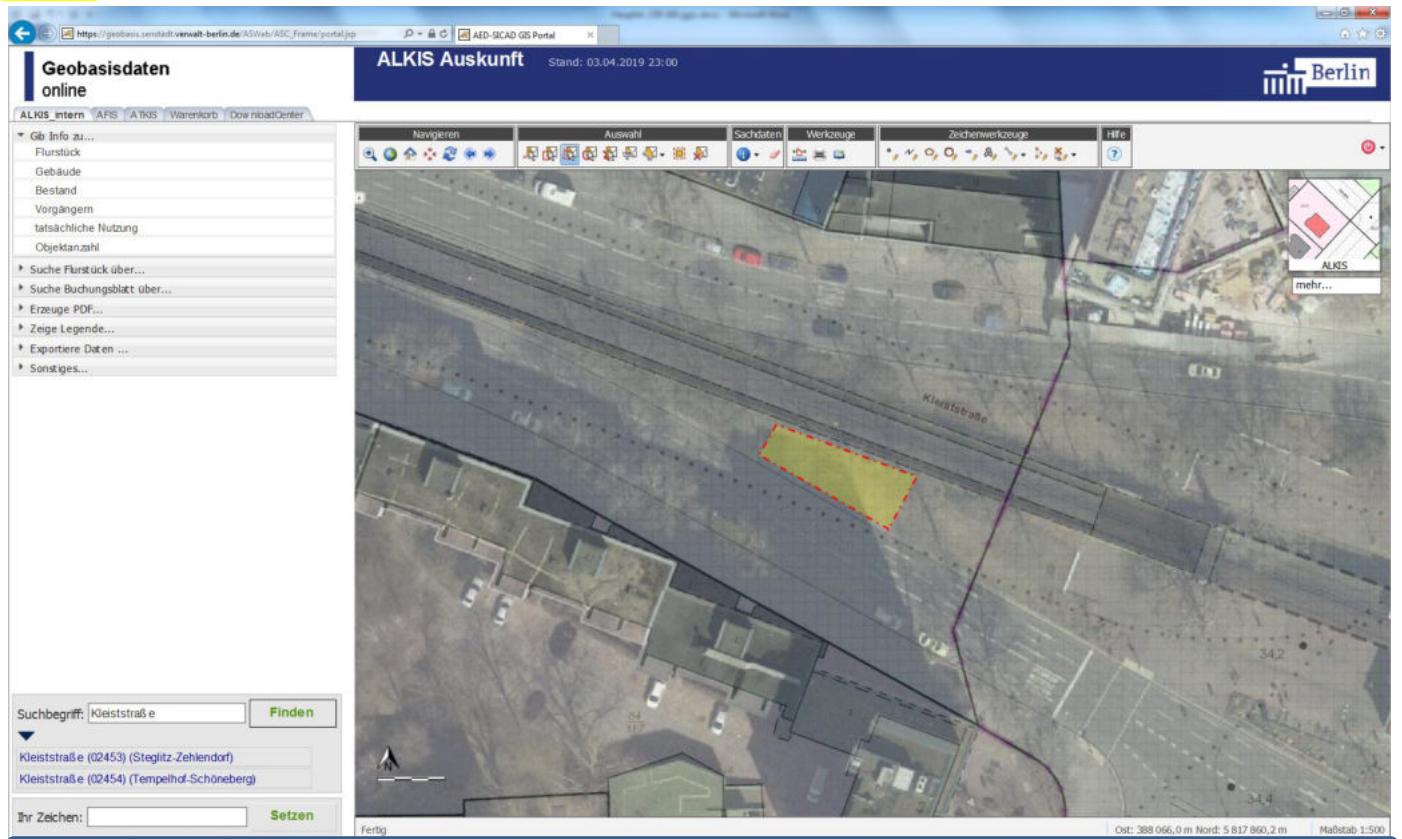


10787 Berlin, Kleiststr. 8 ggü. (Mittelstreifen) Aufstellung innerhalb der gelb markierten Fläche möglich.

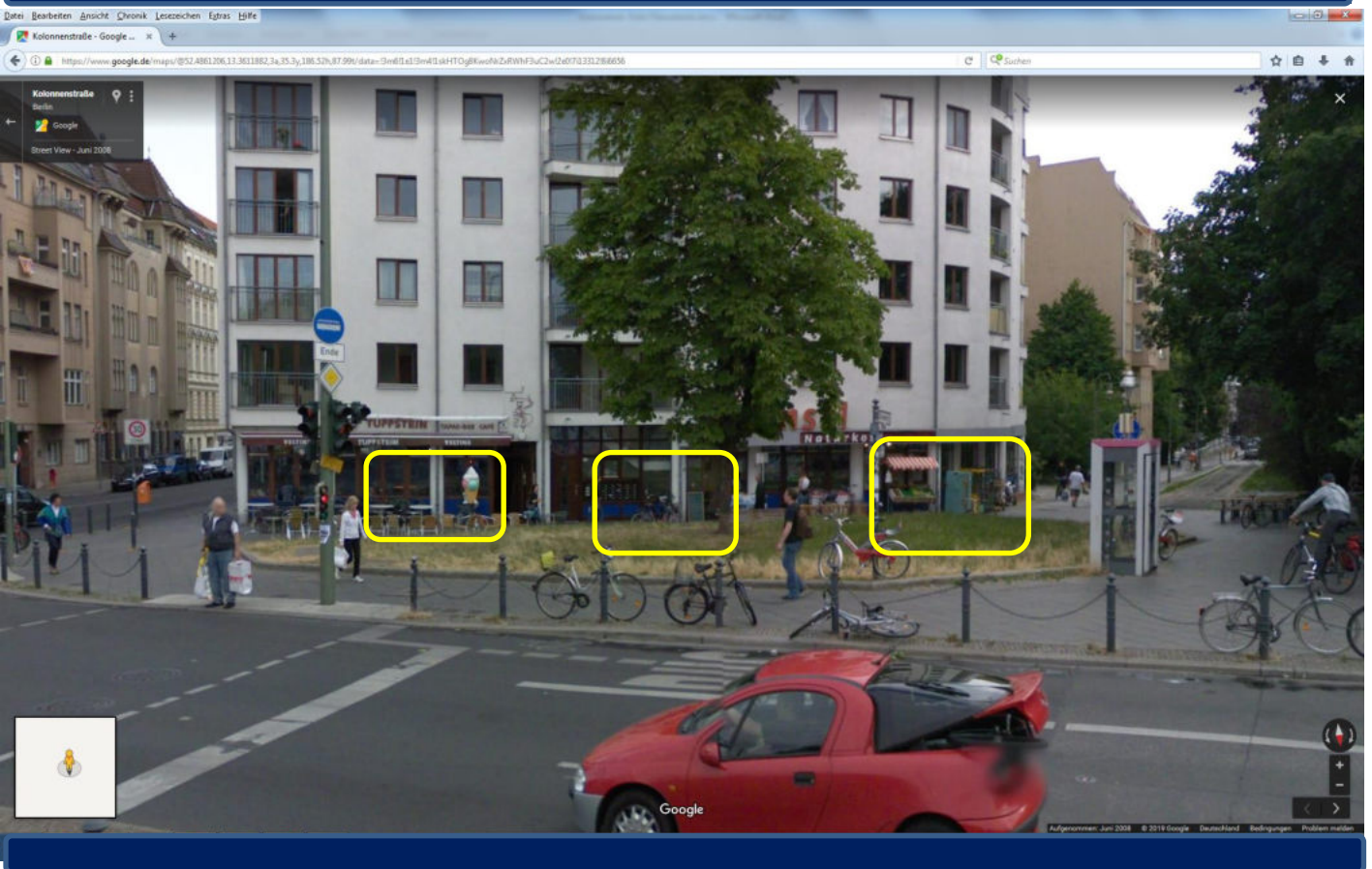
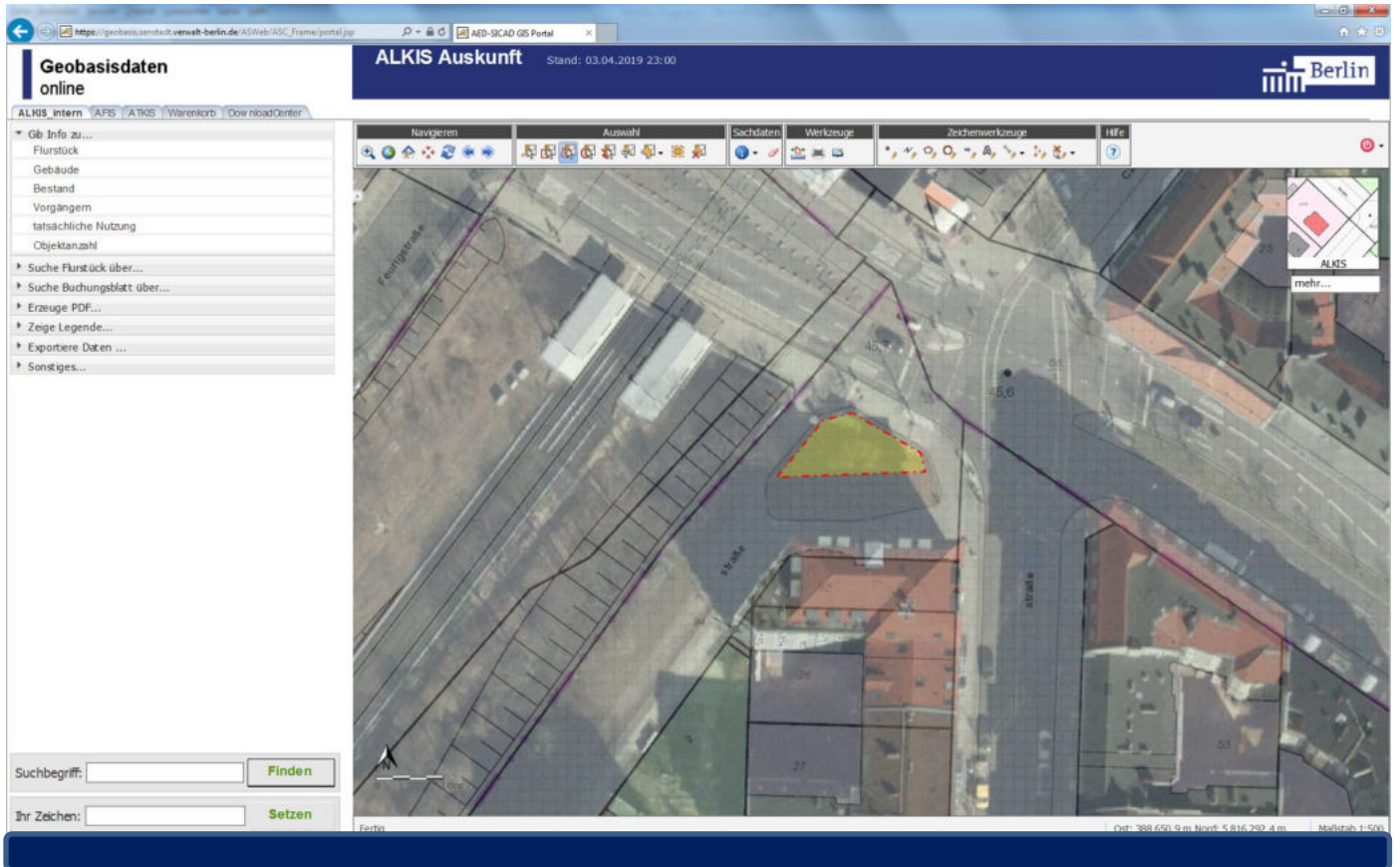
Aufstellung in Bereich der roten Schraffierung nicht zulässig !



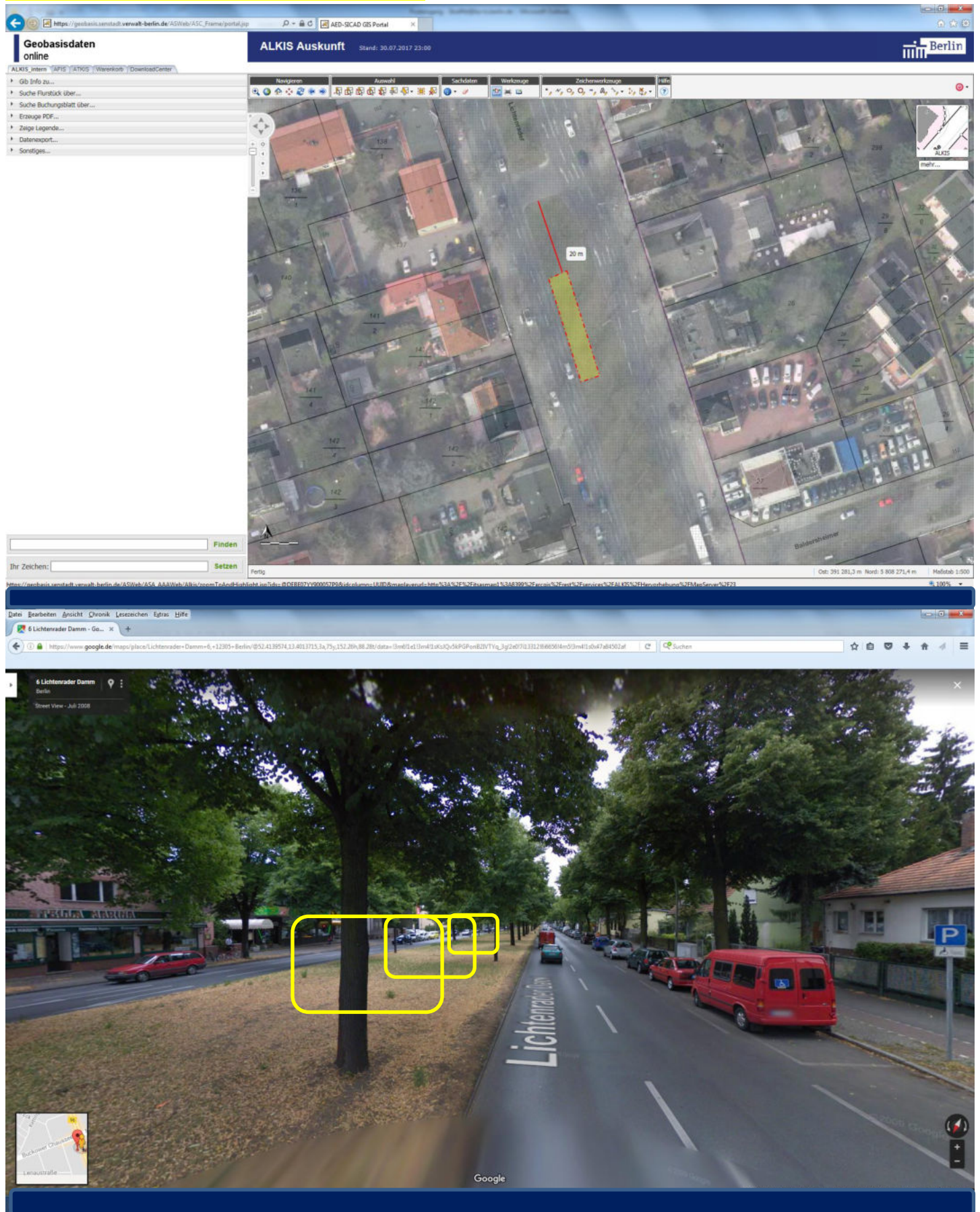
10787 Berlin, Kleiststr. 43 ggü. (Mittelstreifen → Nollendorfplatz) **Aufstellung innerhalb der gelb markierten Fläche möglich**



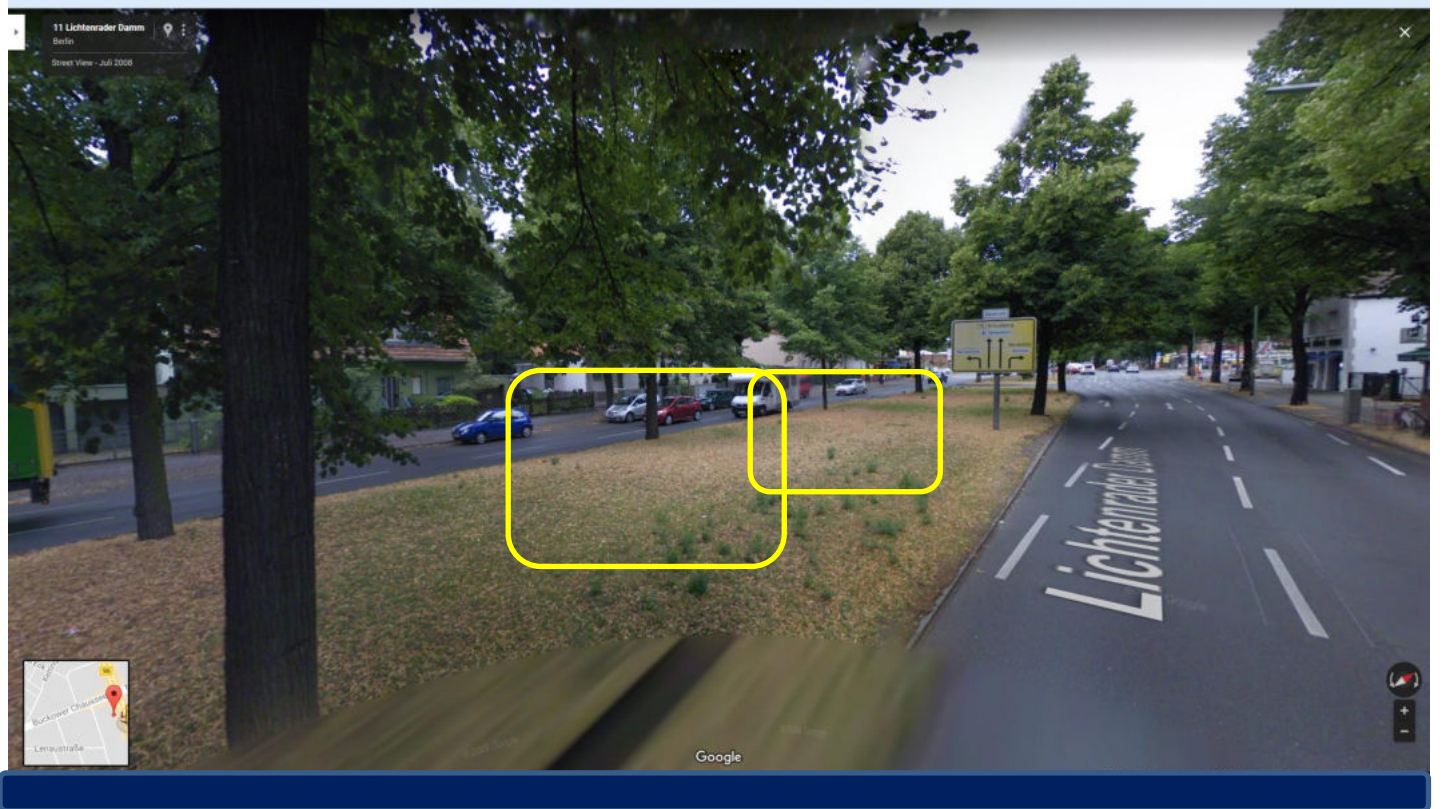
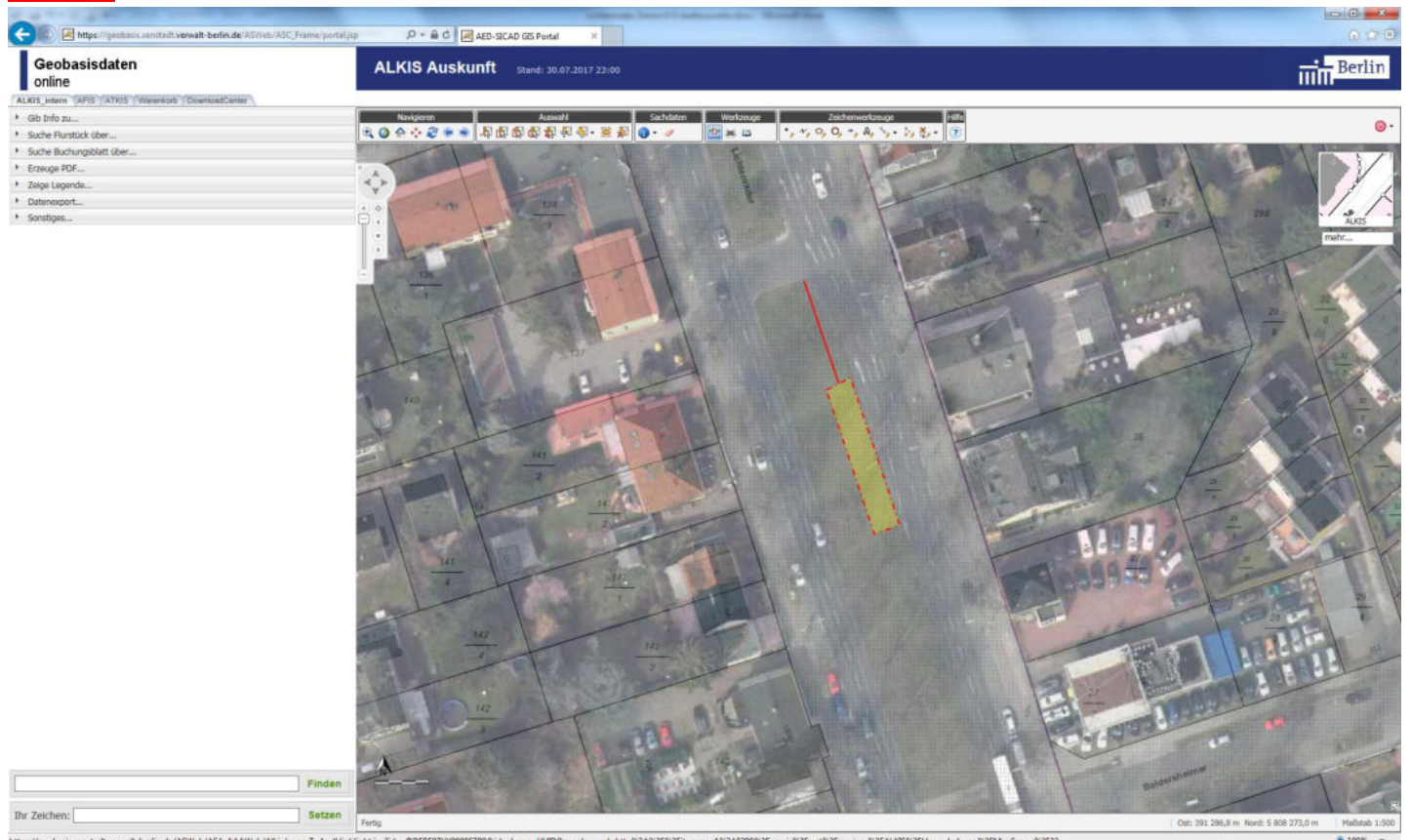
10829 Berlin, Kolonnenstr. / Cheruskerstr., Flurst.-Nr. 91, **Aufstellung innerhalb der gelb markierten Fläche möglich, Sicht auf die Geschäftsfrent (Leberstr. 2)darf nicht zugestellt werden.**



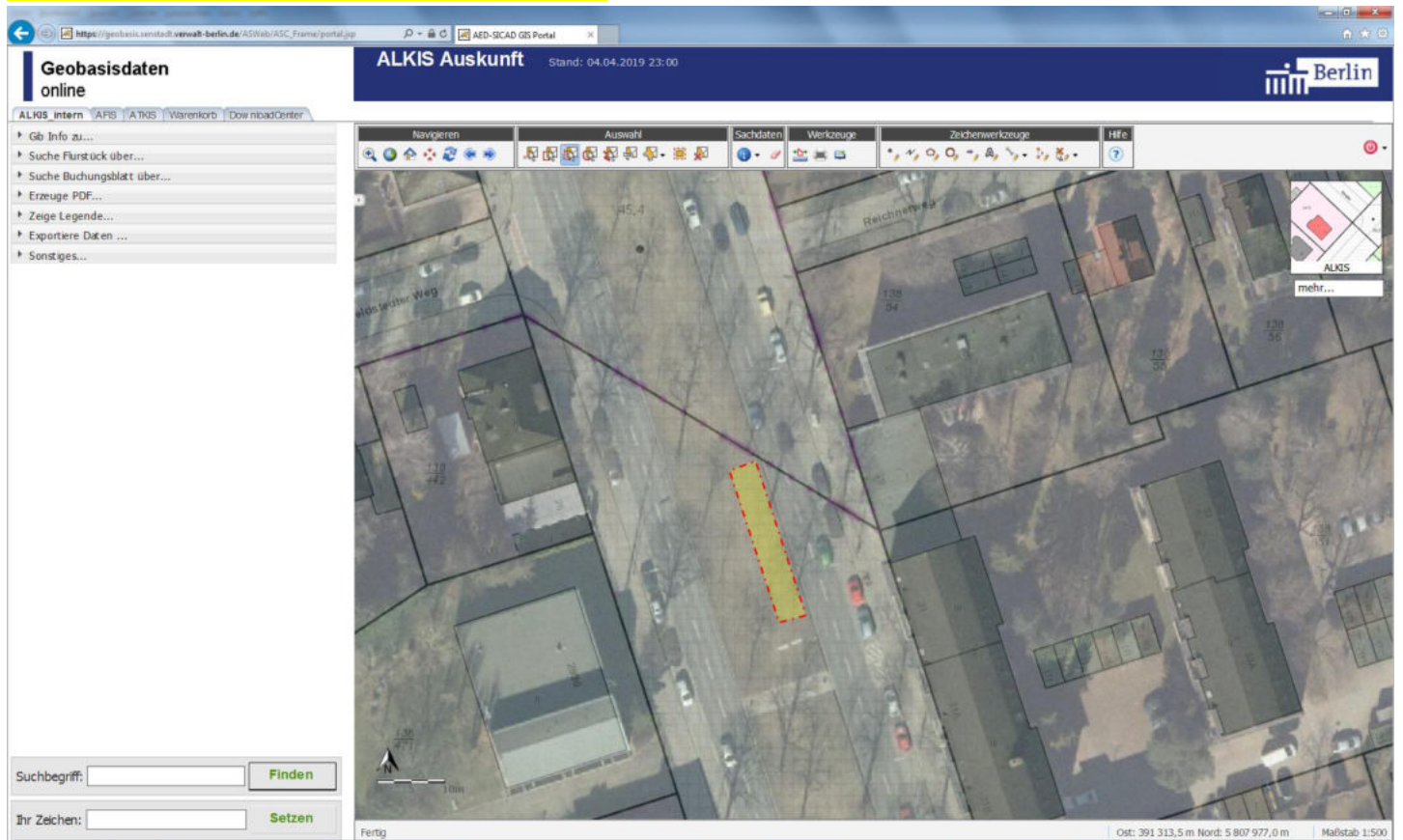
12305 Berlin, Lichtenrader Damm 6-8 ggü. (Mittelstreifen → Stadtauswärts) Aufstellung innerhalb der gelb markierten Fläche möglich, ggf. schräg zur Fahrbahn



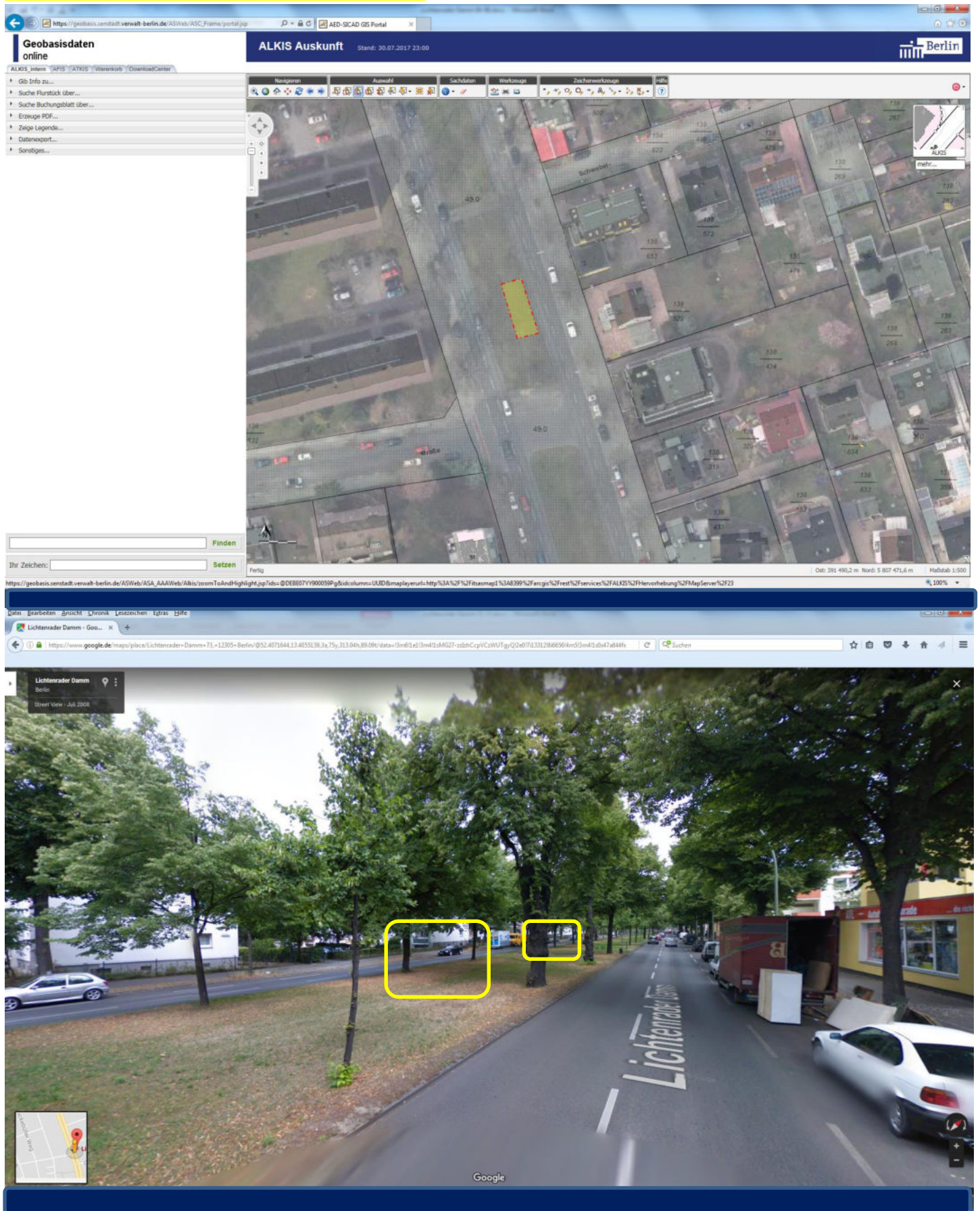
12305 Berlin, Lichtenrader Damm 7-9 ggü. (Mittelstreifen → Stadteinwärts) Aufstellung innerhalb der gelb markierten Fläche möglich, ggf. schräg zur Fahrbahn, **Die Sicht auf das Verkehrszeichen 439 darf nicht verstellt werden !**



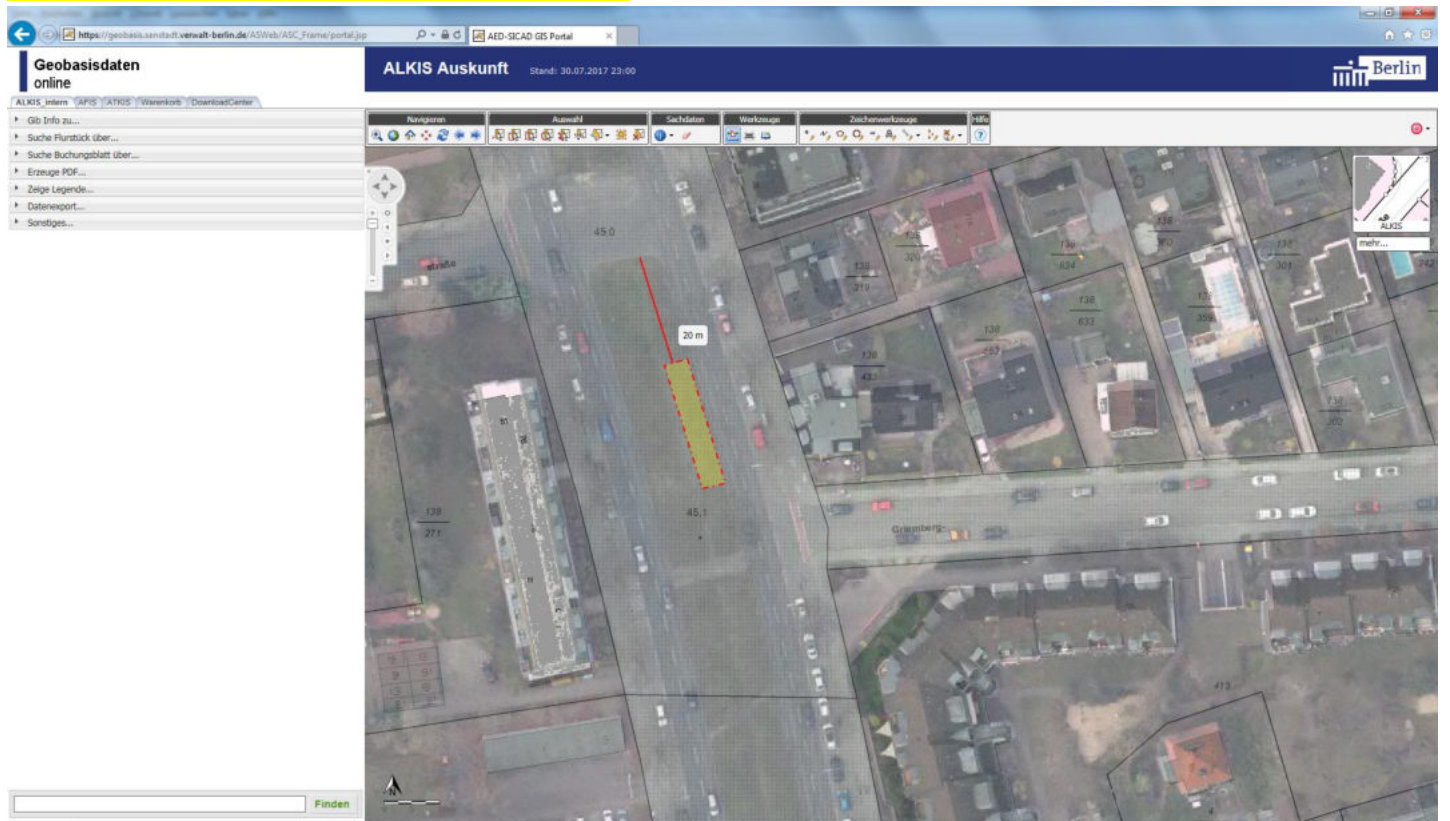
12305 Berlin, Lichtenrader Damm 29-31 ggü. (Mittelstreifen → stadteinwärts) Aufstellung innerhalb der gelb markierten Fläche möglich, ggf. schräg zur Fahrbahn



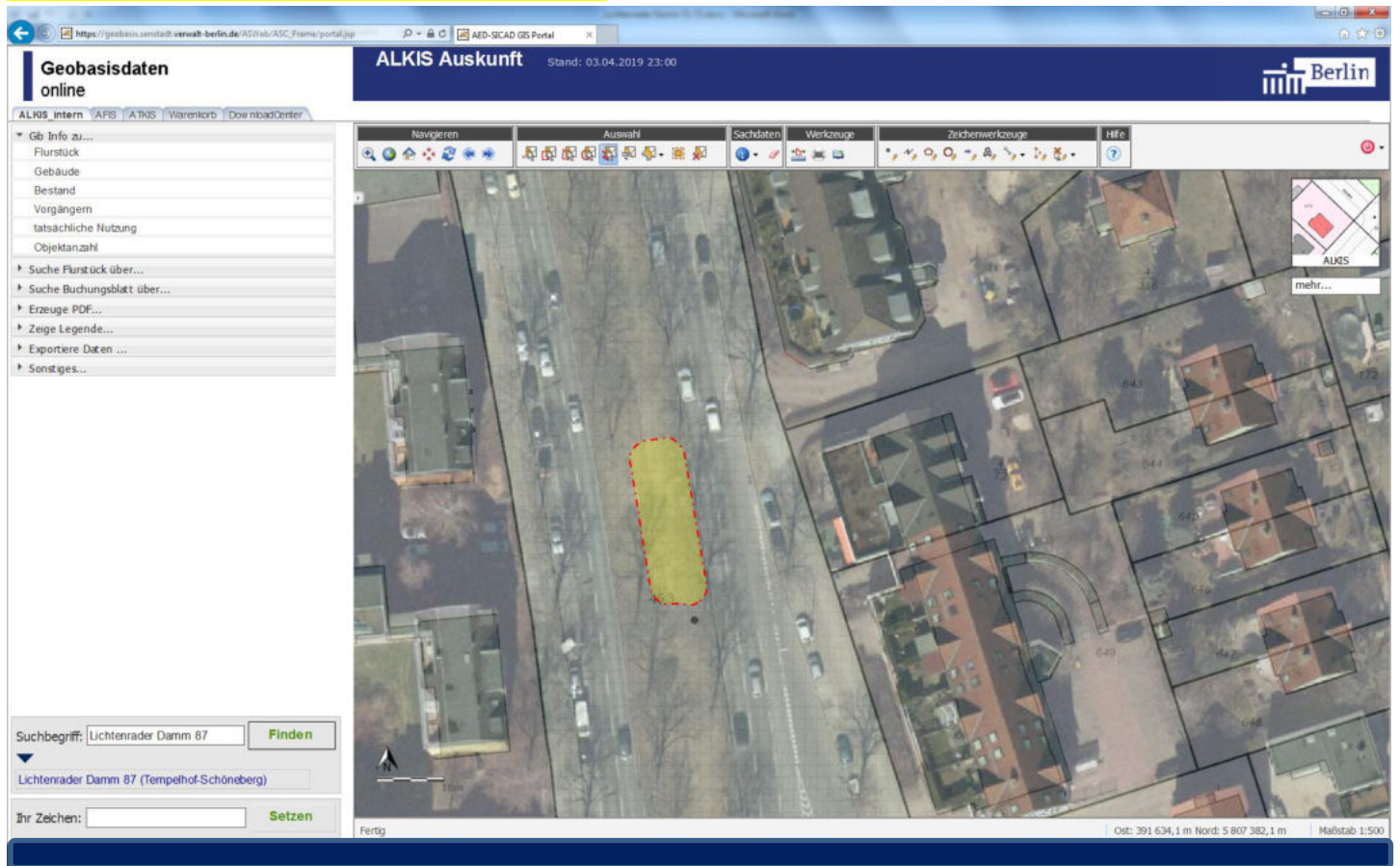
12305 Berlin, Lichtenrader Damm 71-73 ggü. (Mittelstreifen → stadteinwärts) Aufstellung innerhalb der gelb markierten Fläche möglich, ggf. schräg zur Fahrbahn



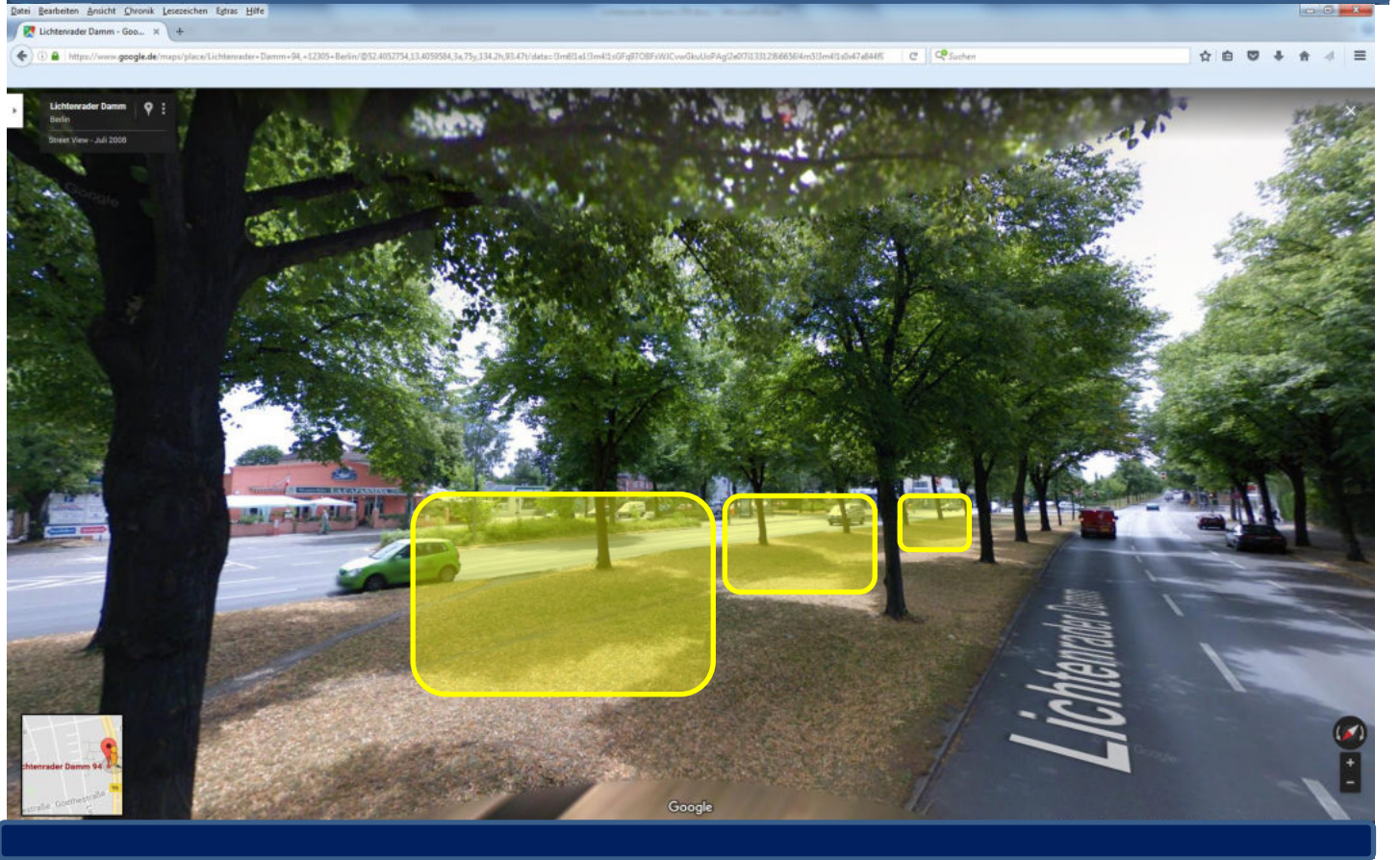
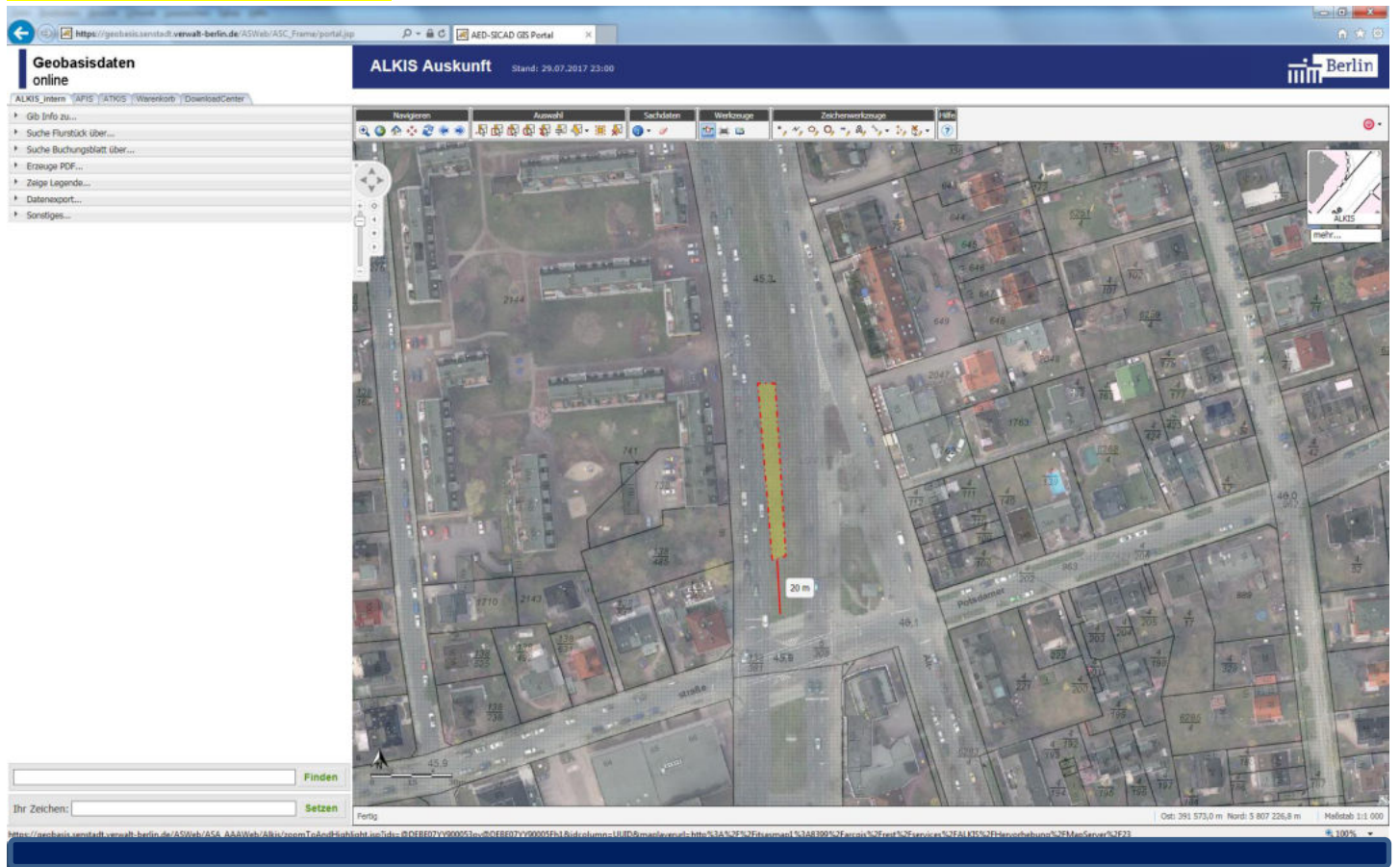
12305 Berlin, Lichtenrader Damm 77a-79 ggü. (Mittelstreifen → stadteinwärts) Aufstellung innerhalb der gelb markierten Fläche möglich, ggf. schräg zur Fahrbahn



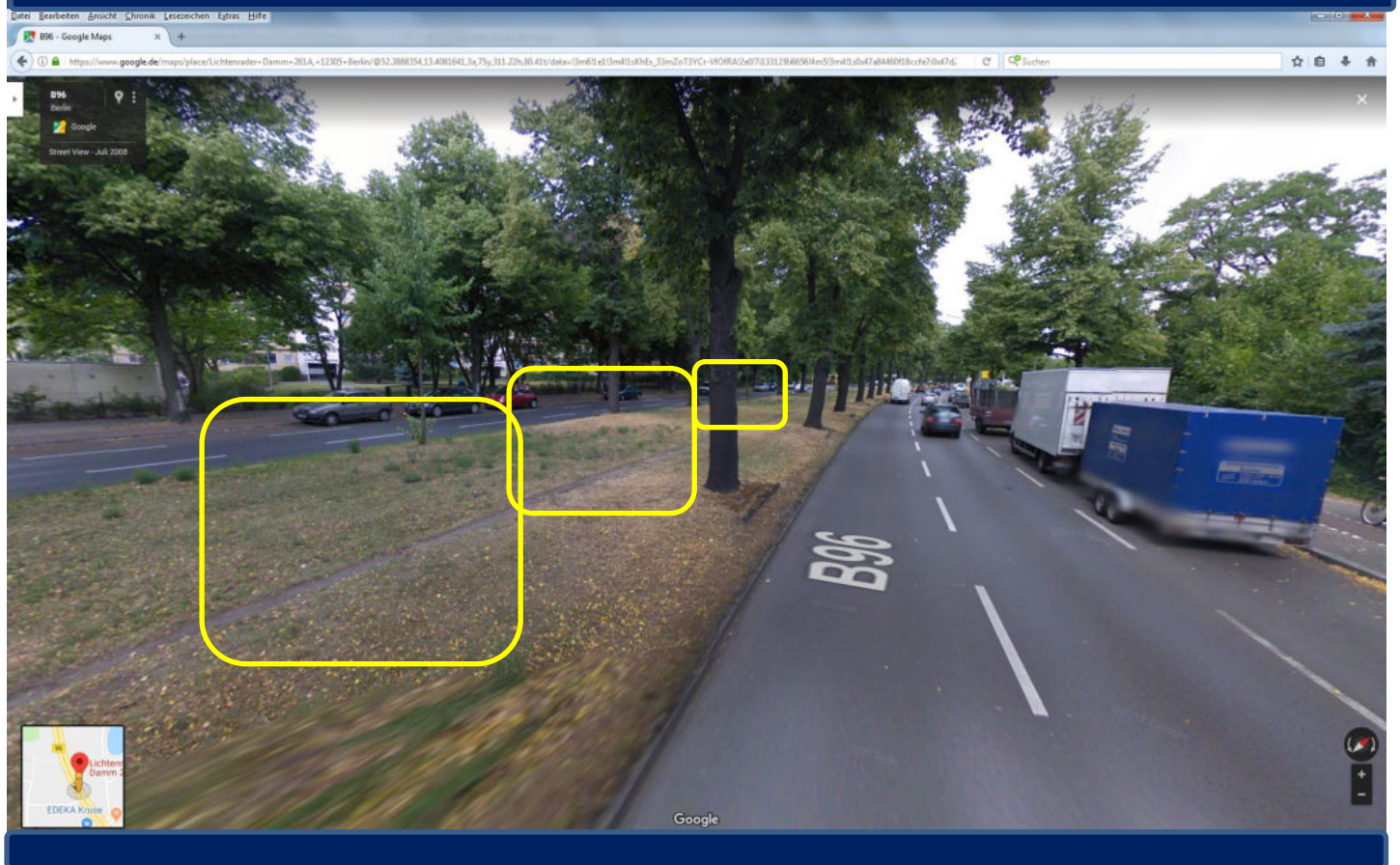
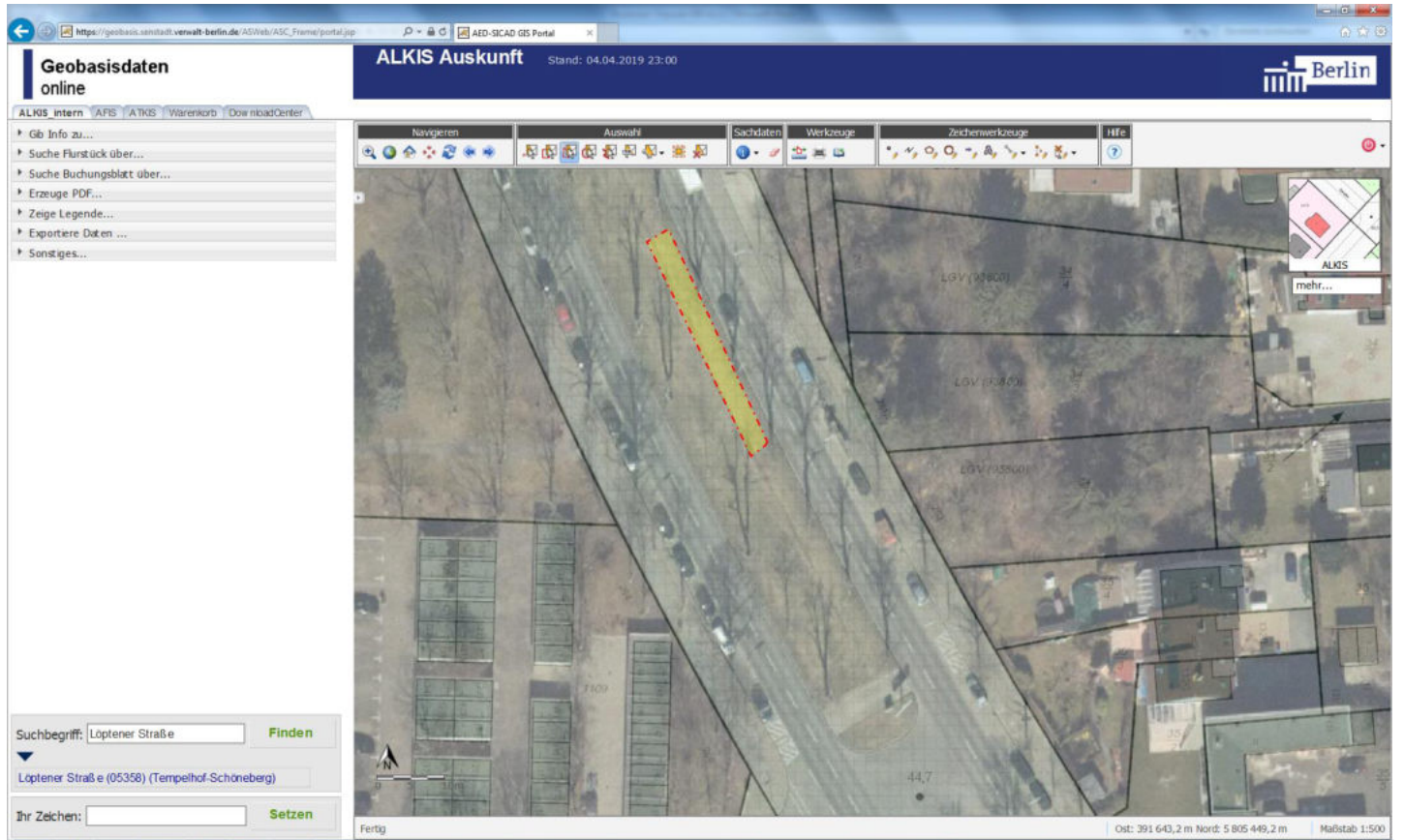
12305 Berlin, Lichtenrader Damm 87 ggü. (Mittelstreifen → stadteinwärts) Aufstellung innerhalb der gelb markierten Fläche möglich, ggf. schräg zur Fahrbahn



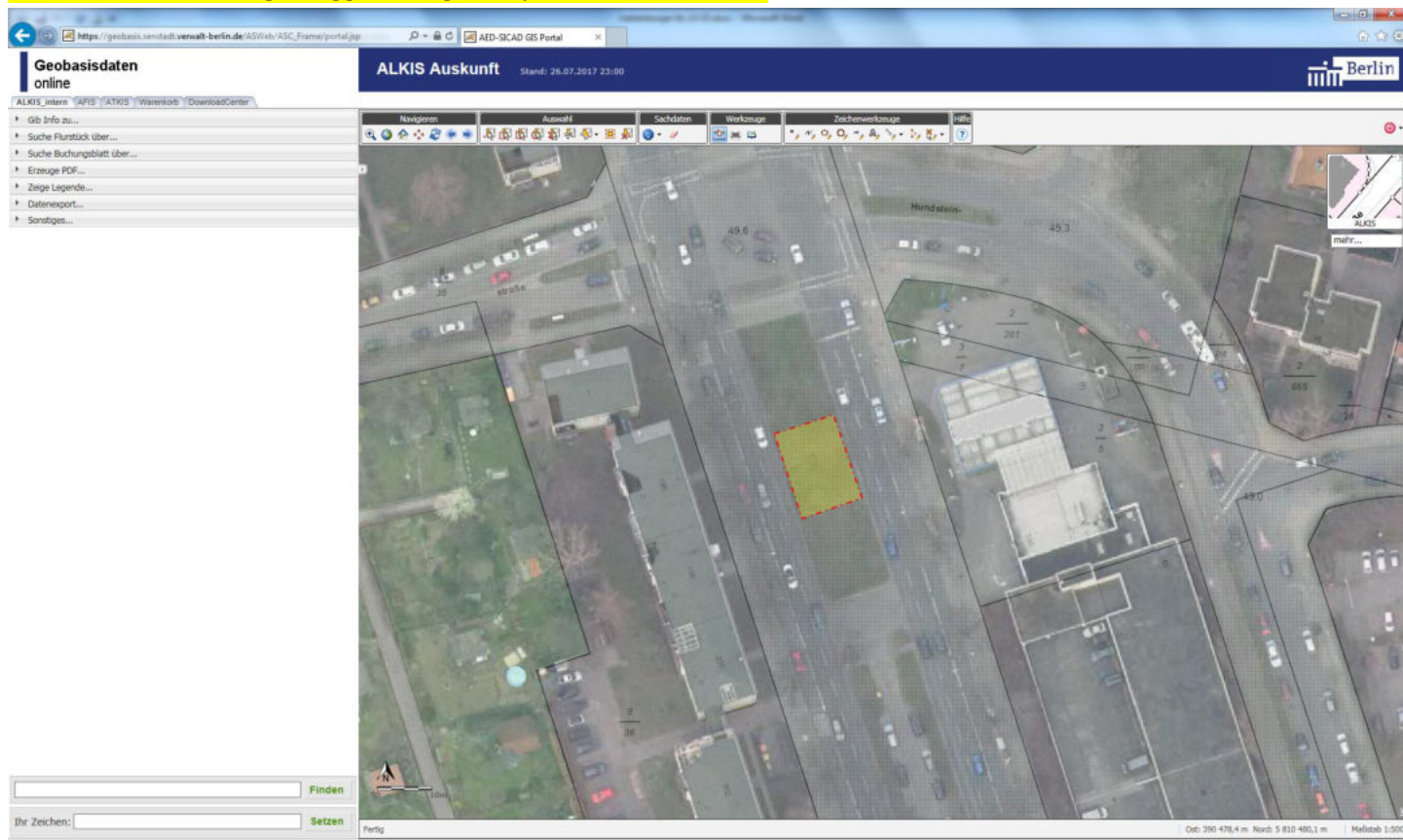
12305 Berlin, Lichtenrader Damm 94-98 ggü. (Mittelstreifen) Aufstellung innerhalb der gelb markierten Fläche möglich, ggf. schräg zur Fahrbahn



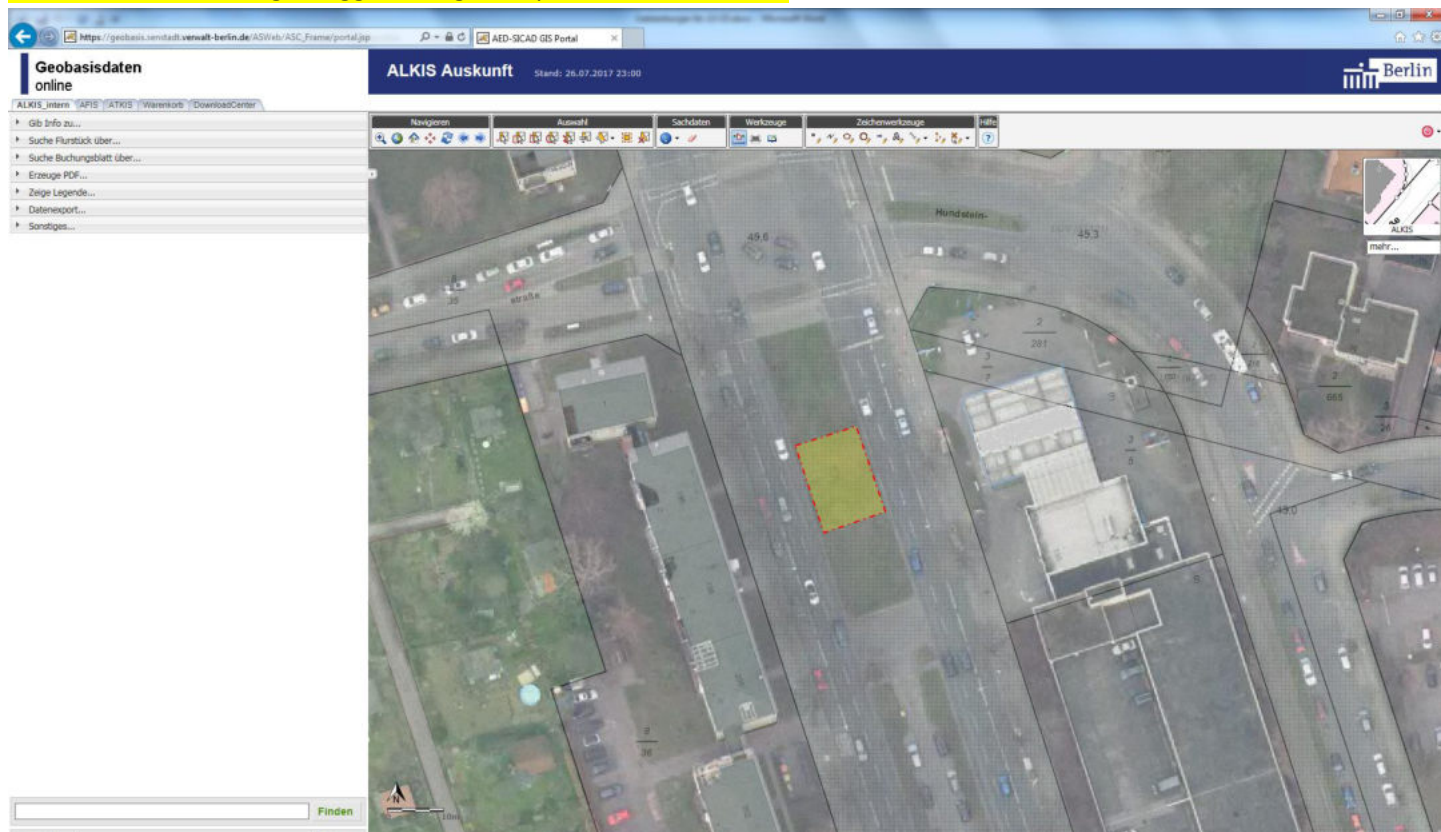
12305 Berlin, Lichtenrader Damm 261-261a ggü. (Mittelstreifen) → stadtauswärts, Aufstellung innerhalb der gelb markierten Fläche möglich, ggf. schräg zur Fahrbahn



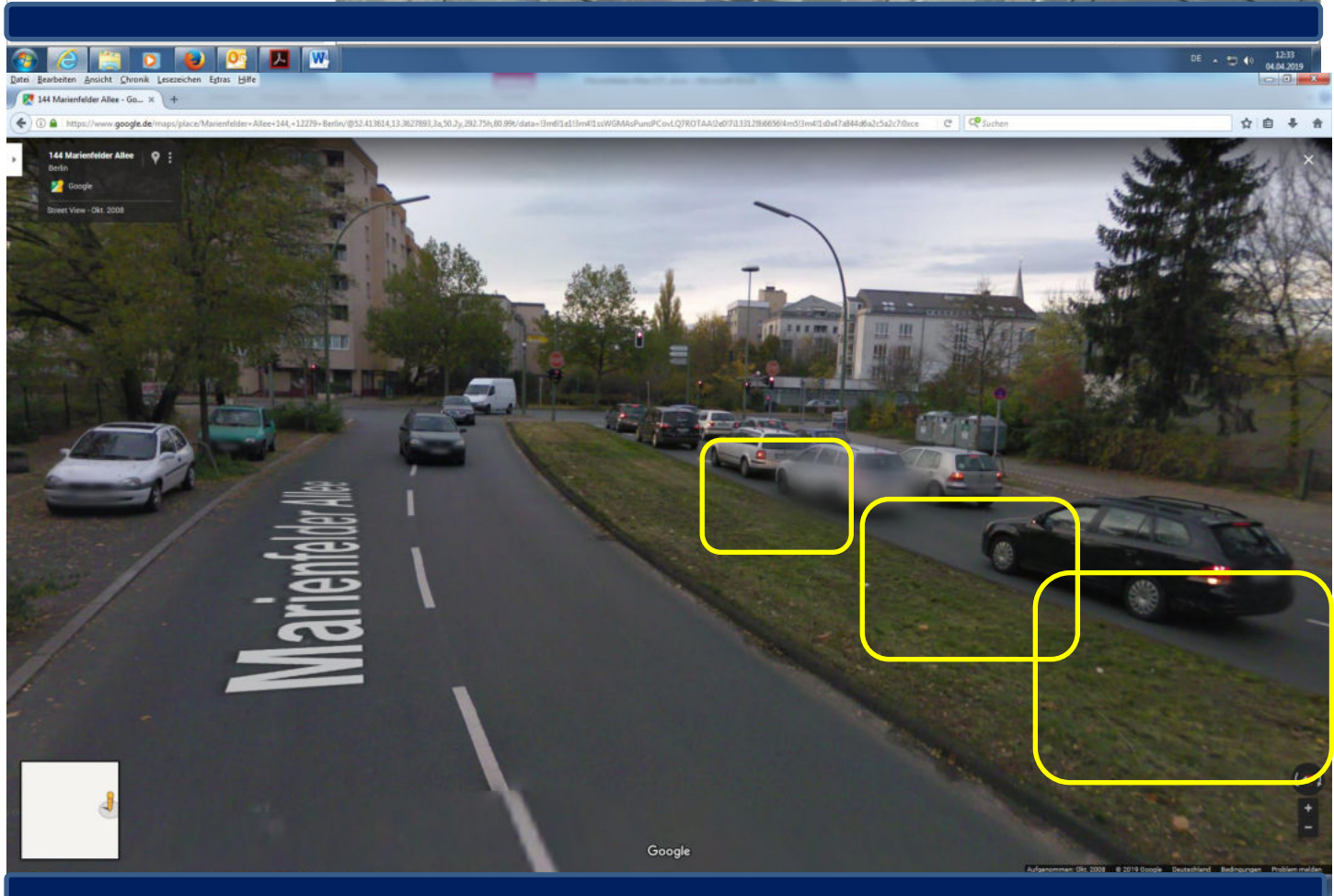
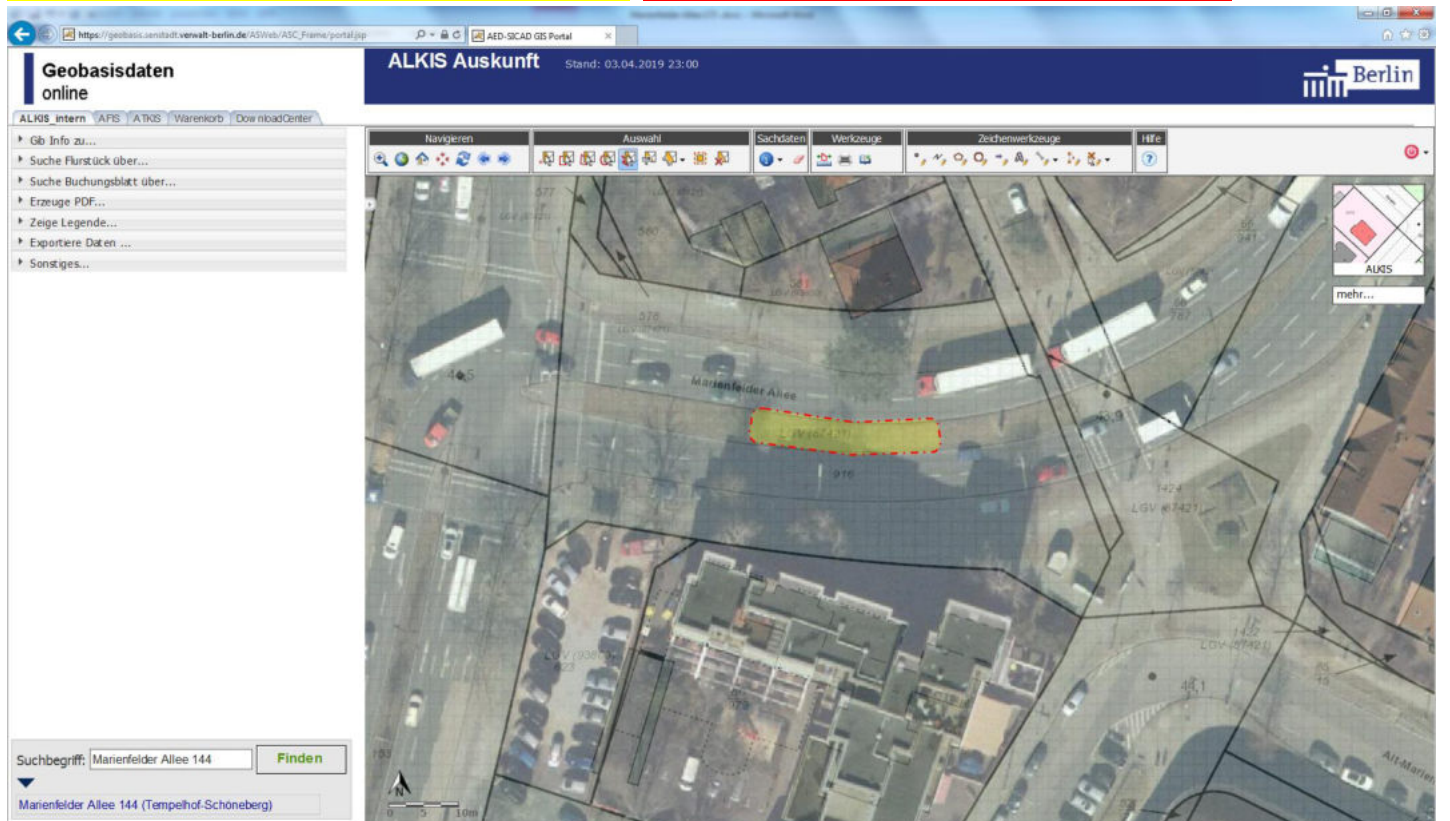
12107 Berlin, Mariendorfer Damm 195 ggü. (Mittelstreifen) → Stadteinwärts, Aufstellung innerhalb der gelb markierten Fläche möglich, ggf. schräg oder parallel zur Fahrbahn



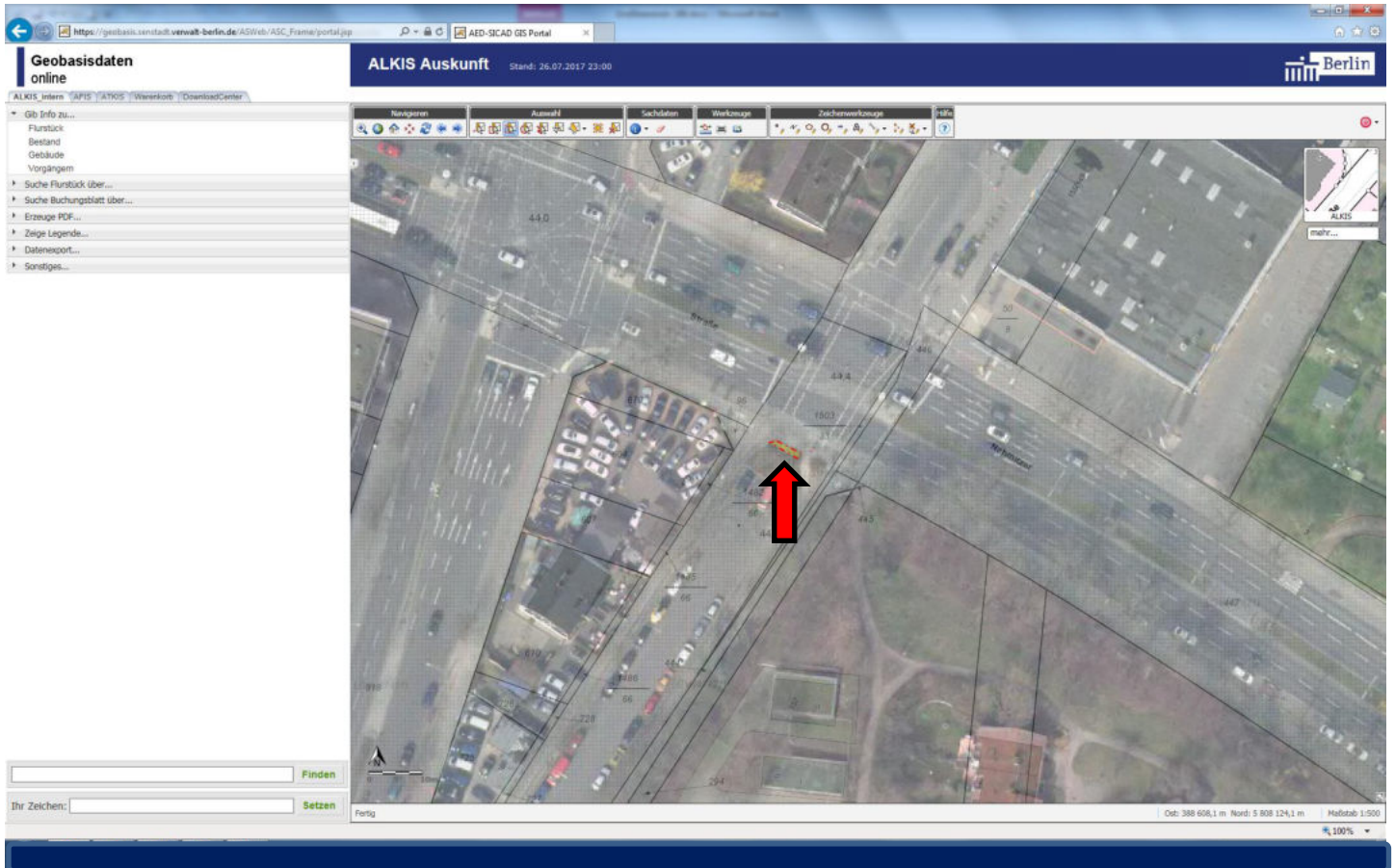
12107 Berlin, Mariendorfer Damm 196 ggü. (Mittelstreifen) -> Stadtauswärts, Aufstellung innerhalb der gelb markierten Fläche möglich, ggf. schräg oder parallel zur Fahrbahn



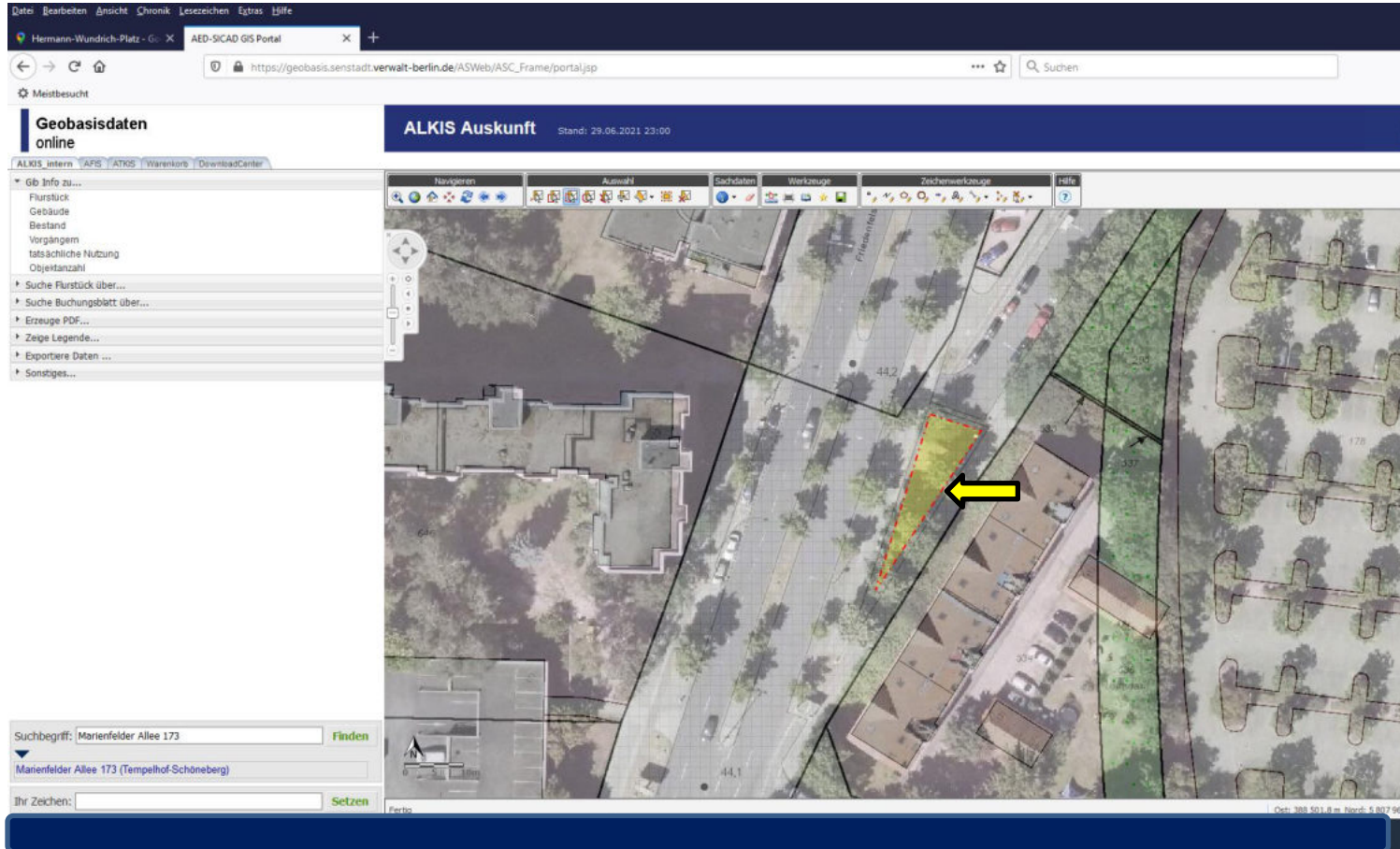
12279 Berlin, **Marienfelder Allee 144 -> Friedenfelser Straße (nur einseitig)**, Aufstellung innerhalb der gelb markierten Fläche möglich, ggf. schräg zur Fahrbahn **(nicht im Bereich / in Höhe der Abbiegepfeile !)**



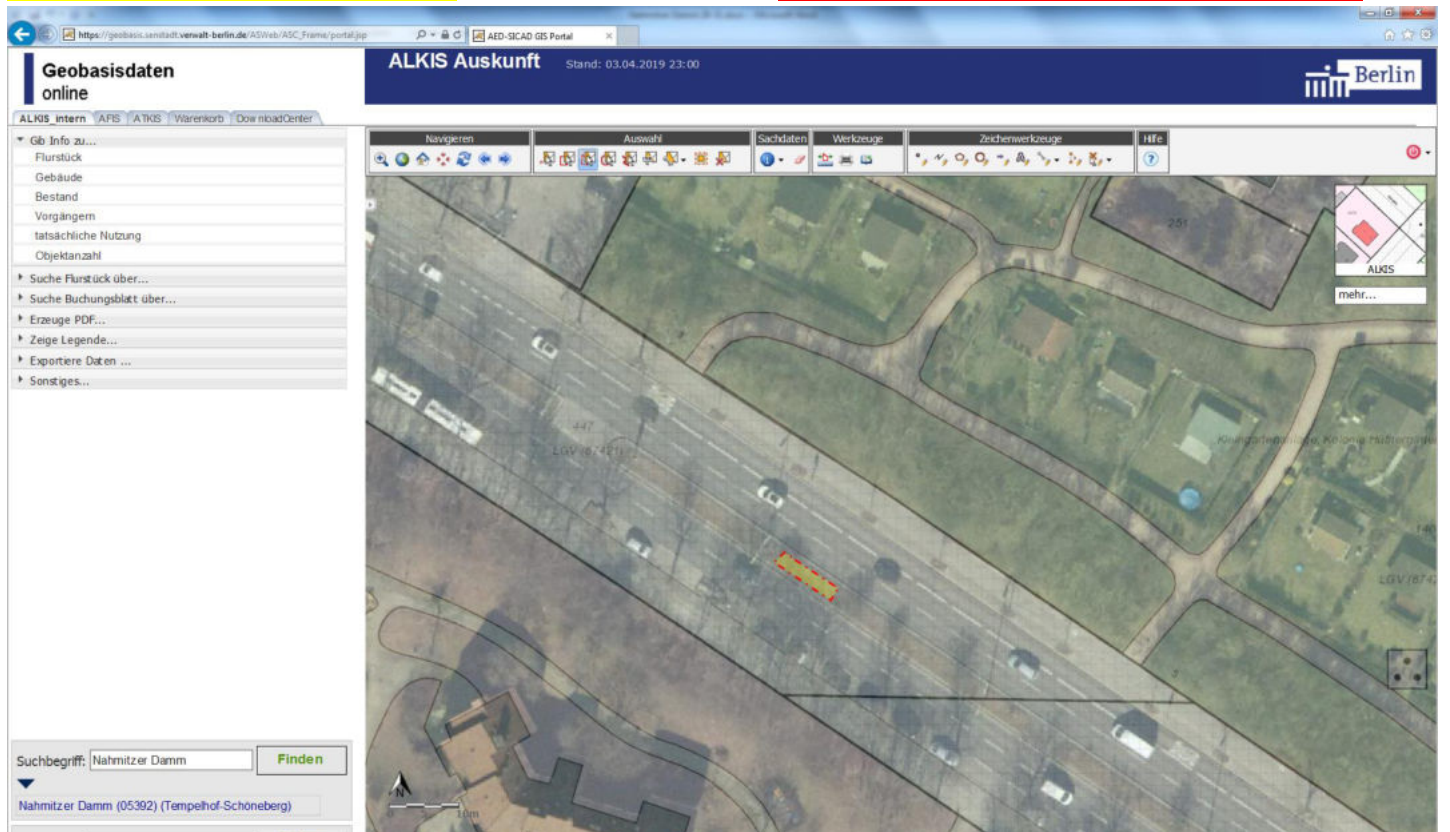
12279 Berlin, **Mariefelder Allee 157** Aufstellung innerhalb der gelb markierten Fläche möglich, nur parallel zur Fahrbahn



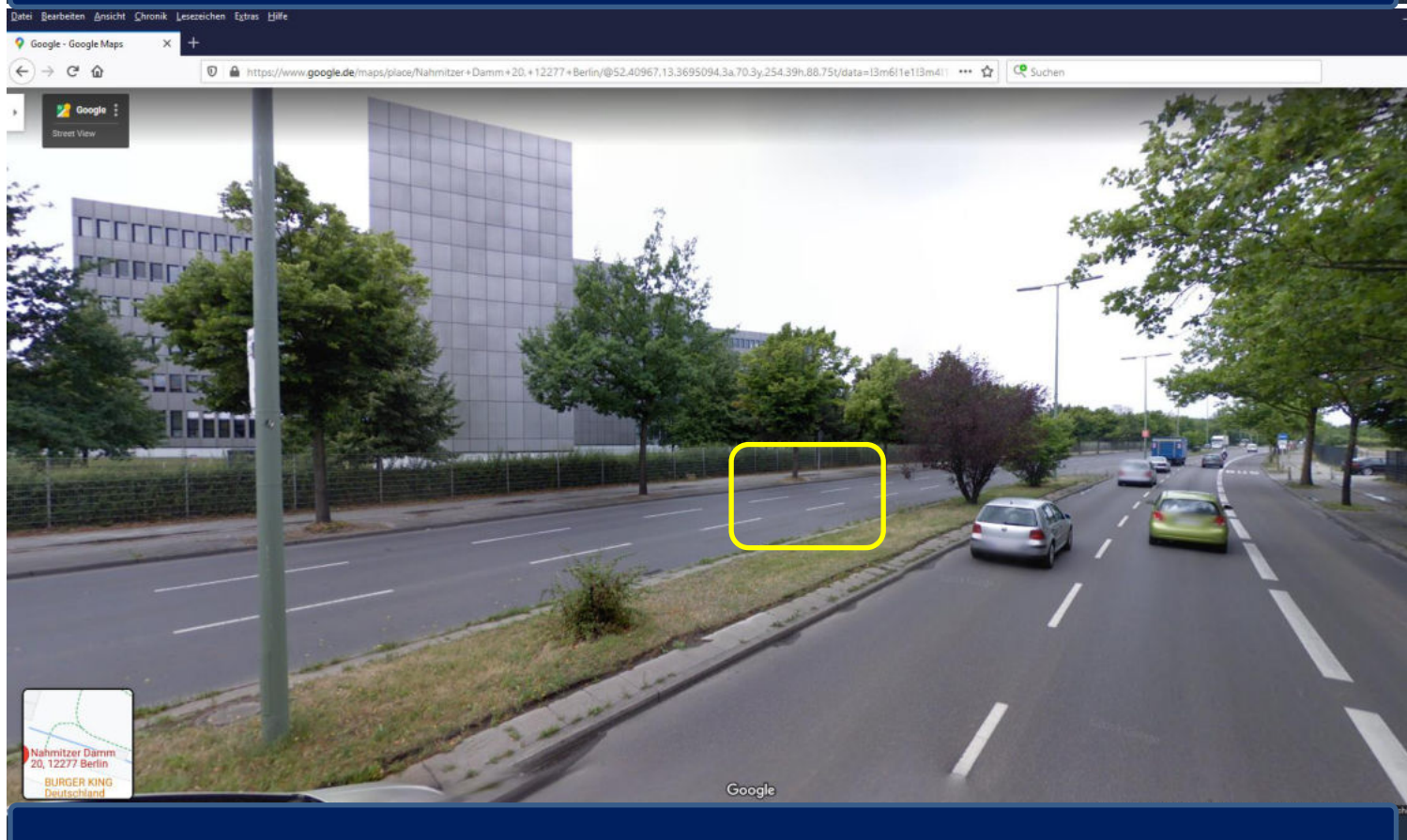
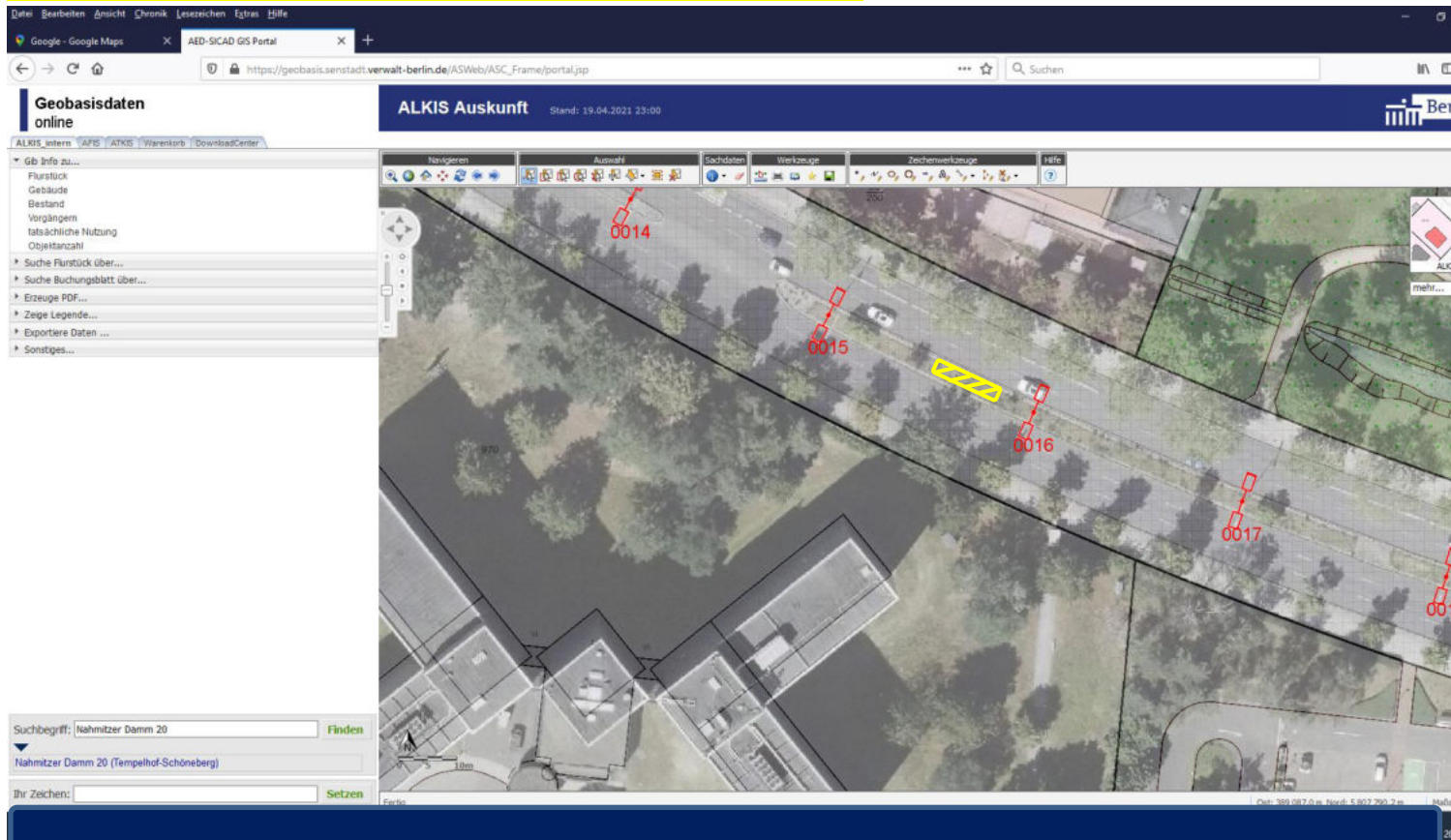
12279 Berlin, Marienfelder Allee 173, Aufstellung innerhalb der gelb markierten Fläche möglich




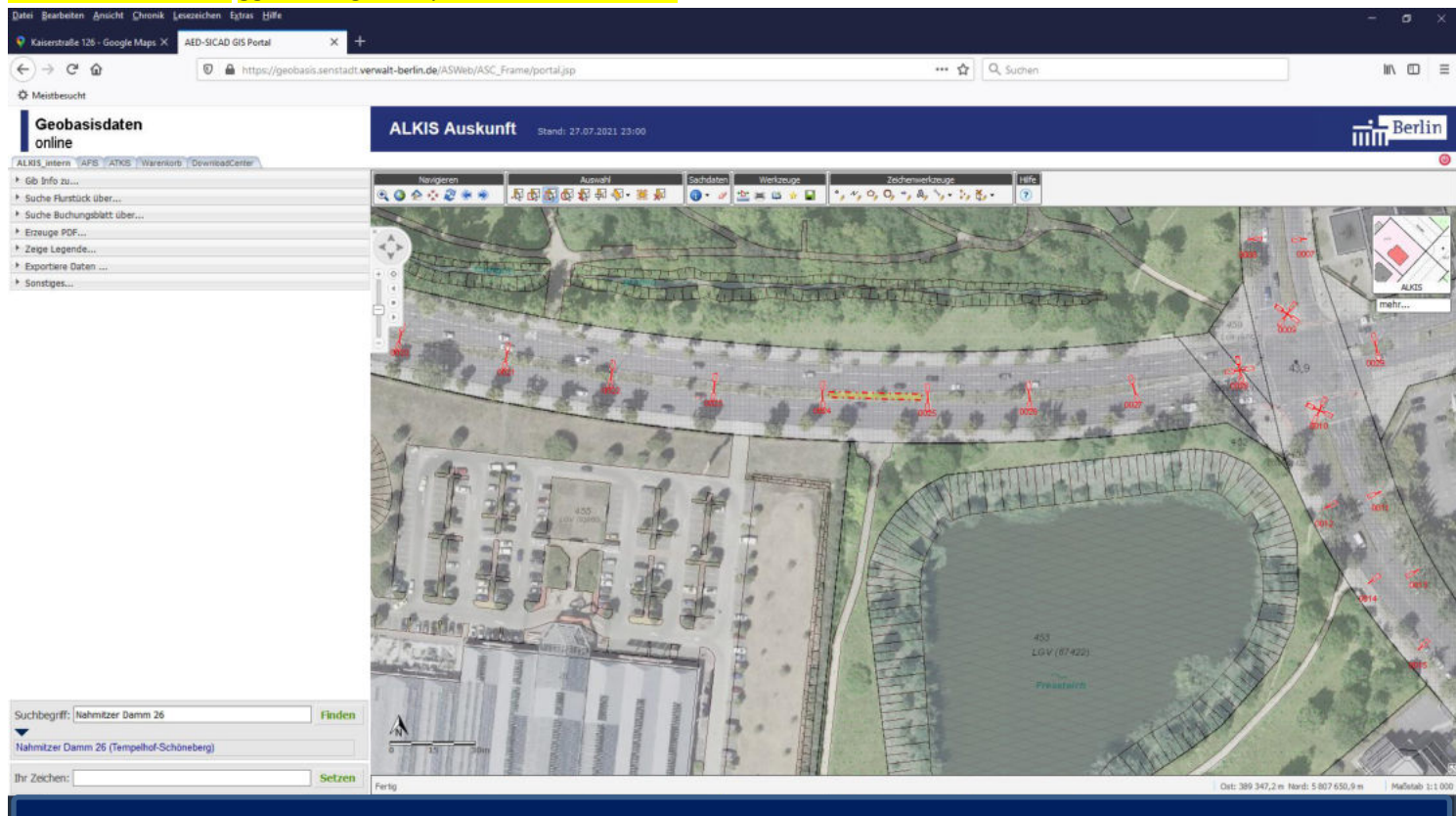
12277 Berlin, Nahmitzer Damm 3-5 ggü. (Mittelstreifen) Aufstellung innerhalb der gelb markierten Fläche möglich, ggf. schräg oder parallel zur Fahrbahn, Schachtdeckel freihalten, **(nicht zwischen Lichtmast und Verkehrsschild !)**



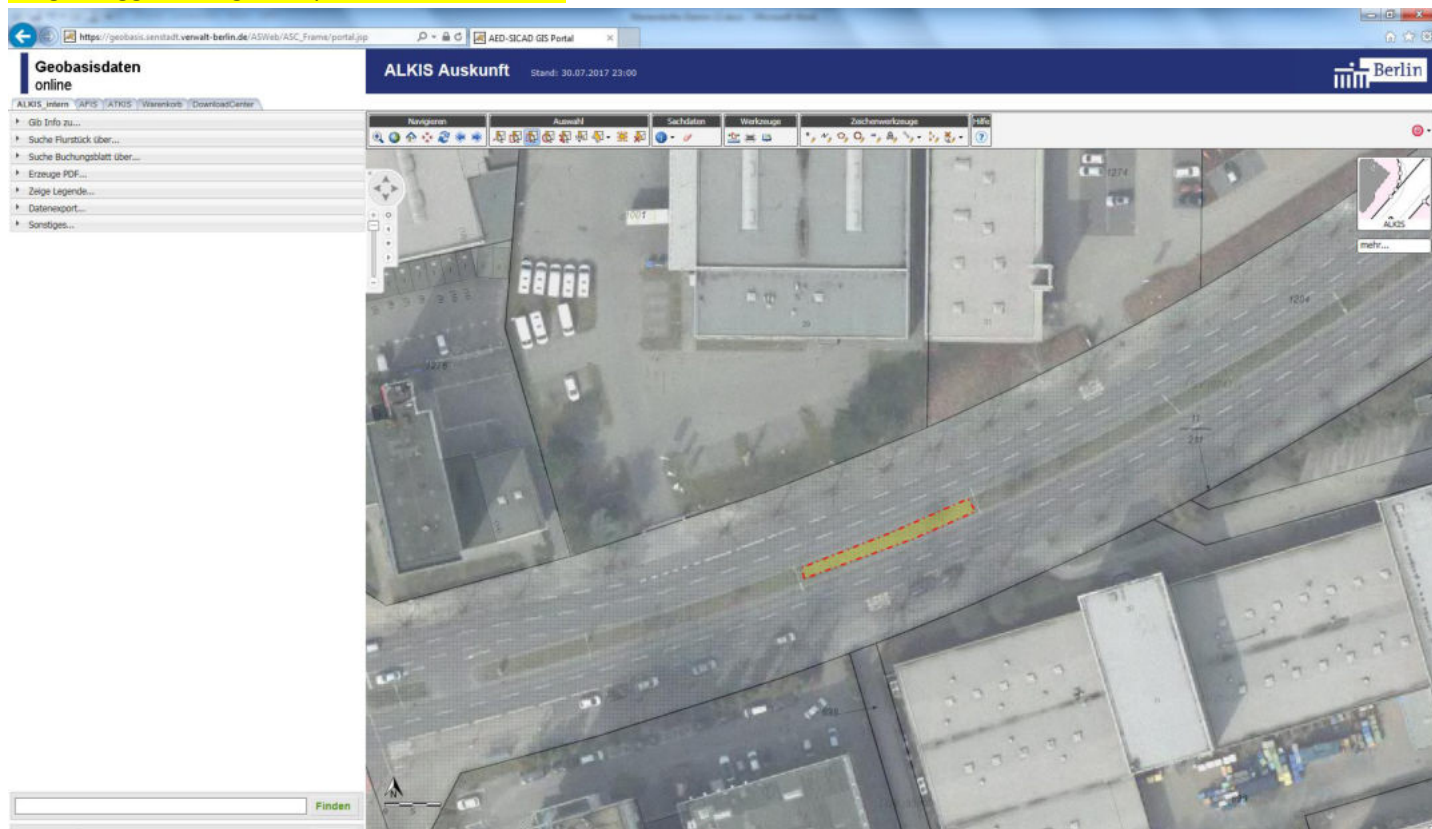
12277 Berlin, Nahmitzer Damm 12 ggü. (Mittelstreifen ggü. IBM), links neben Lichtmast 16, Aufstellung innerhalb der gelb markierten Fläche möglich, ggf. schräg oder parallel zur Fahrbahn



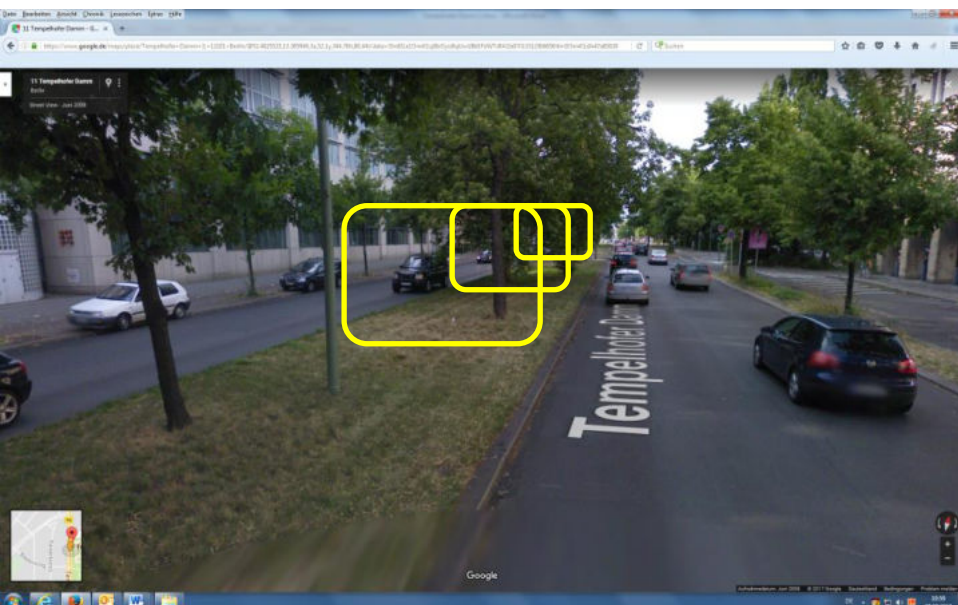
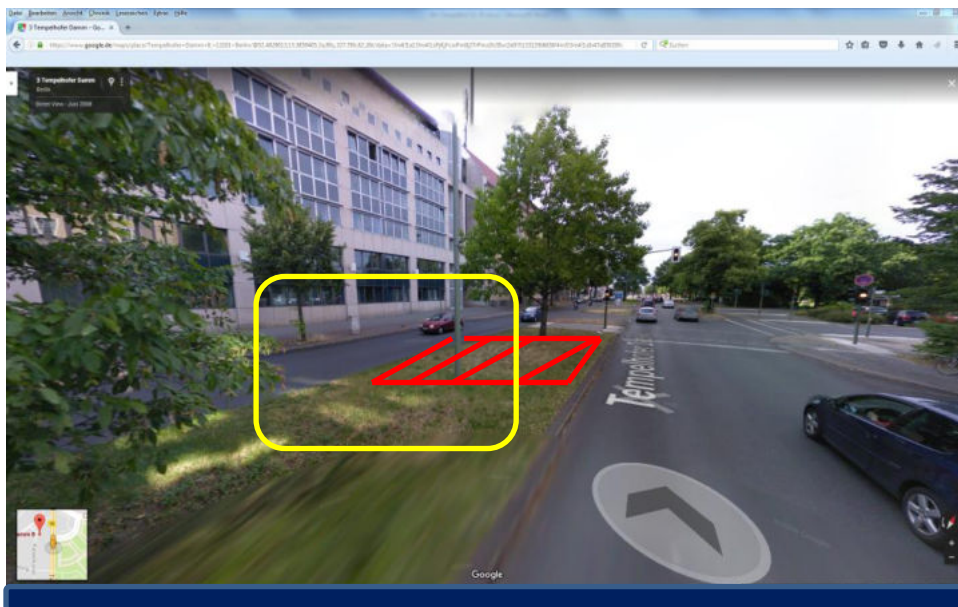
12277 Berlin, Nahmitzer Damm 26 ggü. (Mittelstreifen) zwischen Lichtmast 24 und 25, innerhalb der gelb markierten Fläche, ggf. schräg oder parallel zur Fahrbahn



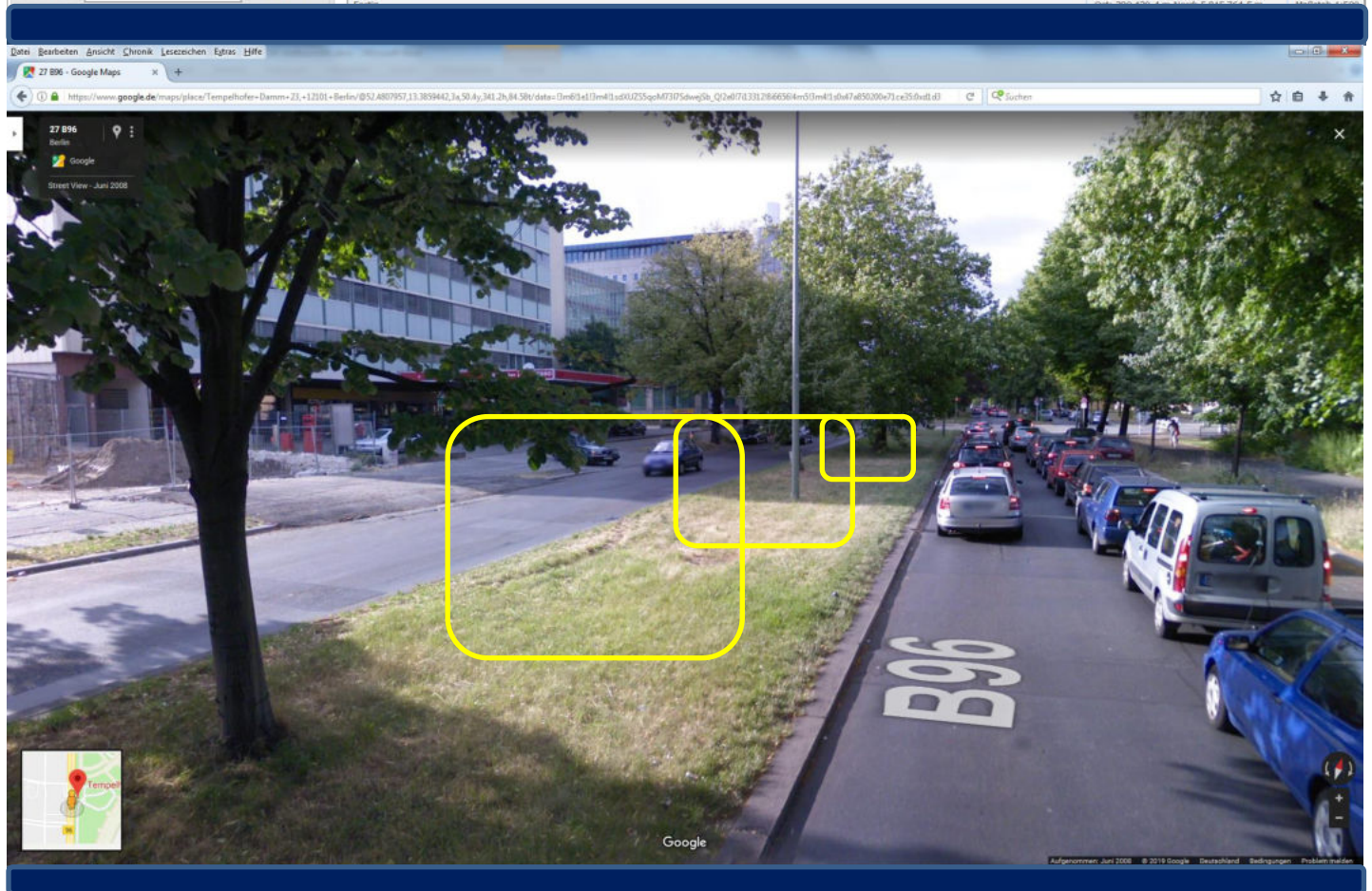
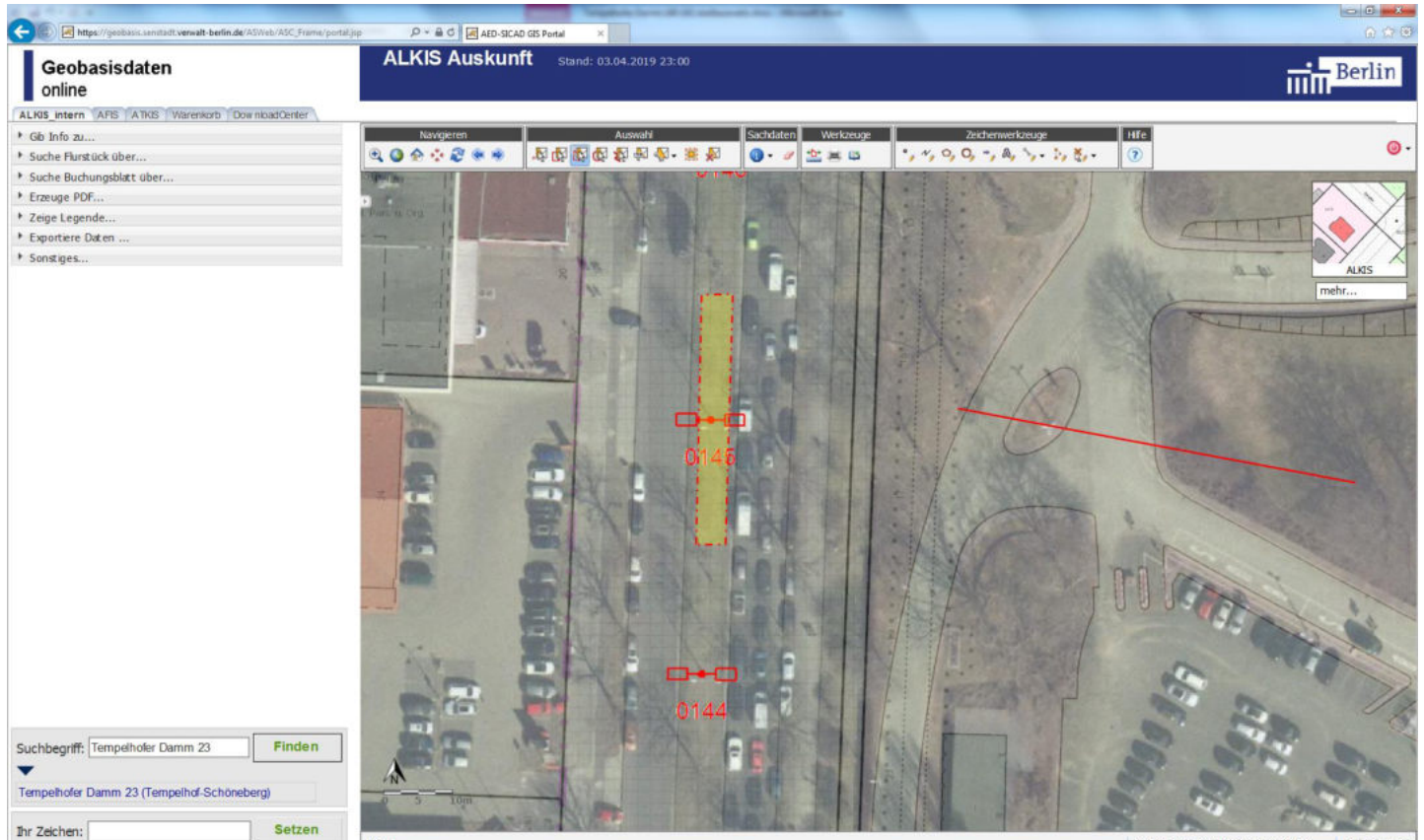
12277 Berlin, Nahmitzer Damm 29-31 ggü. (Mittelstreifen) Aufstellung innerhalb der gelb markierten Fläche möglich, ggf. schräg oder parallel zur Fahrbahn



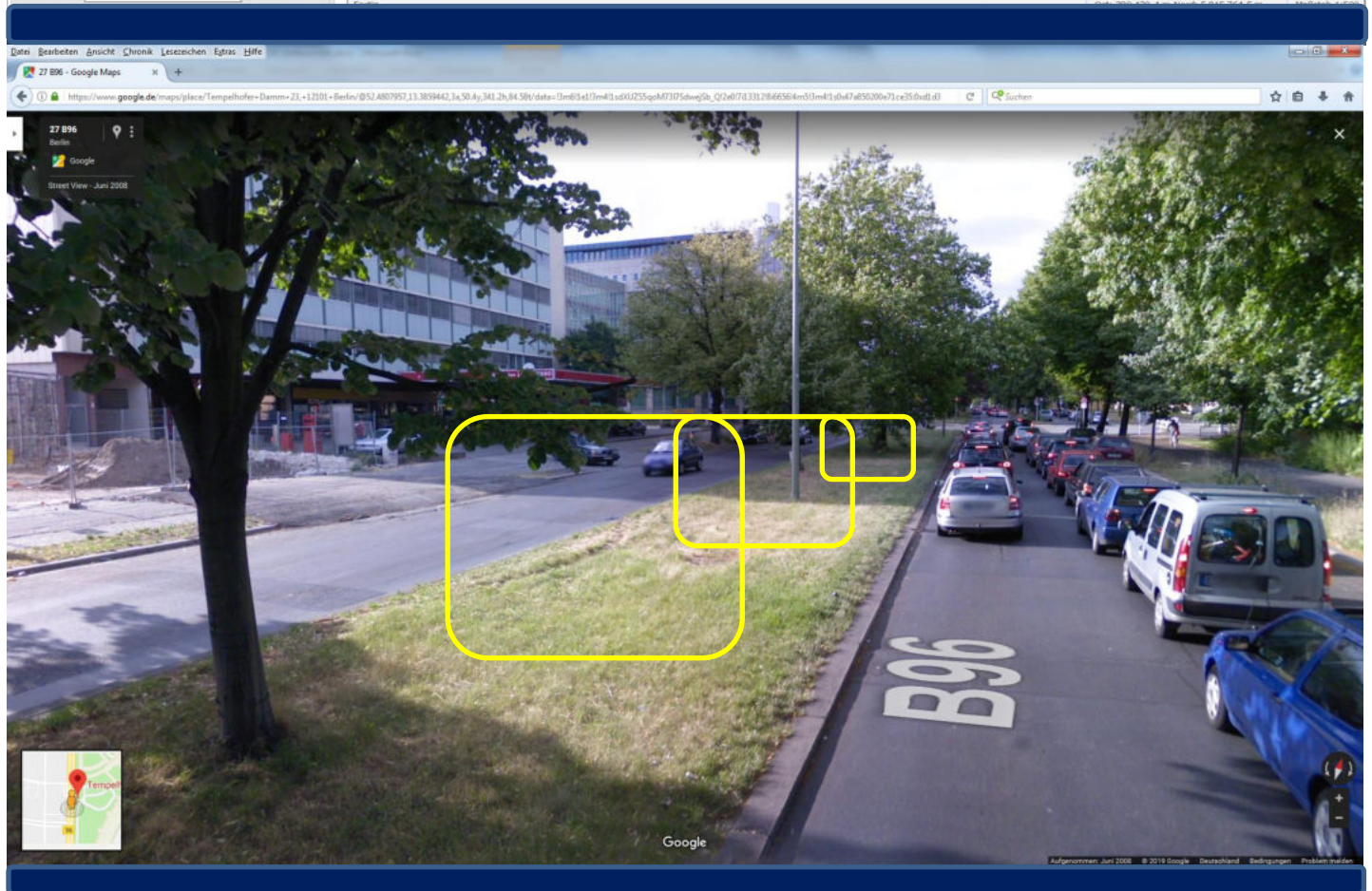
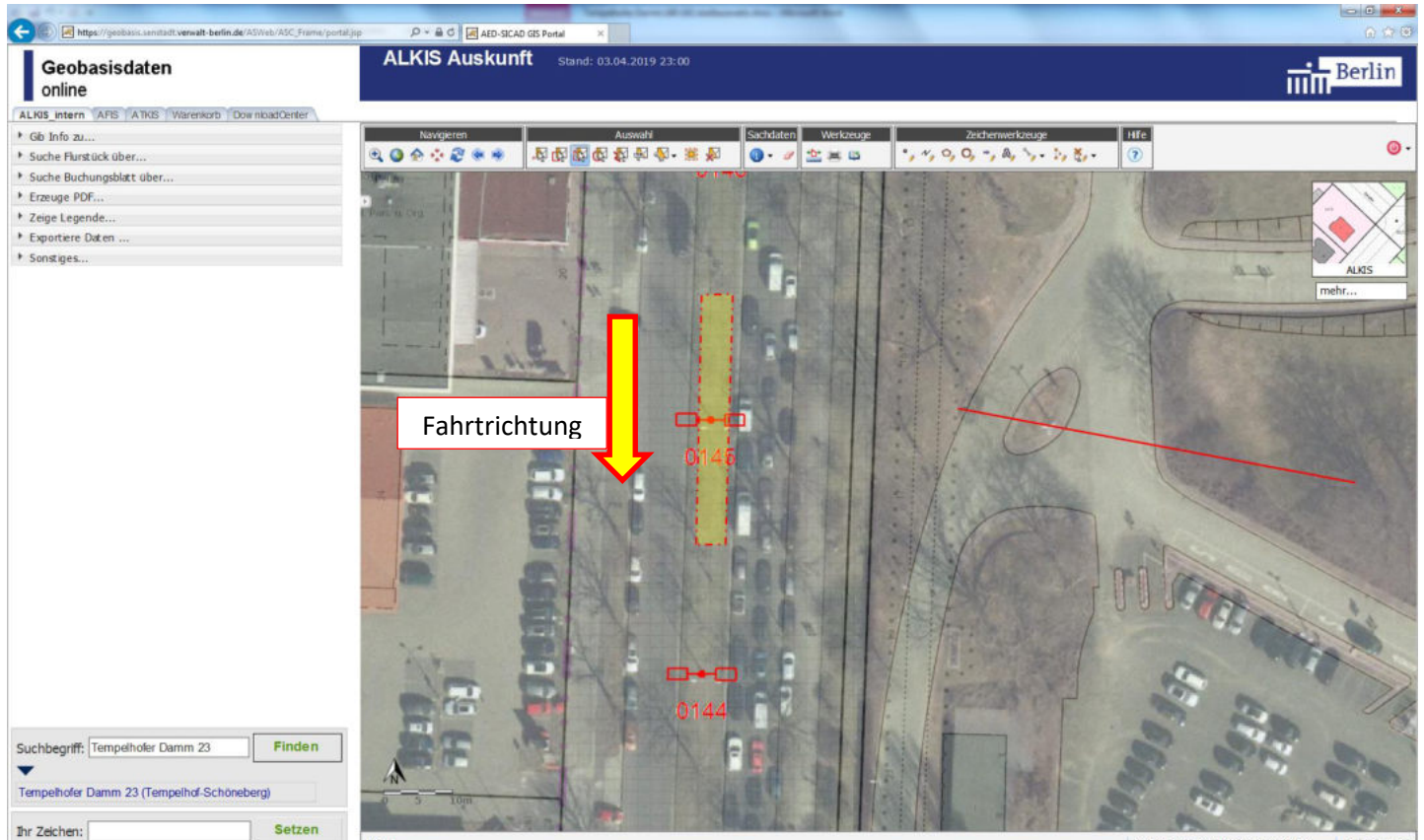
12101 Berlin, Tempelhofer Damm 1-3 ggü. (Mittelstreifen zwischen den Lichtmasten 150 & 151) **Aufstellung nur innerhalb der gelb markierten Fläche möglich, ggf. schräg oder parallel zur Fahrbahn**



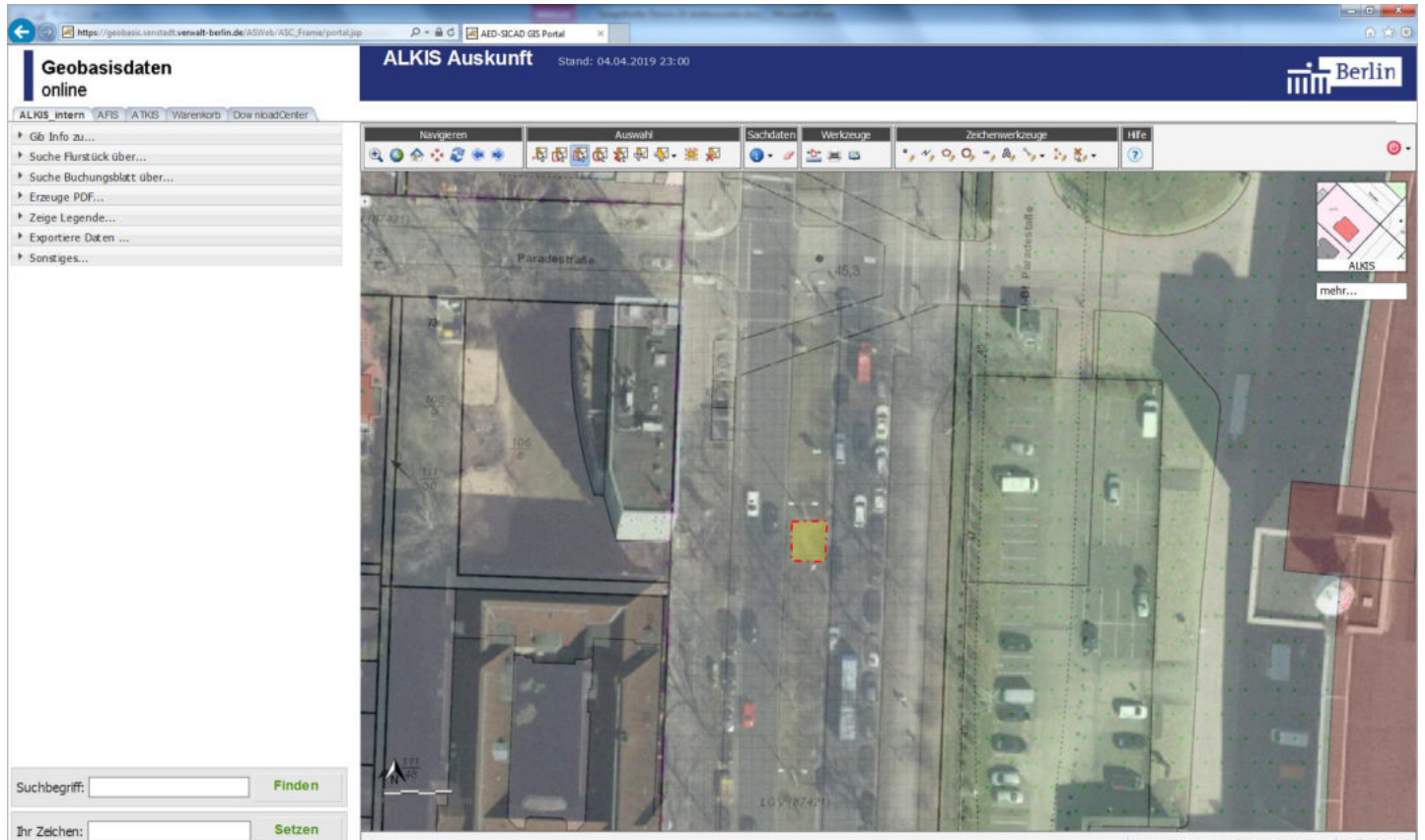
12101 Berlin, Tempelhofer Damm 23 ggü. (Mittelstreifen → **stadteinwärts**) Aufstellung innerhalb der gelb markierten Fläche möglich – **vor und hinter Lichtmast 145** -, ggf. schräg oder parallel zur Fahrbahn; **keine Aufstellung zwischen Tankstelle und Kreuzung !**



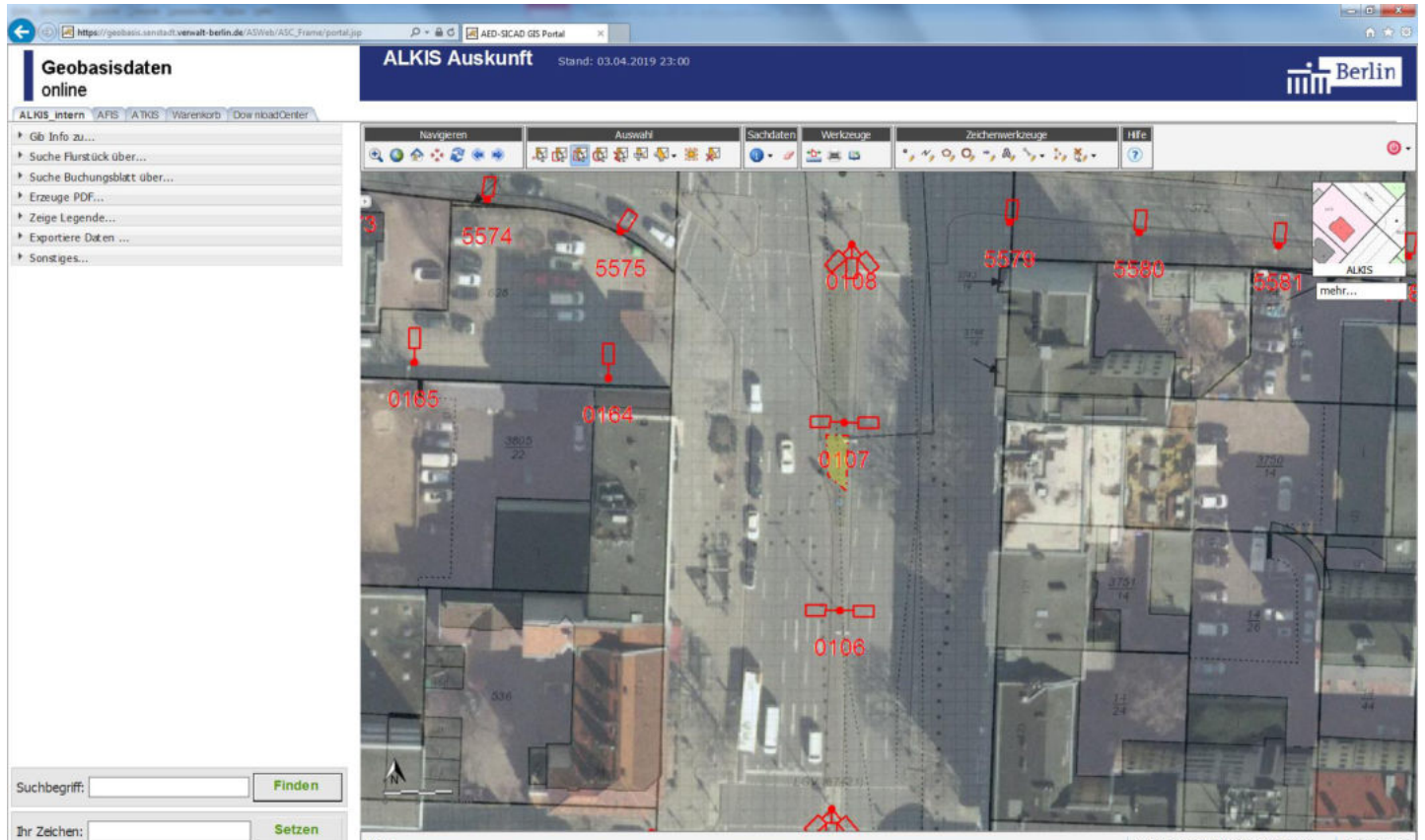
12101 Berlin, Tempelhofer Damm 24 ggü. (Mittelstreifen → **stadtauswärts**) Aufstellung innerhalb der gelb markierten Fläche möglich – **vor und hinter Lichtmast 145** -, ggf. schräg oder parallel zur Fahrbahn; **keine Aufstellung zwischen ehem. Tankstelle und Kreuzung !**



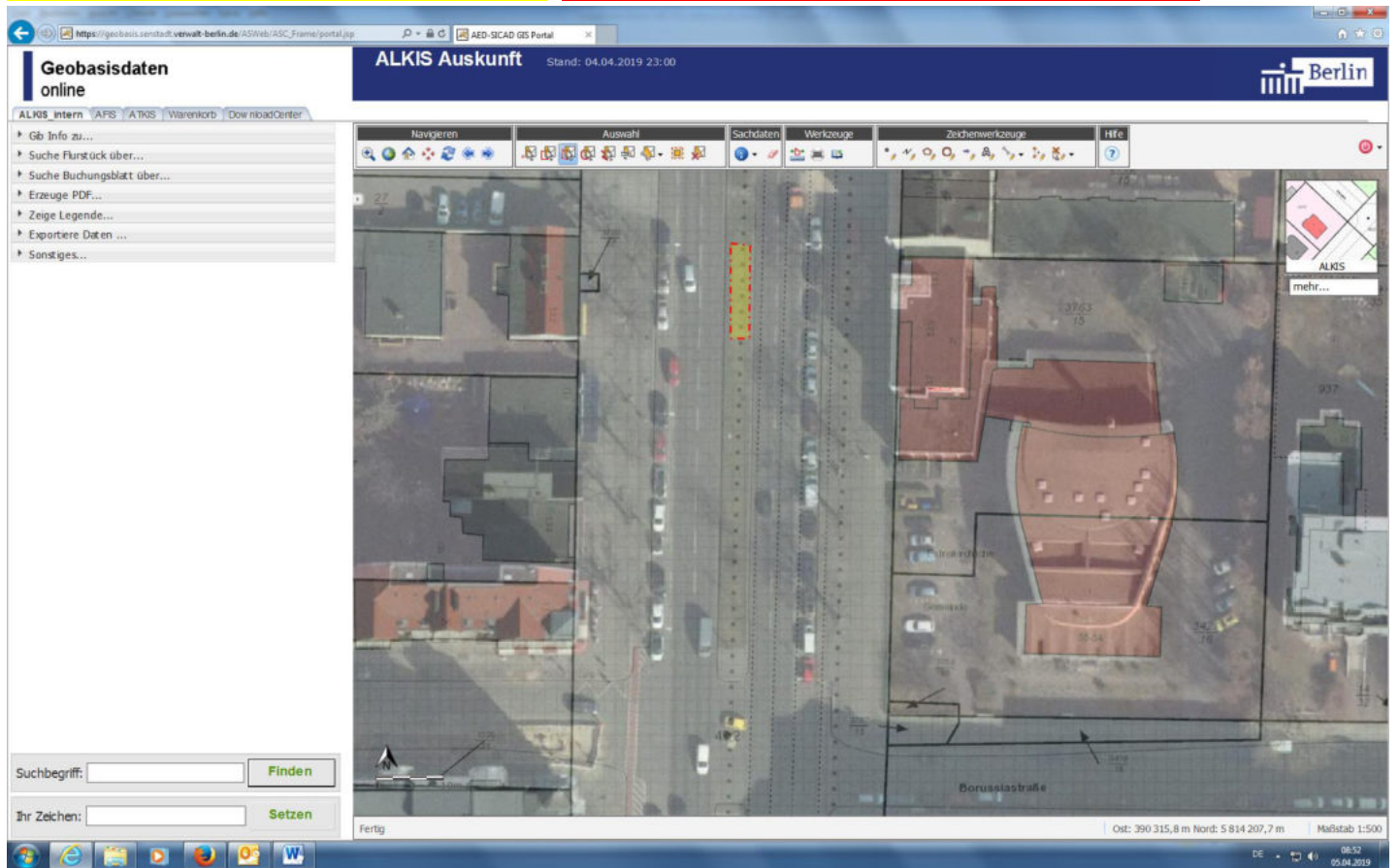
12101 Berlin, Tempelhofer Damm 47 ggü. (Mittelstreifen → **stadteinwärts**) Aufstellung innerhalb der gelb markierten Fläche möglich – vor Lichtmast 135 -, ggf. schräg oder parallel zur Fahrbahn;
keine Aufstellung zwischen Lichtmast 135 und Kreuzung !



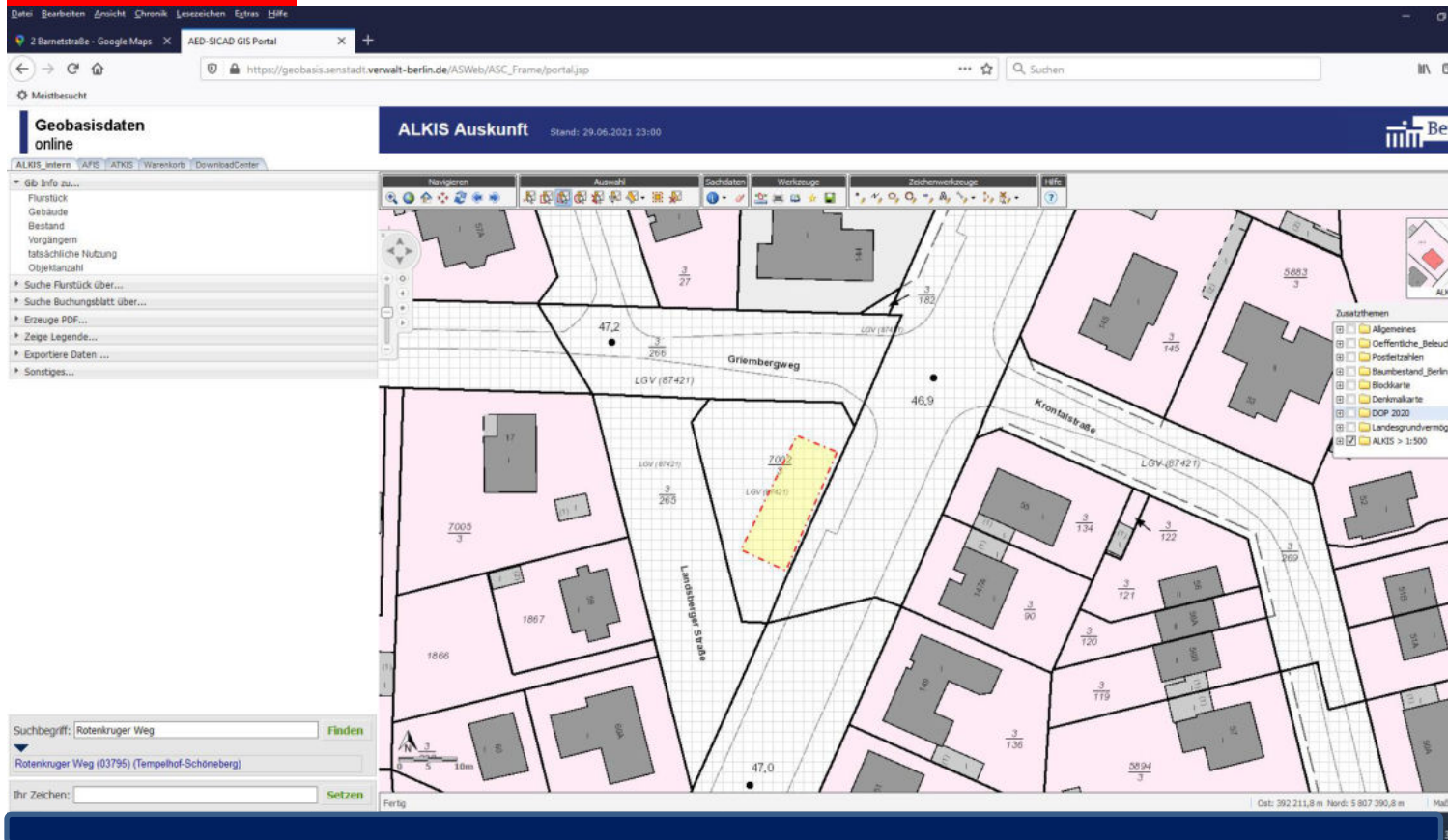
12099 Berlin, Tempelhofer Damm 119 ggü. (Mittelstreifen → **stadteinwärts**) Aufstellung innerhalb der gelb markierten Fläche nur zwischen Uhr und Lichtmast 107, schräg oder parallel zur Fahrbahn, da der Mittelstreifen nur 2 Meter breit ist; **keine Aufstellung zwischen Lichtmast 107 und Kreuzung !**



12099 Berlin, Tempelhofer Damm 134 ggü. (Mittelstreifen) Aufstellung innerhalb der gelb markierten Fläche möglich, ggf. schräg oder parallel zur Fahrbahn; keine Aufstellung zwischen neu gepflanzten Bäumen !



12305 Berlin, Töpchiner Weg o. Nr., Flurstück 7002/3, innerhalb der gelb markierten Fläche möglich, jedoch nicht unter den Baumkronen!



12099 Berlin, Ullsteinstr. o.Nr., Flurstück 28, **Aufstellung innerhalb der gelb markierten Fläche möglich, Aufstellung nur parallel zum dortigen Fußweg. Die mit Pfeil markierte (linke) Tafel kann schräg aufgestellt werden.**

