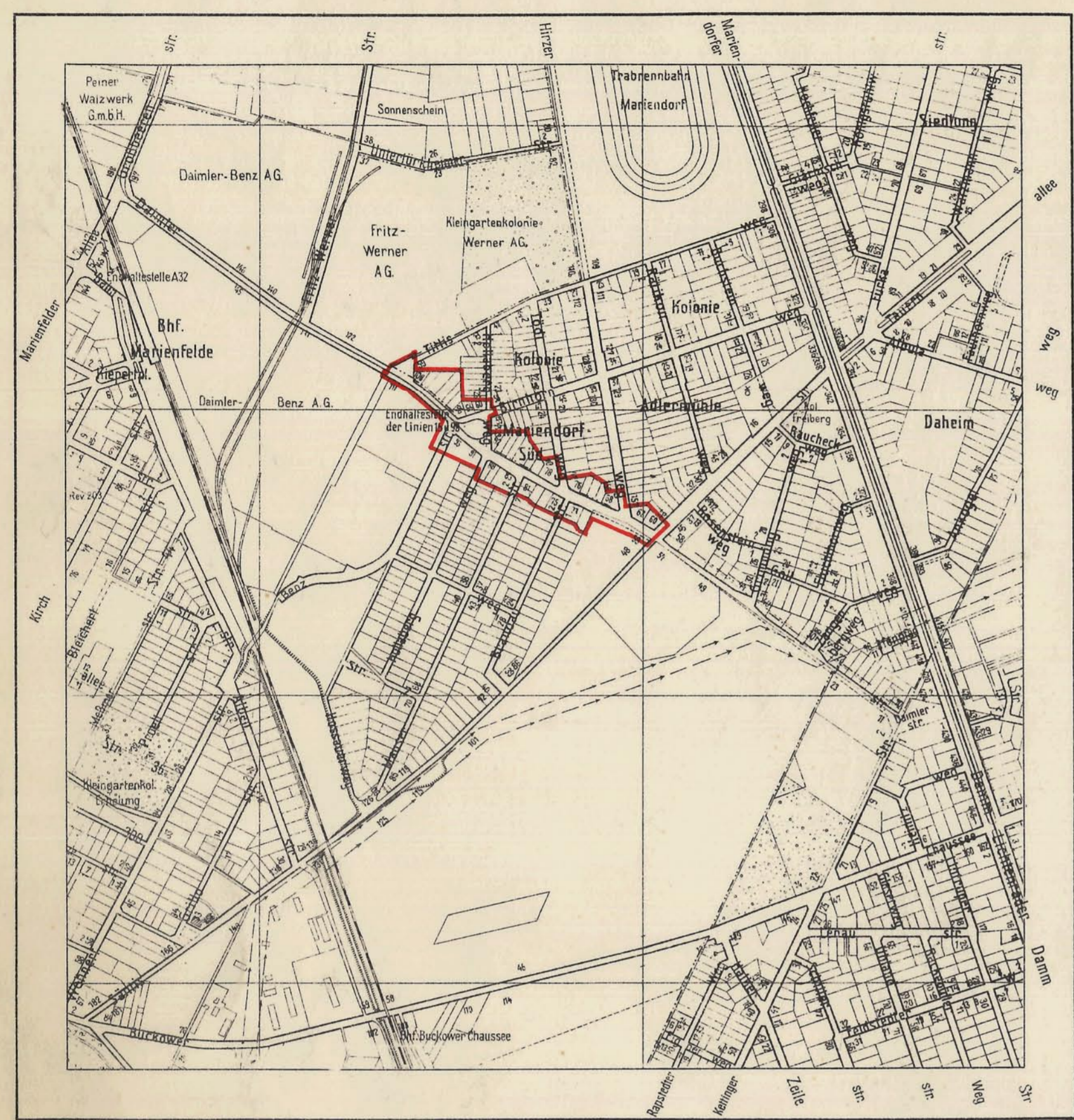


Bebauungsplan XIII-55

in 2 Blättern

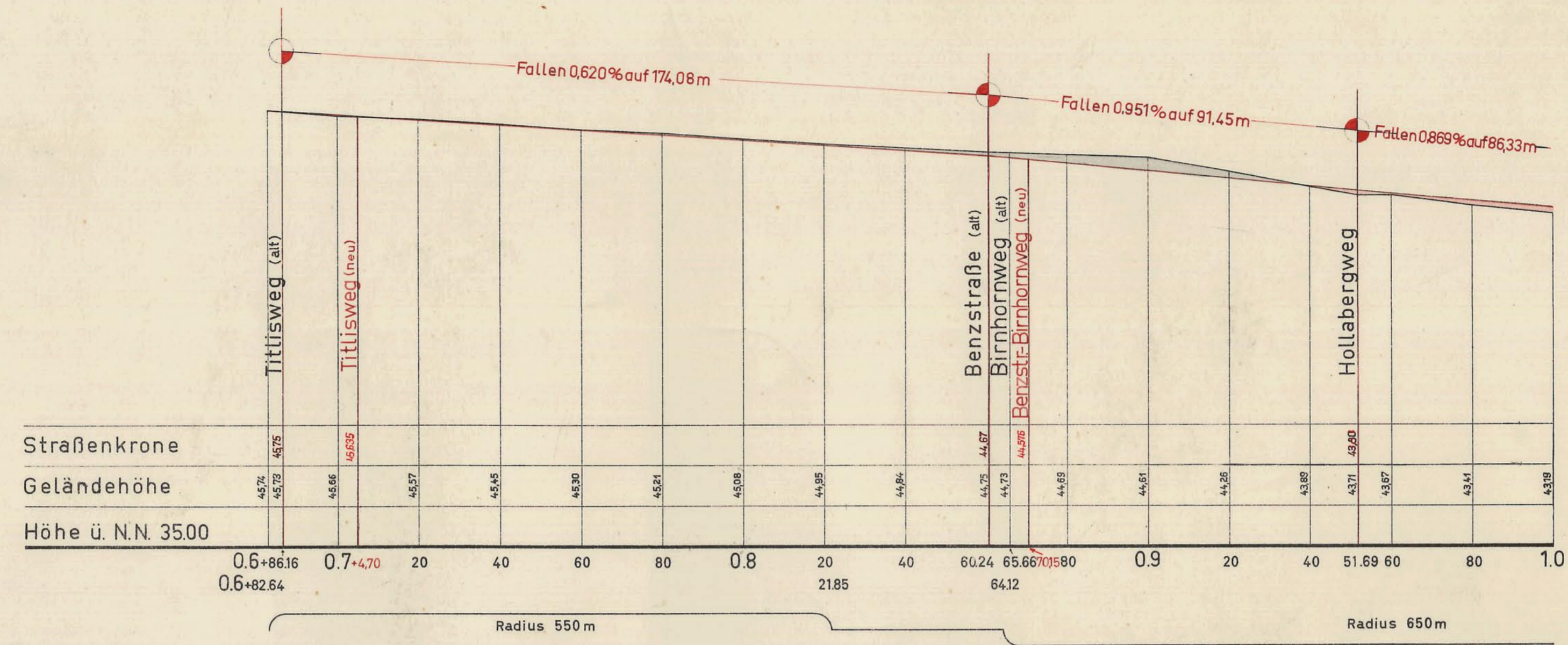
für die Daimlerstraße zwischen Titlisweg und Sänthisstraße im Bezirk Tempelhof Ortsteile Mariendorf und Marienfelde

Übersichtskarte 1:10 000



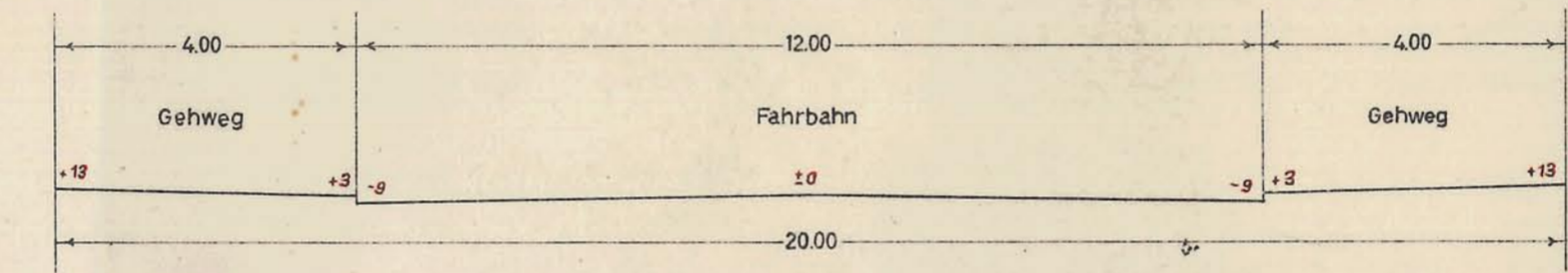
Längenprofil

Maßstab : Längen 1:1000
Höhen 1:100



Straßenquerschnitt

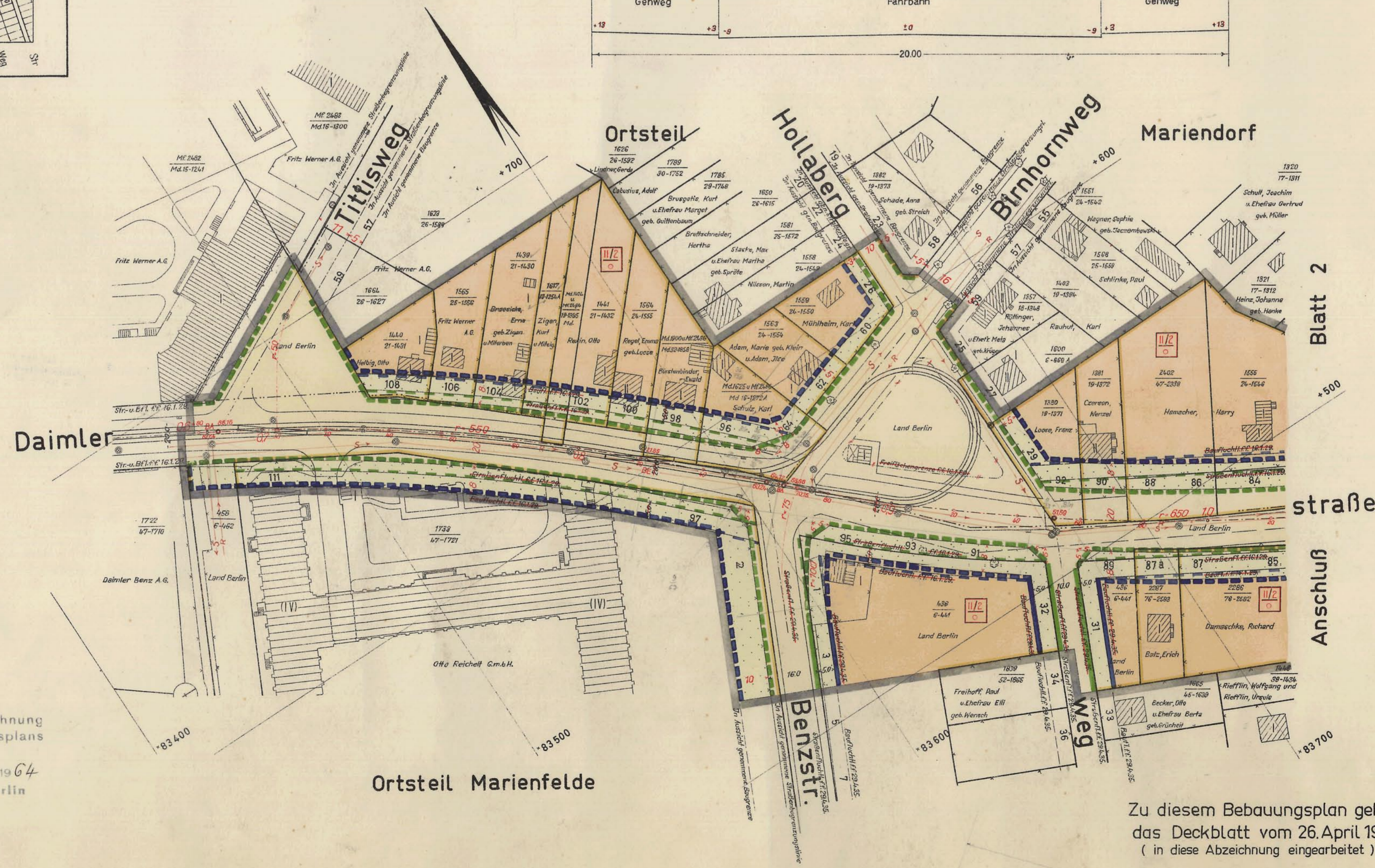
Maßstab 1:100



Maßstab 1:1000

Zeichenerklärung

- A. Festsetzungen**
- Baulinien: festzusetzen, aufzuheben
 - Überbaubare Flächen:
 - 1. Art der Nutzung: wie in den Bestimmungen über die Baugebiete gem. § 7 der Bauordnung in der Fassung vom 21.11.1958
 - 2. Maß der Nutzung: Flächenmäßige Ausweisung, Baustufe und Bauweise (§ 7 Nr. 15 BauO) o-offene Bauweise
 - Nicht überbaubare Flächen: private Grünfläche, Verkehrsflächen, Straßenland
- B. Sonstige Eintragungen**
- Gebäude (Bestand) mit Geschoszbauzahl: Wohn- und Mischbauten, Geschäfts-, Lager-, Gewerbe- und Industriebauten
 - Versorgungsleitungen: Abwässer, Regenwasser, Schmutzwasser
 - Grenzen usw.: Grenze des Geltungsbereiches, Ortsteilgrenze, Grundstücksgrenze, Eigentumsgrenze, Bordkante, Gleise



- Planergänzungsbestimmungen**
- Vitrinen und Ankundigungsmittel jeder Art sind im Bereich der privaten Grünflächen unzulässig.
 - Die Einteilung des Straßenraumes ist nicht Gegenstand der Festsetzung.
 - Soweit der Plan nichts anderes festsetzt, gelten die bau-rechtlichen Vorschriften.

Die Übereinstimmung der Abzeichnung mit dem Original des Bebauungsplans bescheinigt

Berlin Tempelhof, den 9. 4. 1964
Bezirksamt Tempelhof von Berlin
Abt. Bau- und Wohnungswesen
Amt für Vermessung
im Auftrage
Lippert
Vermessungsplanzeichner



Zu diesem Bebauungsplan gehört das Deckblatt vom 26. April 1962 (in diese Abzeichnung eingearbeitet)

Gefertigt: Wahl, Hennig
Geprüft: Lippert

Aufgestellt:
Bezirksamt Tempelhof, Abt. Bau- und Wohnungswesen
Amt für Vermessung: Domeyer, Obervermessungsrat
Amt für Stadtplanung: Lischner, Oberbaurat

Berlin-Tempelhof, den 27. 10. 60
Hoffmann, Bezirksstadtrat
Der Bebauungsplan hat die Zustimmung der Bezirksverordnetenversammlung mit Beschluß vom 18. 1. 61 erhalten und wurde in der Zeit vom 27. 2. 61 bis 27. 3. 61 öffentlich ausgelegt.

Berlin-Tempelhof, den 19. 4. 61
Bezirksamt Tempelhof
Abt. Bau- und Wohnungswesen
Amt für Stadtplanung
Lischner, Oberbaurat

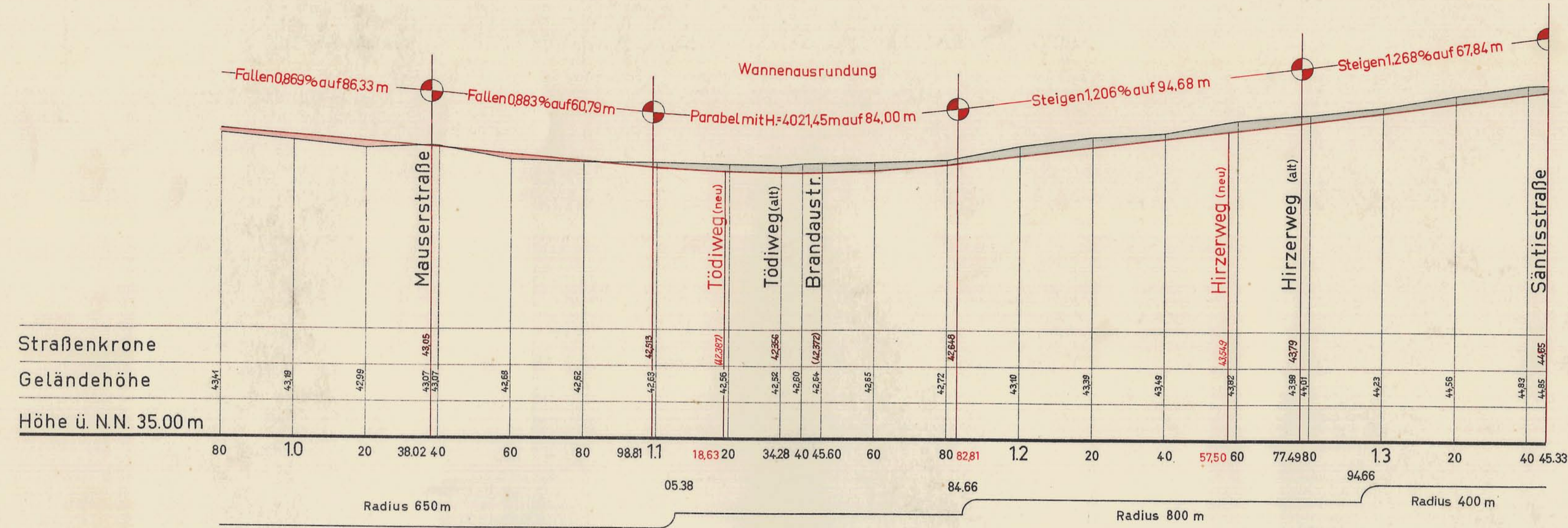
Der Bebauungsplan ist auf Grund des § 17 Abs. 5 des Gesetzes über die städtebauliche Planung im Lande Berlin (Planungsgesetz) vom 22. Aug. 1949 in der Fassung vom 22. März 1956 (GVBl. S. 56 S. 272) in Verbindung mit § 174 Abs. 1 des Bundesbaugesetzes vom 23. Juni 1960 (BGBl. I S. 341) (GVBl. S. 665) durch Verordnung vom heutigen Tage festgesetzt worden.
Berlin, den 8. Mai 1962

Der Senator für Bau- und Wohnungswesen
Schwedler

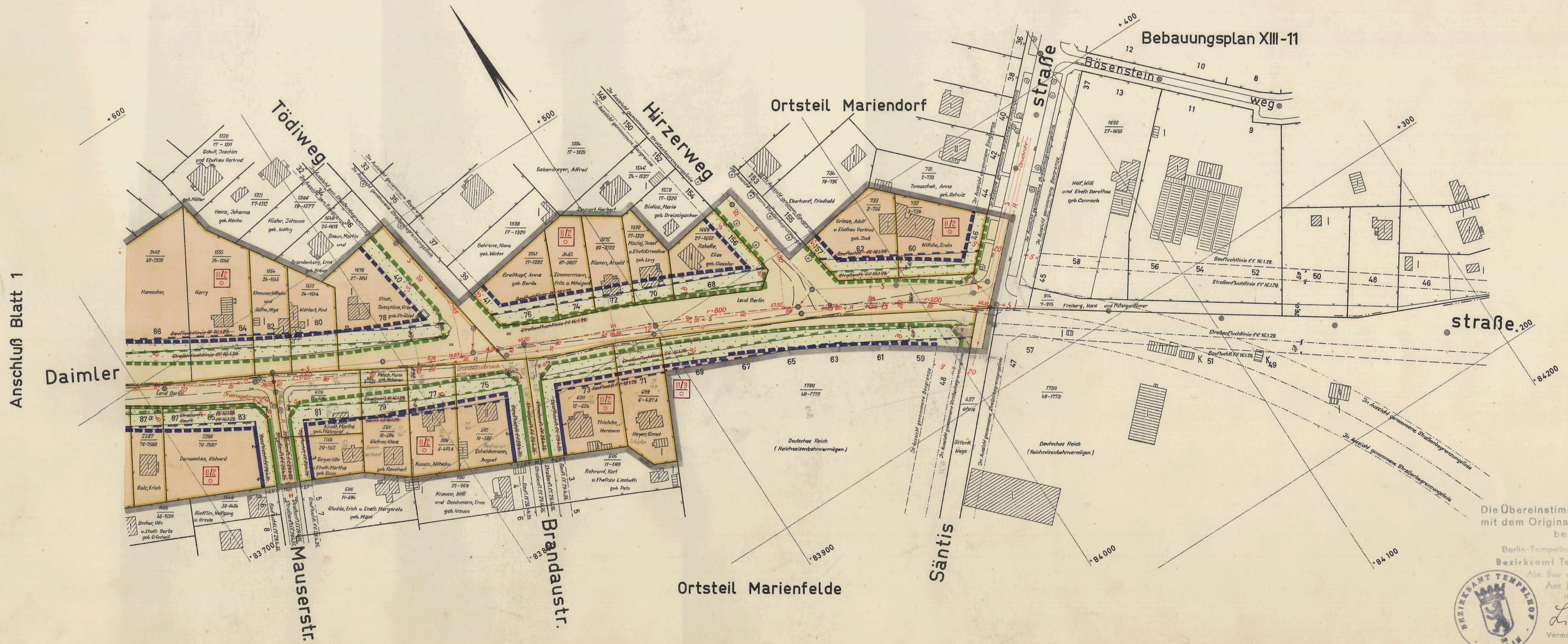
Die Verordnung ist am 6. 6. 1962 im Gesetz- und Verordnungsblatt für Berlin auf S. 479 in Gesetz- und Verordnungsblatt veröffentlicht worden.

Längenprofil

Maßstab: Längen 1:1000
Höhen 1:100



Aufgestellt
 Berlin-Tempelhof, den 27.10.60
 Bezirksamt Tempelhof von Berlin
 Abt. Bau- u. Wohnungswesen
 Amt für Vermessung
 im Auftrage
 Domeyer
 Obervermessungsamt



Die Übereinstimmung der Abzeichnung
 mit dem Original des Bebauungsplans
 bescheinigt
 Berlin-Tempelhof, den 10.4. 1964
 Bezirksamt Tempelhof von Berlin

Abt. Bau- und Wohnungswesen
 Amt für Vermessung
 im Auftrage
 Lippert
 Vermessungsinspektor

