

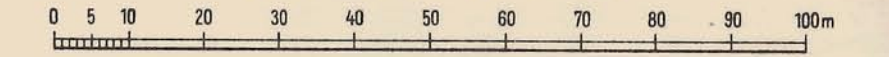
# Bebauungsplan XI-110

für das Grundstück

## Peter-Vischer-Straße 10 Ecke Cranachstraße 25-26

### im Bezirk Schöneberg

Maßstab 1:1000



#### Zeichenerklärung

#### A. Festsetzungen

Begrenzungslinien

- festzusetzen      aufzuheben
- Geltungsbereichsgrenze
- Baufluchtlinie
- Straßenbegrenzungslinie (bisher Straßenfluchtlinie)

Nicht überbaubare Flächen,  
Verkehrsflächen,  
Grünflächen usw.

- Grünfläche (außer Dauerkleingarten und Friedhof)  
öffentlich
- öffentliche Straßen, Wege und Plätze

#### B. Nachrichtliche Eintragungen

Gebäude  
Bestand  
mit Geschoßanzahl

- Wohn- und Mischbauten

Grenzen usw.

- vorhanden      Bezirksgrenze
- Eigentumsgrenze  
Bordkante

Aufgestellt:

Bezirksamt Schöneberg, Abt. Bau- und Wohnungswesen

Amt für Vermessung

Amt für Stadtplanung

gez. Teich

gez. Lür

Amtsleiter

Amtsleiter

Berlin-Schöneberg, den 15. Mai 1963

gez. Grabowski

Bezirksstadtrat

Der Bebauungsplan hat die Zustimmung der Bezirksverordnetenversammlung mit Beschluß Nr. 5/64 vom 19. 6. 1963 erhalten und wurde in der Zeit vom 29. 7. 1963 bis 29. 8. 1963 öffentlich ausgelegt.

Berlin-Schöneberg, den 2. September 1963

Bezirksamt Schöneberg

Abt. Bau- und Wohnungswesen

Amt für Stadtplanung

gez. Lür

Der Bebauungsplan ist auf Grund des § 110 des Bundesbaugesetzes vom 23. Juni 1960 (BGBl. I S. 341/GVBl. S. 685, 1077) in Verbindung mit § 4 des Gesetzes zur Ausführung des Bundesbaugesetzes vom 21. Oktober 1960 (GVBl. S. 1080) durch Verordnung vom heutigen Tage festgesetzt worden.

Berlin, den 22. Oktober 1963

Der Senator für Bau- u. Wohnungswesen

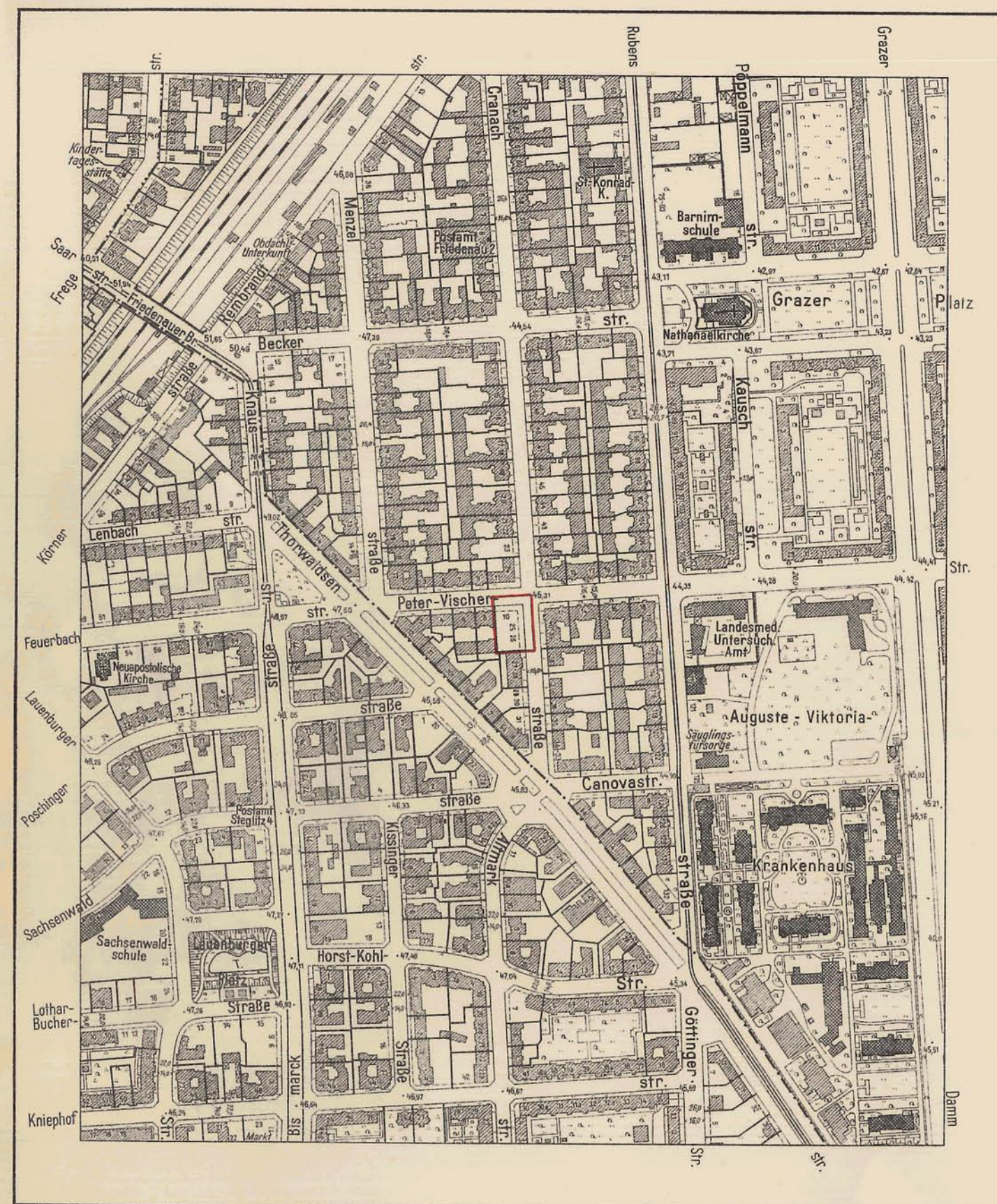
gez. Schwedler

Die Verordnung ist am 6. 11. 1963 im Gesetz- und Verordnungsblatt für Berlin auf S. 1035 verkündet worden.

#### Eigentümerverzeichnis

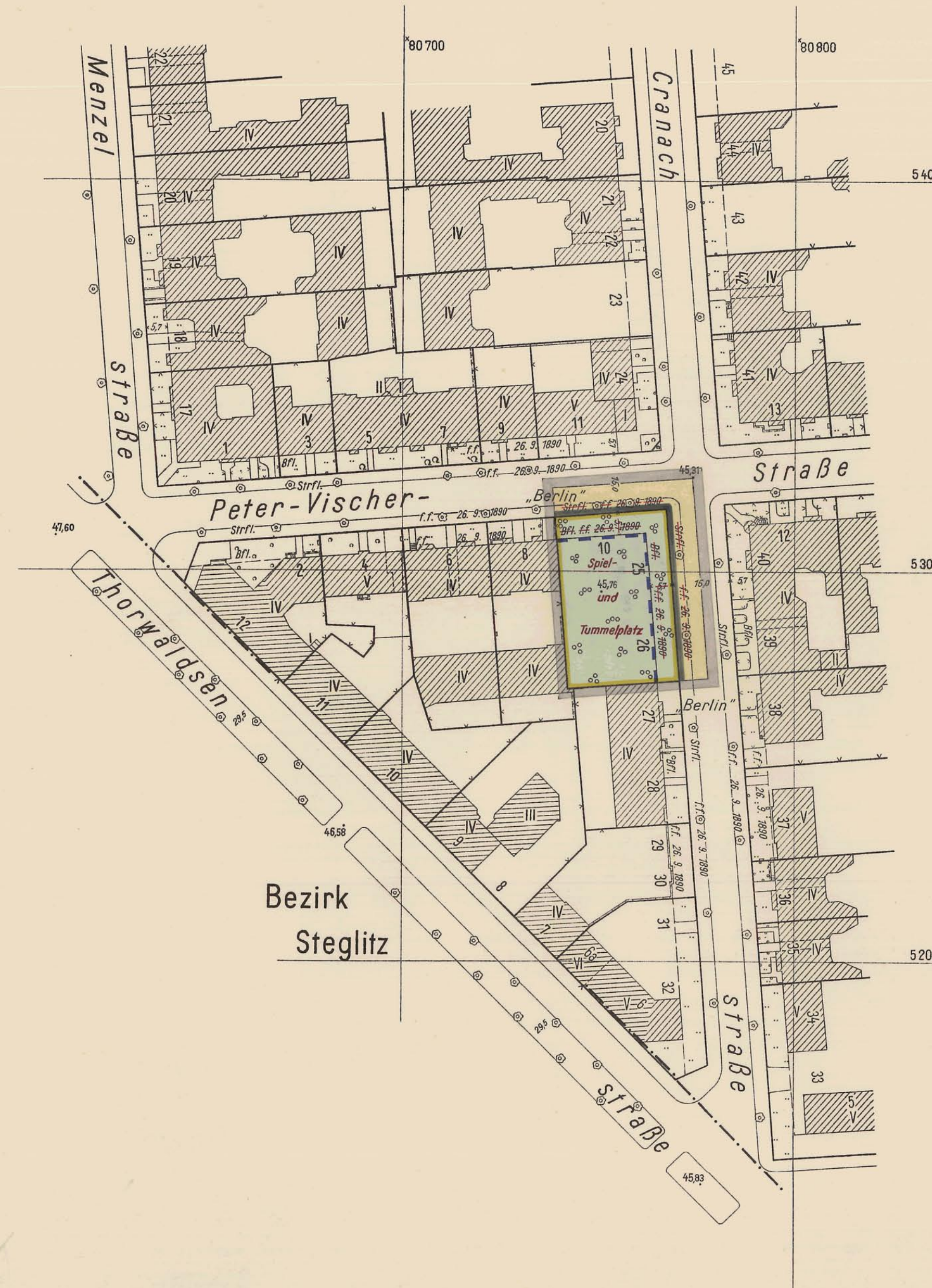
Grundstück	Grundbuch		Eigentümer bzw. Verwaltung
	Band	Blatt	
Peter-Vischer-Str. 10 Ecke Cranachstr. 25-26	260	7544	Krafczyk, Agnes und Miterben, z.Hd. Herrn Richard Hentschel, Berlin - Zehlendorf, Sprungshanzweg 49

Übersichtskarte 1:5000



#### Planergänzungsbestimmungen

- Die Einteilung des Straßenraumes ist nicht Gegenstand der Festsetzung.



Die Übereinstimmung der Abzeichnung mit dem Original des Bebauungsplans bescheinigt

Berlin-Schöneberg, den 22. 1. 64  
Bezirksamt Schöneberg  
Abt. Bau- und Wohnungswesen  
Amt für Vermessung



Teich  
Obervermessungsamt