

## **Anhang A**

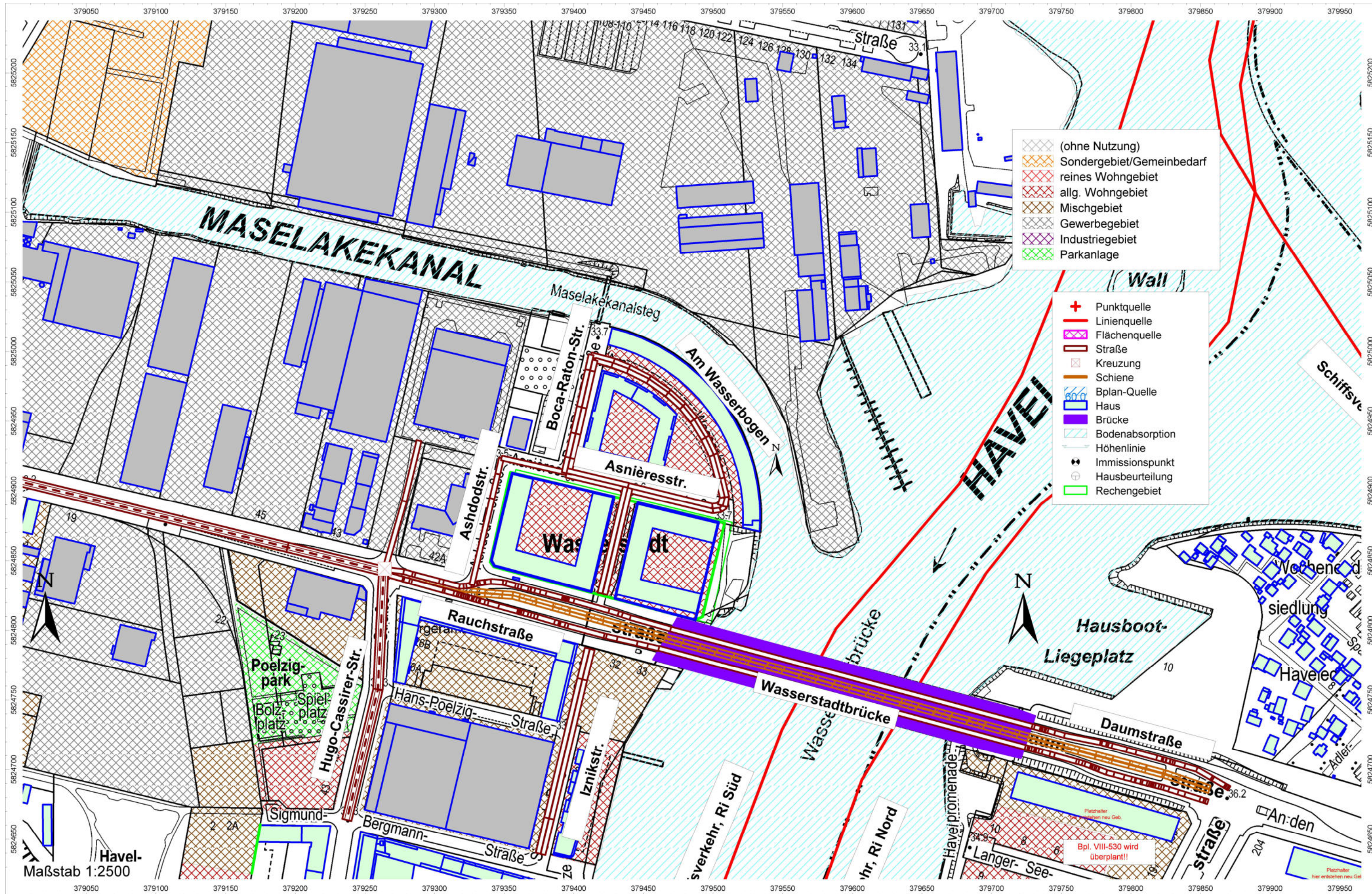
### **Abbildungen**

(hellgrüne Gebäude weisen eine Wohnnutzung auf bzw. wäre eine Wohnnutzung zulässig)



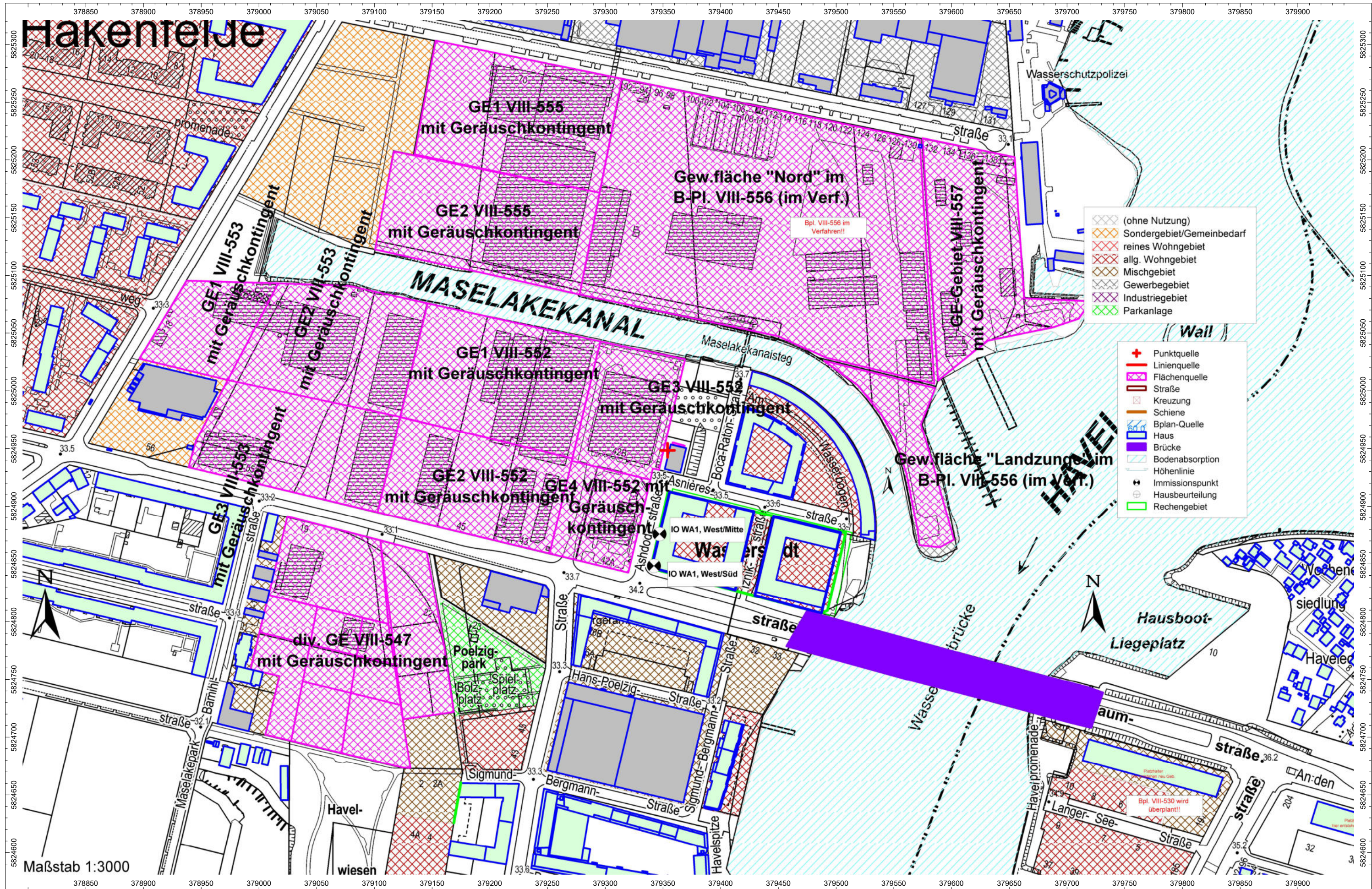






Lageplan und EDV-Eingabedaten (Plangebiet: grüne Umrandung. Reale bzw. unterstellte Wohnnutzung: hellgrün) mit exempl. Baukörperkonzept im Plangebiet  
 Szenario: Gesamt-Verkehrslärm (Straße (Planfall), (zukünftige) Tram, Schiff) sowie Gebietsausweisungen





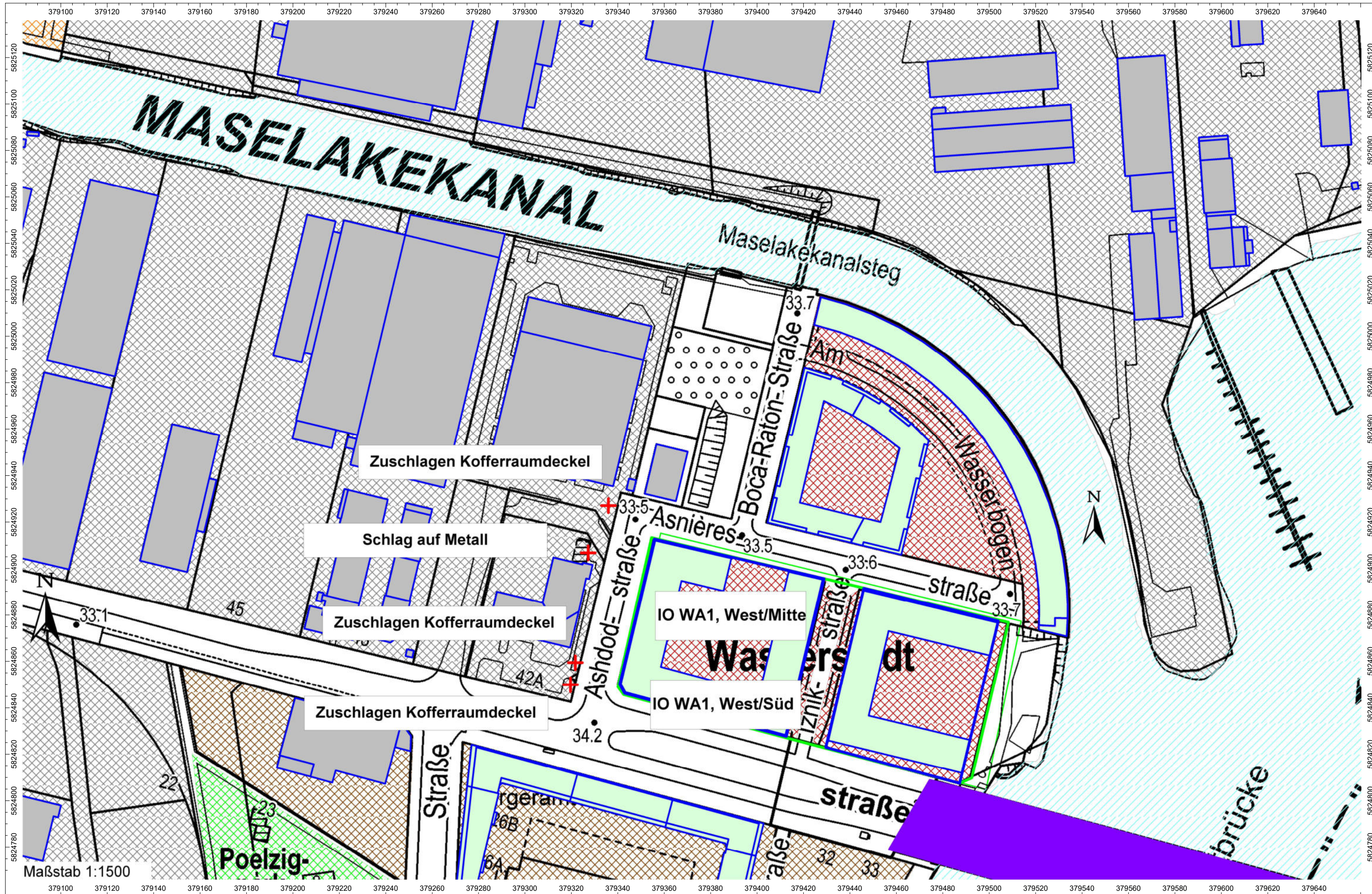
- |  |                           |
|--|---------------------------|
|  | (ohne Nutzung)            |
|  | Sondergebiet/Gemeinbedarf |
|  | reines Wohngebiet         |
|  | allg. Wohngebiet          |
|  | Mischgebiet               |
|  | Gewerbegebiet             |
|  | Industriegebiet           |
|  | Parkanlage                |
- 
- |  |                 |
|--|-----------------|
|  | Punktquelle     |
|  | Linienquelle    |
|  | Flächenquelle   |
|  | Straße          |
|  | Kreuzung        |
|  | Schiene         |
|  | Bplan-Quelle    |
|  | Haus            |
|  | Brücke          |
|  | Bodenabsorption |
|  | Höhenlinie      |
|  | Immissionspunkt |
|  | Hausbeurteilung |
|  | Rechengebiet    |

Maßstab 1:3000

Lageplan und EDV-Eingabedaten (Plangebiet: grüne Umrandung)  
 Szenario: Gewerbelärm: Ersatz-Flächenquellen

M166931/02 jgr  
 Mai 2023





Lageplan und EDV-Eingabedaten (Plangebiet: grüne Umrandung)

Szenario: Gewerbelärm - Kurzzeitige Geräuschspitzen

M166931/02 jgr

Mai 2023