

Öffentlich bestellter Vermessungsingenieur
Manfred Ruth
Ziekowstraße 141
13509 Berlin

**Grundstücksverzeichnis
(aus Geobasisdaten Online)
als Bestandteil
des Vorhabenbezogenen Bebauungsplanes
5-117-VE**


für das Grundstück

Brunsbütteler Damm 257, 259


im Bezirk Spandau, Ortsteil Staaken

Die Richtigkeit bescheinigt:

Berlin-Reinickendorf, den 18.4.2023



Öffentlich bestellter Vermessungsingenieur
Manfred Ruth



bestehend aus 8 Seiten

Geoinformation Berlin

Flurstücksnachweis

Aktualität 11.04.2023 22:00 Uhr

Flurstück 19/7, Flur 3, Gemarkung Staaken (0024)

Gebietszugehörigkeit: Bezirk Spandau
Finanzamt Spandau

Lage: Brunsbütteler Damm 257, 259

Fläche: 1 596 m²
Tatsächliche Nutzung: 1 596 m² Gebäude- und Freifläche
(Industrie- und Gewerbefläche (Handel und Dienstleistung))

Angaben zur Buchung

Buchungsart: Grundstück

Buchung: Amtsgericht (Grundbuchamt) Spandau
Grundbuchbezirk Staaken

Grundbuchblatt 4885
Laufende Nr. im Bestandsverzeichnis 1

Geoinformation Berlin

Grundstücksnachweis

Aktualität 26.04.2023 22:00 Uhr

Grundbuchblatt 4885 , Laufende Nr. im Bestandsverzeichnis 1, Grundbuchbezirk Staaken Grundstück

Grundstücksfläche: 1 596 m²

Das Grundstück besteht aus:

Flurstück 19/7, Flur 3, Gemarkung Staaken (0024)

Gebietszugehörigkeit: Bezirk Spandau

Lage: Brunsbütteler Damm 257, 259

Fläche: 1 596 m²

Tatsächliche Nutzung: 1 596 m² Gebäude- und Freifläche
(Industrie- und Gewerbefläche (Handel und Dienstleistung))


Angaben zu Buchung und Eigentum

Buchungsart: Grundstück

Amtsgericht (Grundbuchamt) Spandau
Grundbuchbezirk Staaken

Buchung: Grundbuchblatt 4885
Laufende Nr. im Bestandsverzeichnis 1

Eigentum: 5 Groenke, Irmgard Gisela



Eigentümerart: Natürliche Personen