

Flächendarstellung - Bestand

- Kindertagesstätten
 - Sport
 - Schulen
 - Kinder- und Jugendfreizeiteinrichtungen
 - Kultur/ Weiterbildung
 - Spielplätze
 - Wohnungsnahes Grün
 - Siedlungsnahes Grün
- Kartengrundlage: ALK, Stand: 29.03.2016
Flächendarstellung: SIKo 2016

WoFIS & Potenzialflächen CLiB-Flächen

- BImA
- SGA
- Privat
- sonstige Potenzialfläche
- WoFIS-Fläche

Maßnahmen

- Kindertagesstätte
- Grundschule
- Integrierte Sekundarschule
- Integrierte Sekundarschule mit Grundstufe
- Gymnasium
- Gedeckte Sportanlage
- Ungedeckte Sportanlage
- Kinder- und Jugendfreizeiteinrichtungen
- Bibliothek
- Öffentliche Grünanlagen
- Spielplatz
- Musikschule
- VHS
- Einrichtung für Kultur/Weiterbildung
- Einrichtung für Senioren

04 Brunsbütteler Damm		BZR			
		2015	2020	2025	2030
Einwohnerentwicklung		23.332	23.959	24.445	24.542
EW gesamt (o. Geflüchtete)		1.251	1.319	1.293	1.252
0- u. 7 Jährige (o. Geflüchtete)		4.455	4.612	4.821	4.980
6- u. 25 Jährige (o. Geflüchtete)		100	374	374	374
Geflüchtete gesamt		23.332	24.819	24.819	24.916
0- u. 7 Jährige (m. Geflüchteten)		1.264	1.363	1.337	1.297
6- u. 25 Jährige (m. Geflüchteten)		4.489	4.780	4.990	5.149
Wohnbauflächenpotenziale (mit Abschläge) in WE		731	600		21

Maßnahmen - SIKo Priorität

Infra.-	Einrichtung/Standort (Kapitel 4 SIKo)				Verfügbar in	
	2015	2020	2025	2030	2020	2030
Kita	Kitaerweiterung Magistratsweg				2020	
Kita	Kitaerweiterung, Kita Arche Noah				2020	
Kita	Neubau Kita Cosmarweg 64, 66, 68				2020	
Kita	Neubau Kita Lutomer Str. 48 (CLiB)					
GS	Erweiterung Astrid-Lindgren-Grundschule				2025	
GS	Erweiterung Astrid-Lindgren-Grundschule, Südekumzelle 5				2025	
ISS	Erweiterung der Schule am Staakener Kleeblatt, Brunsbütteler Damm 431/437				2020	
Sport ged.	Erweiterung Astrid-Lindgren-Grundschule, Südekumzelle 5				2025	
Sport unged.	Sportpark Staaken, Nutzungsoptimierung für Vereinssport				2020	
Sport unged.	Staaken West, Erweiterung Sportanlage				2020	
Spiel	Spielflächenneubau, Philipp-Gerlach-Weg, Neues Wohnquartier ehem. KHS Staaken				2020	
Bib	Standortsuche Neubau kombinierte Stadtbibl./Schulbibliothek				2030	

Sonstige Maßnahmen

Infra.-	Einrichtung/Standort (Kapitel 4 SIKo)				Verfügbar in	
	2015	2020	2025	2030	2020	2030
JFE	Geschwister-Scholl-Haus, Magistratsweg 95				2020	
Spiel	Spielflächenneubau, Brunsbütteler Damm, Bullengraben / Engang Brunsbütteler Damm				2020	
Grün	Bau eines Grünzugs am Heidebakegraben				2025	
Grün	Bau eines Grünzugs				2030	
Grün	Bau eines Grünzugs im Verlauf der ehem. B 2-Trasse				2025	
Grün	Bau des Egelpfuhlgraben-Grünzugs Nord				2025	
Grün	Bullengraben-Grünzug West Aufwertung des Grünzugs durch Renaturierung des naturfernen Bullen- und des Stieglakegrabens, sowie Entwicklung von seniorengerechten Bewegungsgangeboten				2030	
Grün	Bullengraben-Grünzug Mitte Aufwertung des Grünzugs durch Renaturierung des naturfernen Grabens				2030	
Grün	Bau einer Grünverbindung westlich Krankenhaus Staaken				2020	
Grün	Bau eines Grünzugs am Neustaakener Graben				2030	

Versorgungsanalyse

Betrachtungsebene	Schulregion 8	2020				2025				2030				
		ohne Maßn.	mit Maßn.	ohne Maßn.	mit Maßn.	ohne Maßn.	mit Maßn.	ohne Maßn.	mit Maßn.	ohne Maßn.	mit Maßn.	ohne Maßn.	mit Maßn.	
Grundschule (Schülerzug)		-0,2	-0,8	-0,8	-0,8	-1,0	-0,5	-0,5	-0,7	0,8				
	Kita (Betreuungsquote) nach KEP	61,8%	68,6%*	68,6%*	68,6%*	69,9%	74,4%	74,4%	72,1%	72,1%				
JFE (Plätze pro 100 EW 6-u.25 J.)		8,3	7,8	7,8	7,4	7,4	7,4	7,2	7,2	7,2				
	Spielplätze (qm Nettofl./EW)	0,49	0,47	0,47	0,46	0,46	0,46	0,46	0,46	0,46				
wohnungsnahes Grünfl. (qm/EW)		9,7	9,3	9,1	9,1	9,1	9,1	9,1	9,1	9,1				
	siedlungsnahes Grünfl. (qm/EW)	10,2	9,8	9,6	9,6	9,6	9,6	9,6	9,6	9,6				
öffentliche Grünfl. (qm/EW)		19,9	19,2	18,8	18,8	18,8	18,8	18,7	18,7	18,7				

*Zielbetreuungsquote

Betrachtungsebene	Prognoseraum SPA 1	2015				2020				2025				2030			
		ohne Maßn.	mit Maßn.	ohne Maßn.	mit Maßn.	ohne Maßn.	mit Maßn.	ohne Maßn.	mit Maßn.	ohne Maßn.	mit Maßn.	ohne Maßn.	mit Maßn.	ohne Maßn.	mit Maßn.		
ungedeckte Sportanl. (qm/EW)		1,7	1,6	1,9	1,6	1,6	1,9	1,6	1,9	1,6	1,9	1,6	1,9	1,6	1,8		
	gedeckte Sportanl. (qm/EW)	0,12	0,12	0,12	0,12	0,12	0,12	0,12	0,12	0,12	0,12	0,12	0,12	0,12	0,12		
Betreuungsebene Bezirk																	
	ISS (Schülerzug)	1,9	-7,0	-8,0	-9,8	-9,8	-2,8	-10,9	-3,9								
Gymnasien (Schülerzug)		2,4	-1,1	-1,5	-2,2	-2,6	-2,7	-3,1									
	Bibliotheken (Medieneinheiten/EW)	1,3	1,3	1,3	1,3	1,4	1,4	1,5									
Musikschule (JWH/IT EW)		6,5	6,2	6,2	6,2	6,2	6,1	6,1									
	VHS (Unterrichtsräume/5T EW)	0,4	0,4	0,4	0,4	0,4	0,4	0,4									



Flächendarstellung - Bestand

- Kindertagesstätten
 - Sport
 - Schulen
 - Kinder- und Jugendfreizeiteinrichtungen
 - Spielplätze
 - Kultur/ Weiterbildung
 - Wohnungsnahes Grün
 - Siedlungsnahes Grün
- Kartengrundlage: ALK, Stand: 29.03.2016
 Fachdarstellung: SIKo 2016

OS	BZR	2015	2020	2025	2030
Heerstraße Nord					
Einwohnerentwicklung		27.976	28.379	28.697	29.020
EW gesamt (o. Geflüchtete)		2.284	2.407	2.361	2.286
0- u. 7 Jährige (o. Geflüchtete)		5.915	6.123	6.401	6.612
6- u. 25 Jährige (o. Geflüchtete)		0	500	500	500
Geflüchtete gesamt		27.976	28.879	29.197	29.520
0- u. 7 Jährige (m. Geflüchteten)		2.284	2.467	2.420	2.346
6- u. 25 Jährige (m. Geflüchteten)		5.915	6.349	6.627	6.837
Wohnbauflächenpotenziale (mit Abschläge) in WE		90	90	90	270

Maßnahmen

- Kindertagesstätte
- Grundschule
- Integrierte Sekundarschule
- Integrierte Sekundarschule mit Grundstufe
- Gymnasium
- Gedeckte Sportanlage
- Ungedeckte Sportanlage
- Kinder- und Jugendfreizeiteinrichtungen
- Bibliothek
- Öffentliche Grünanlagen
- Spielplatz
- Musikschule
- VHS
- Einrichtung für Kultur/Weiterbildung
- Einrichtung für Senioren

WoFIS & Potenzialflächen CLIB-Flächen

- 1. Räcknitzer Steig 6, 8, 10
- 2. Heerstraße 587
- BImA
- SGA
- Privat
- sonstige Potenzialfläche
- WoFIS-Fläche

Maßnahmen - SIKo Priorität

Infra.-	Einrichtung/Standort (Kapitel 4 SIKo)	2020		2025		2030	
		ohne Maßn.	mit Maßn.	ohne Maßn.	mit Maßn.	ohne Maßn.	mit Maßn.
Kita	Kitaerweiterung						
Kita	Neubau Kita Semmeländerweg						
Kita	Erweiterung Kita Staakenbar, Räcknitzer Steig 6, 8, 10 (CLIB)						
GS	Zeppelin-GS, Aufgabte Standort						
GS	Neubau Grundschule Wissen-/Wredenweg						
Sport unged.	Carlo-Schmid-Oberschule, Qualifizierung/Sanierung Sportanlage						
JFE	Neubau einer JFE im Bereich Gatower Straße/Heerstraße						
JFE	Erweiterung JFE Familienhaus Cosmanweg						
JFE	Neubau einer Jugendfreizeitanlage Räcknitzer Steig 10						
Bb	Neubau Bildungs- und Gesundheitszentrum (BuG)						
Bb	Ausbau Schulbibliothek Grundschule am Weimesterhorn						
Kultur	Kauf Kulturzentrum Gemischtes						
Int	Neubau eines Bildungs- und Gesundheitszentrums (BuG)						

Sonstige Maßnahmen

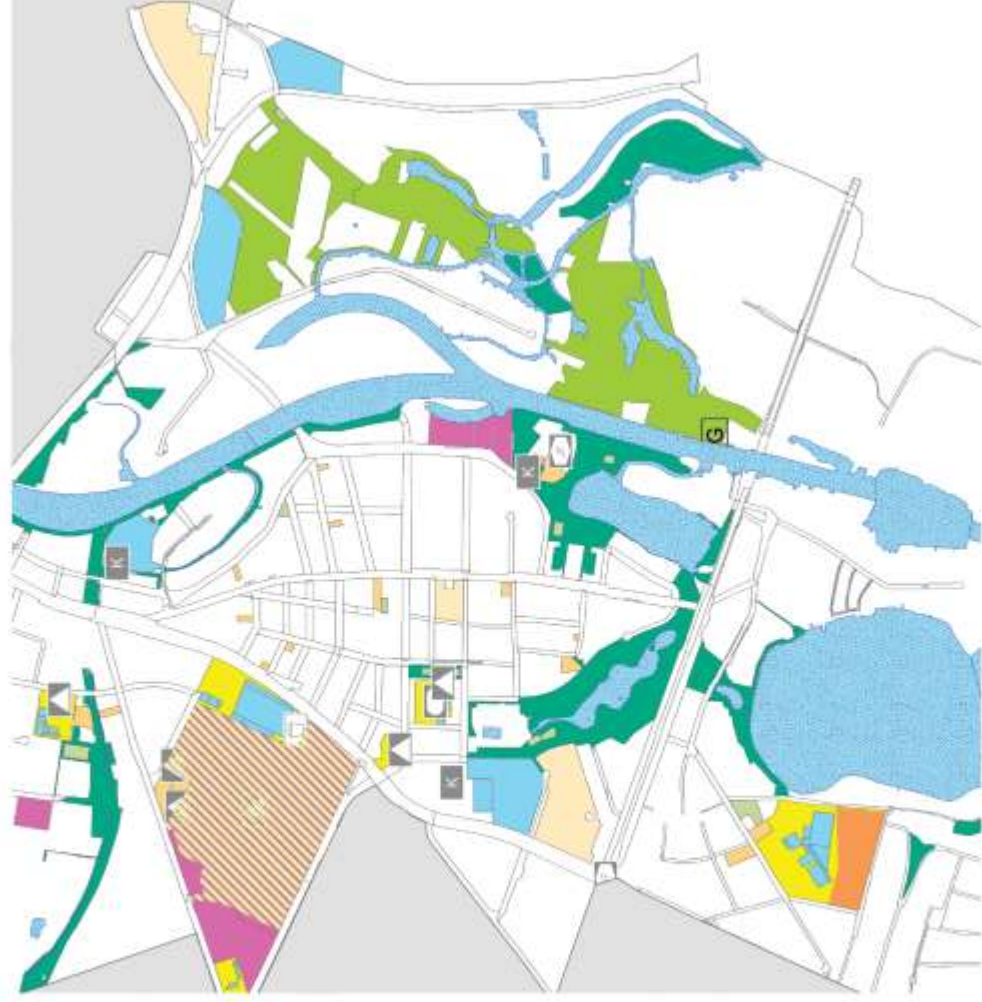
Infra.-	Einrichtung/Standort (Kapitel 4 SIKo)	2020		2025		2030	
		ohne Maßn.	mit Maßn.	ohne Maßn.	mit Maßn.	ohne Maßn.	mit Maßn.
Spiel	Spielplatzneubau, Seeburger Weg / Wilhelmstraße, Egebrühlgrünzug - Abschnitt Süd						
Spiel	Spielplatzneubau, Lutoner Straße 15-19, Jonny K. Aktivpark						
Spiel	Spielplatzneubau, Straße 27b, südwestl. der OS am Weimesterhorn						
Spiel	Spielplatzneubau, Grünzug am Langen Becken - Abschnitt Süd						
Grün	Milks Fort Heineberg: Michlerkiesstudie zur Ausschöpfung von Denkmalschutz und Naturschutz am Beispiel des Fort Heineberg (Verwirklichung der erforderlichen baulichen Instandsetzungsarbeiten mit dem naturschutzrechtlichen Bedingungen)						
Grün	Bau des Egebrühlgrünzug Grünzugs Mitte						
Grün	Bau des Egebrühlgrünzug Grünzugs Süd						
Grün	Bau eines Grünzugs am Langen Becken						
Grün	Bau eines Grünzugs am Nördlichen Resettfelds - Abfanggraben						
Grün	Neu-/Umbau der Grünanlage an der KGA Amalienhof II, mit generationenübergreifenden Spielangeboten						
Grün	Schaffung einer Grünverbindung am Semmeländerweg						
Grün	Bau einer Grünverbindung durch die Staakenfelder						
Grün	Aufwertung/Renaturierung des Bullergrabens						

Versorgungsanalyse

Betrachtungsebene	2015	2020	2025	2030
	ohne Maßn.	mit Maßn.	ohne Maßn.	mit Maßn.
Betrachtungsregion 8				
Grundschule (Schülerzug)	-0,2	-0,8	-1,0	-0,5
Betrachtungsebene BZR				
Kita (Betreuungsquote) nach KEP	62,2%	68,4%*	64,8%	66,9%
Kita (Versorgungsquote)	60,9%	56,4%	63,6%	59,5%
JFE (Plätze pro 100 EW 6-14,25 J.)	4,0	3,7	3,0	3,5
Spielplätze (qm Nettofl./EW)	0,55	0,53	0,53	0,52
wohnungsnahes Grünfl. (qm/EW)	9,8	9,5	9,4	9,3
siedlungsnahes Grünfl. (qm/EW)	22,0	21,3	21,0	20,8
öffentliche Grünfl. (qm/EW)	31,7	30,7	30,4	30,1

*100% Betreuungsquote

Betrachtungsebene	2015	2020	2025	2030
	ohne Maßn.	mit Maßn.	ohne Maßn.	mit Maßn.
Prognoseraum SPA 1				
ungedeckte Sportanl. (qm/EW)	1,7	1,6	1,9	1,6
gedeckte Sportanl. (qm/EW)	0,12	0,12	0,11	0,12
Betrachtungsebene Bezirk				
ISS (Schülerzug)	1,9	-2,0	-0,8	-2,8
Gymnasien (Schülerzug)	2,4	-1,1	-2,2	-2,6
Bibliotheken (Medieneinheiten/EW)	1,3	1,3	1,3	1,4
Musikschule (JWH/11 EW)	6,5	6,2	6,2	6,1
VHS (Unterrichtsräume/51 EW)	0,4	0,4	0,4	0,4



Flächendarstellung - Bestand

- Kindertagesstätten
- Sport
- Schulen
- Kinder- und Jugendfreizeiteinrichtungen
- Spielplätze
- Kultur/ Weiterbildung
- Wohnungsnahes Grün
- Siedlungsnahes Grün

Kartengrundlage: ALK, Stand: 29.03.2016
 Flächendarstellung: Siko 2016

06 Wilhelmstadt		BZR			
		2015	2020	2025	2030
Einwohnerentwicklung					
EW gesamt (o. Geflüchtete)		36.126	37.080	37.778	38.008
0- u. 7 Jährige (o. Geflüchtete)		2.188	2.306	2.261	2.190
6- u. 25 Jährige (o. Geflüchtete)		5.960	6.170	6.650	6.662
Geflüchtete gesamt		1.000	1.750	1.750	1.750
EW gesamt (m. Geflüchteten)		36.126	38.830	39.528	39.758
0- u. 7 Jährige (m. Geflüchteten)		2.314	2.514	2.470	2.398
6- u. 25 Jährige (m. Geflüchteten)		6.301	6.959	7.239	7.451
Wohnbauflächenpotenziale (mit Abschläge) in WE		525	387		10

Maßnahmen

- Kindertagesstätte
- Grundschule
- Integrierte Sekundarschule
- Integrierte Sekundarschule mit Grundstufe
- Gymnasium
- Gedeckte Sportanlage
- Ungedeckte Sportanlage
- Kinder- und Jugendfreizeiteinrichtungen
- Bibliothek
- Öffentliche Grünanlagen
- Spielplatz
- Musikschule
- VHS
- Einrichtung für Kultur/Weiterbildung
- Einrichtung für Senioren

WoFIS & Potenzialflächen

- BlmVA
- SGA
- Privat
- sonstige Potenzialfläche
- WoFIS-Fläche

Maßnahmen - Siko Priorität

Infra.-	Einrichtung/Standort (Kapitel 4 Siko)				Verfügbar in	
	2015	2020	2025	2030	2020	2030
Kita	Kitaerweiterung, Pichelsdorfer Straße				2020	
Kita	Neubau Kita Svarthöda, Lindenufer 39				2020	
Kita	Kitaerweiterung, Am Ziegelhof 10				2020	
Kita	Umwandlung Hort in Kita, Melanchtonstraße 10				2025	
Kita	Erweiterung Kita Hoppellose				2025	
GS	Erweiterung Christoph-Földrich-Grundschule				2025	
GS	Erhalt Grundschulort/ Entwicklung Paul-Moor-Schule				2025	
GS	Konkordia-Grundschule, Erweiterung				2025	
GS	GS auf Schmidt-Knobelsdorf-Kaserne (SKK), Umnutzung Bestandsgebäude				2025	
ISS	ISS-Standort Svarthöda 2 - Wiederinbetriebnahme				2025	
Sport ged.	Christoph-Földrich-Grundschule, Neubau Sporthalle				2020	
Sport ged.	Christoph-Földrich-Grundschule, Umwandlung Sporthalle in Mensa				2020	
Sport ged.	Christoph-Földrich-Grundschule, Abriss Gymnastikhalle				2020	
JFE	SportJugendClub Wilowuchs: Neubau nach Abriss auf gleichem Standort				2020	
Spiel	Spielplatzneubau, „Hundeweise“ Wilhelmstraße				2020	
Grün	Neubau Grünfläche (Fußgängerbrücke) Grimnitzgraben				2020	
Int	Neues Stadtquartier Schmidt-Knobelsdorf-Kaserne (SKK)				2030	

Sonstige Maßnahmen

Infra.-	Einrichtung/Standort (Kapitel 4 Siko)	Verfügbar in
Spiel	Spielplatzneubau, Baumenweg 1, Baumenweg / Grimnitzstraße	2020
Spiel	Spielplatzneubau, Ruhlebener Straße / Schlangengraben	2020
Grün	Bau eines Grünzugs am Bulkergraben	2020
Grün	Schaffung einer Grünverbindung	2030
Grün	Neu-/Umbau der Uferparkanlage am Hevel-Östufer	2025
Elmi	Neu-/Umbau der Uferparkanlage am Hevelufer/„Tankerhafen“	2025
Grün	Bau eines Grünzugs am Hevelufer /Alte Havel	2020
Grün	Bau einer naturnahen Parkanlage am Hevelufer in Tiefwerder	2030

Versorgungsanalyse

Betrachtungsebene	Schulregion 6	2015				2020				2025				2030			
		ohne Maßn.	mit Maßn.	ohne Maßn.	mit Maßn.	ohne Maßn.	mit Maßn.	ohne Maßn.	mit Maßn.	ohne Maßn.	mit Maßn.	ohne Maßn.	mit Maßn.	ohne Maßn.	mit Maßn.		
Grundschule (Schülerzug)		2,0	-0,5	-0,5	-1,7	0,7	-1,3	-0,3									
	Grundschule (Schülerzug)																
Betrachtungsebene BZR		57,6%	66,7%*														
	Kita (Beitragungsquote) ^{not KEP}	52,2%	45,4%	57,8%	46,2%	58,8%	47,6%	60,6%									
Kita (Versorgungsquote)		1,5	1,4	4,3	1,3	4,1	1,3	4,0									
	JFE (Plätze pro 100 EW 6-u.25 J.)	0,56	0,54	0,66	0,53	0,65	0,52	0,64									
Spielplätze (qm Nettofl./EW)		11,7	11,2														
	wohnungsnahes Grünfl. (qm/EW)	9,9	9,4														
siedlungsnahes Grünfl. (qm/EW)		21,6	20,6														
	öffentliche Grünfl. (qm/EW)																

*Zielwertvorgabe

Betrachtungsebene	Prognoseraum SPA 1	2015				2020				2025				2030			
		ohne Maßn.	mit Maßn.	ohne Maßn.	mit Maßn.	ohne Maßn.	mit Maßn.	ohne Maßn.	mit Maßn.	ohne Maßn.	mit Maßn.	ohne Maßn.	mit Maßn.	ohne Maßn.	mit Maßn.		
ungedeckte Sportanl. (qm/EW)		1,7	1,6	1,9	1,6	1,9	1,6	1,9	1,6	1,8							
	gedeckte Sportanl. (qm/EW)	0,12	0,12	0,12	0,11	0,12	0,11	0,12	0,11	0,12							

Betrachtungsebene	Bezirk	2015				2020				2025				2030			
		ohne Maßn.	mit Maßn.	ohne Maßn.	mit Maßn.	ohne Maßn.	mit Maßn.	ohne Maßn.	mit Maßn.	ohne Maßn.	mit Maßn.	ohne Maßn.	mit Maßn.	ohne Maßn.	mit Maßn.		
ISS (Schülerzug)		1,9	-7,0	-8,0	-9,8	-2,8	-10,9	-3,9									
	Gymnasien (Schülerzug)	2,4	-1,1	-1,5	-2,2	-2,6	-2,7	-3,1									
Bibliotheken (Medieneinheiten/EW)		1,3	1,3			1,3	1,4	1,2	1,5								
	Musikschule (MWh/1T EW)	6,5	6,2	6,2	6,2	6,2	6,1	6,1									
VHS (Unterrichtsräume/ST EW)		0,4	0,4	0,4	0,4	0,4	0,4	0,4									



Flächendarstellung - Bestand

- Kindertagesstätten
 - Sport
 - Schulen
 - Kinder- und Jugendfreizeiteinrichtungen
 - Spielplätze
 - Kultur/ Weiterbildung
 - Wohnungsnahes Grün
 - Siedlungsnahes Grün
- Kartengrundlage: ALK, Stand: 20.03.2016
 Flächendarstellung: SiKo 2016

07 Haselhorst		BZR		
	2015	2020	2025	2030
Einwohnerentwicklung	15.438	16.429	15.950	15.969
EW gesamt (o. Geflüchtete)	15.438	16.429	15.950	15.969
0- u. 7 Jährige (o. Geflüchtete)	1.133	1.251	1.133	1.087
8- u. 25 Jährige (o. Geflüchtete)	2.917	3.009	2.795	2.792
Geflüchtete gesamt	250	0	0	0
EW gesamt (m. Geflüchteten)	15.438	16.429	15.950	15.969
0- u. 7 Jährige (m. Geflüchteten)	1.164	1.251	1.133	1.087
8- u. 25 Jährige (m. Geflüchteten)	3.002	3.009	2.795	2.792
Wohnbauflächenpotenziale (mit Abschläge) in WE	1.290	285		60

Maßnahmen

- Kindertagesstätte
- Grundschule
- Integrierte Sekundarschule
- Integrierte Sekundarschule mit Grundstufe
- Gymnasium
- Gedeckte Sportanlage
- Ungedeckte Sportanlage
- Kinder- und Jugendfreizeiteinrichtungen
- Bibliothek
- Öffentliche Grünanlagen
- Spielplatz
- Musikschule
- VHS
- Einrichtung für Kultur/Weiterbildung
- Einrichtung für Senioren

WoFIS & Potenzialflächen CLiB-Flächen

- BlimA
 - SGA
 - Privat
 - sonstige Potenzialfläche
 - WoFIS-Fläche
- CLiB-Flächen**
- 1.Daumstraße 30
 - 2.Daumstraße
 - 3.An der Spreeschanze 16
 - 4.Am Havelgarten 34

Maßnahmen - SiKo Priorität

Infra.-	Einrichtung/Standort (Kapitel 4 SiKo)	2020		2025		2030	
		ohne Maßn.	mit Maßn.	ohne Maßn.	mit Maßn.	ohne Maßn.	mit Maßn.
Kita	Kitaneubau						
GS	Ausgang Fläche Schule am Gartenfeld aus Standort GS an der Pulvermühle						
GS	GS an der Pulvermühle (MEB)						
GS	Bernd-Ryke-GS, Erweiterung						
GS	Bernd-Ryke-GS, Erweiterung						
GS	Schaffung von Therapie- und Freidräumen, Schule am Gartenfeld						
ISS	Neubau "ISS Gartenfeld", Parkplatz Saatenwälder Damm						
Sport ged.	Bernd-Ryke-GS, Neubau Sporthalle						
Sport ged.	Bernd-Ryke-GS, Umwandlung Sporthalle in Mehrzweckraum						
Sport ged.	Bernd-Ryke-GS, Abriss Gymnastikhalle						
Sport unged.	Sportanlage Stadion Haselhorst: Ausbau						
Spiel	Spielplatzneubau, Am Havelgarten 34 (Cl.B)						
Bib	Neubau Schulbibliothek Grundschule an der Pulvermühle						
Kultur	Qualifizierung Zhadelle						
Kultur	Qualifizierung Zhadelle (Freizeitbüro)						

Sonstige Maßnahmen

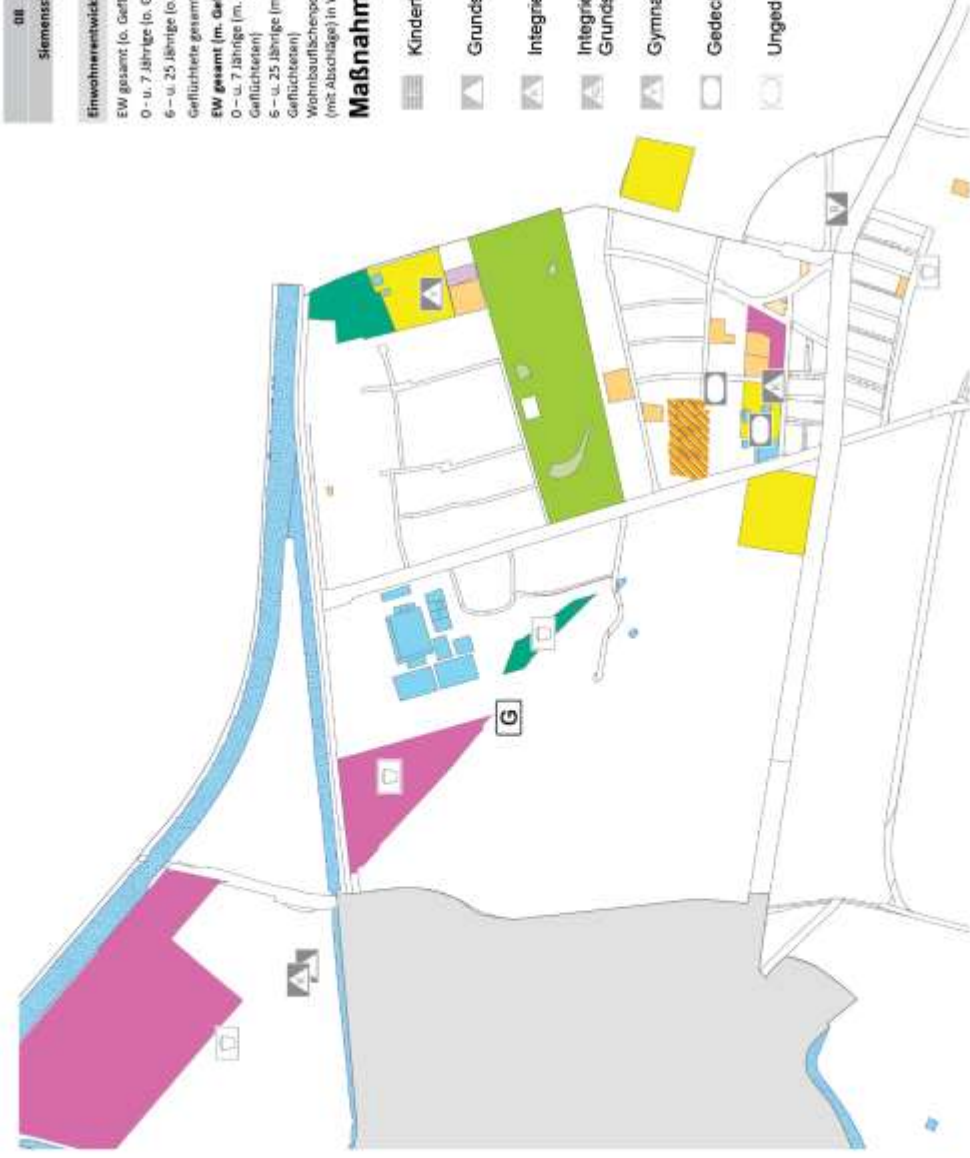
Infra.-	Einrichtung/Standort (Kapitel 4 SiKo)	2020		2025		2030	
		ohne Maßn.	mit Maßn.	ohne Maßn.	mit Maßn.	ohne Maßn.	mit Maßn.
GS	Bernd-Ryke-GS, Abbau						
Spiel	Spielplatzneubau, Silhof, nord. Daumstraße 65						
Grün	Bau einer Uferparkanlage am Havelufer/ Kriemhilde						
Grün	Bau einer Uferparkanlage am Havelufer/ Kriemhilde						
Grün	Bau einer Uferparkanlage am nördlichen Spreer (mit Spree-Radweg), in inkl. Grünmachegraben-Grün zw. Spree und Am Juliusturm						
Grün	Bau einer Fußgängerbrücke über die Spree (zugleich Spree-Radweg), in südlicher Verlängerung des Grünmachegraben						
Grün	Bau einer/ zweier Fußgängerbrücken über die Spree im Bereich der Spreemündung						
Grün	Bau einer Fußgängerbrücke über den westlichen Abzugsgraben unterhalb der Juliusturmbrücke						
Grün	Machbarkeitsstudie, Neuordnung- und Sanierungskonzept Hochbruchweizen, Rohrbruchweizen, Ufer-/ Parkanlage, Kleingärten						
M5							

Versorgungsanalyse

Betrachtungsebene Schulregion 4	2015		2020		2025		2030	
	ohne Maßn.	mit Maßn.	ohne Maßn.	mit Maßn.	ohne Maßn.	mit Maßn.	ohne Maßn.	mit Maßn.
Grundschule (Schülerzug)	-0,5	4,4	-3,3	6,1	-3,1	5,9	-0,9	0,9
Betrachtungsebene BZR								
Kita (Betreuungsquote) nach KSP	61,6%	67,4%*						
Kita (Versorgungsquote)	56,2%	50,9%	56,5%	56,2%	62,4%	58,6%	65,0%	65,0%
JFE (Plätze pro 100 EW 6-u.25 J.)	9,2	9,2	9,2	9,9	9,9	9,9	9,9	9,9
Spielplätze (qm Nettofl./EW)	0,33	0,32	0,40	0,33	0,55	0,33	0,55	0,55
wohnungsnahes Grünfl. (qm/EW)	12,1	11,7		12,1		12,1		12,1
siedlungsnahes Grünfl. (qm/EW)	8,8	8,4		8,7		8,7		8,7
öffentliche Grünfl. (qm/EW)	21,1	20,8		20,8		20,7		20,7

*Datibetreuungsquote

Betrachtungsebene Prognoseraum SPA 1	2015		2020		2025		2030	
	ohne Maßn.	mit Maßn.	ohne Maßn.	mit Maßn.	ohne Maßn.	mit Maßn.	ohne Maßn.	mit Maßn.
ungedeckte Sportanl. (qm/EW)	2,2	2,2	2,2	2,2	2,2	2,2	2,2	2,2
gedeckte Sportanl. (qm/EW)	0,25	0,25	0,25	0,29	0,25	0,32	0,25	0,32
Betrachtungsebene Bezirk								
ISS (Schülerzug)	1,9	7,0	-8,0	-8,8	-2,8	-10,9	-3,9	-3,9
Gymnasien (Schülerzug)	2,4	-1,1	-1,5	-2,2	-2,6	-2,7	-3,1	-3,1
Bibliotheken (Medieneinheiten/EW)	1,3	1,3		1,3	1,4	1,2	1,5	1,5
Musikschule (JWh/11 EW)	6,5	6,2		6,2		6,1		6,1
VHS (Unterrichtsräume/ST EW)	0,4	0,4		0,4		0,4		0,4



Flächendarstellung - Bestand

- Kindertagesstätten
- Sport
- Schulen
- Kinder- und Jugendfreizeiteinrichtungen
- Spielplätze
- Kultur/ Weiterbildung
- Wohnungsnahes Grün
- Siedlungsnahes Grün

Kartengrundlage: ALK, Stand: 20.03.2016
 Flächendarstellung: SIKO 2016

WoFIS & Potenzialflächen

- BImA
- SGA
- Privat
- sonstige Potenzialfläche
- WoFIS-Fläche

OR	BZR	2015	2020	2025	2030
Siemensstadt					
Einwohnerentwicklung					
EW gesamt (o. Geflüchtete)		12.708	13.562	13.324	13.335
0- u. 7-Jährige (o. Geflüchtete)		955	1.054	955	917
6- u. 25-Jährige (o. Geflüchtete)		2.601	2.683	2.499	2.489
Geflüchtete gesamt		1.386	500	500	500
EW gesamt (m. Geflüchteten)		12.708	14.162	13.824	13.835
0- u. 7-Jährige (m. Geflüchteten)		1.130	1.114	1.014	976
6- u. 25-Jährige (m. Geflüchteten)		3.073	2.908	2.718	2.715
Wohnbauflächenpotenziale (mz. Abschläge) in WE		1.151	1.050		0

Maßnahmen

- Kindertagesstätte
- Grundschule
- Integrierte Sekundarschule
- Integrierte Sekundarschule mit Grundstufe
- Gymnasium
- Gedeckte Sportanlage
- Ungedeckte Sportanlage
- Kinder- und Jugendfreizeiteinrichtungen
- Bibliothek
- Öffentliche Grünanlagen
- Spielplatz
- Musikschule
- VHS
- Einrichtung für Kultur/Weiterbildung
- Einrichtung für Senioren

Maßnahmen - SIKO Priorität

Infra.-	Einrichtung/Standort (Kapitel 4 SIKO)	2015	2020	2025	2030
GS	Neubau Grundschule „Insel Gartenfeld“				
GS	Grundschule „Insel Gartenfeld“, Erweiterung Neubau				
BS	Entfernung MUK, Schule an der Jungfernhöhe				
BS	Erweiterung Schule an der Jungfernhöhe				
Gym	Umbau und Sanierung der Schulanlage; Jungfernhöedeweg				
Sport ged.	Robert-von-Siemens-Halle, Ankauf und Sanierung				
Sport ged.	Robert-Reinick GS, Neubau Sporthalle				
Sport ged.	Schule an der Jungfernhöhe (Standort Rohrdamm/Warm, Sportplatz Lenthner Steg 71, Neubau Sporthalle)				
Sport ged.	Schule an der Jungfernhöhe (Standort Rohrdamm), Umnutzung Sporthalle in Mensa				
Spiel	Spielplatzneubau, Iarnichweg/Kleingartenkolonie				
Spiel	Spielplatzneubau, Gartenfelder Straße 14/28, Neues Wohnquartier Insel Gartenfeld				
Spiel	Spielplatzneubau, Saatzwinkler Damm 235, Neues Wohnquartier Saatzwinkler Damm				
Spiel	Spielplatzneubau, Wohnquartiere am Wernewerkdamm (Standortsuche)				
Grün	Neubau eines Grünzugs				
Bib	Neubau Bibliothek BZR Siemensstadt				
Int	Neues Stadtquartier Insel Gartenfeld				

Sonstige Maßnahmen

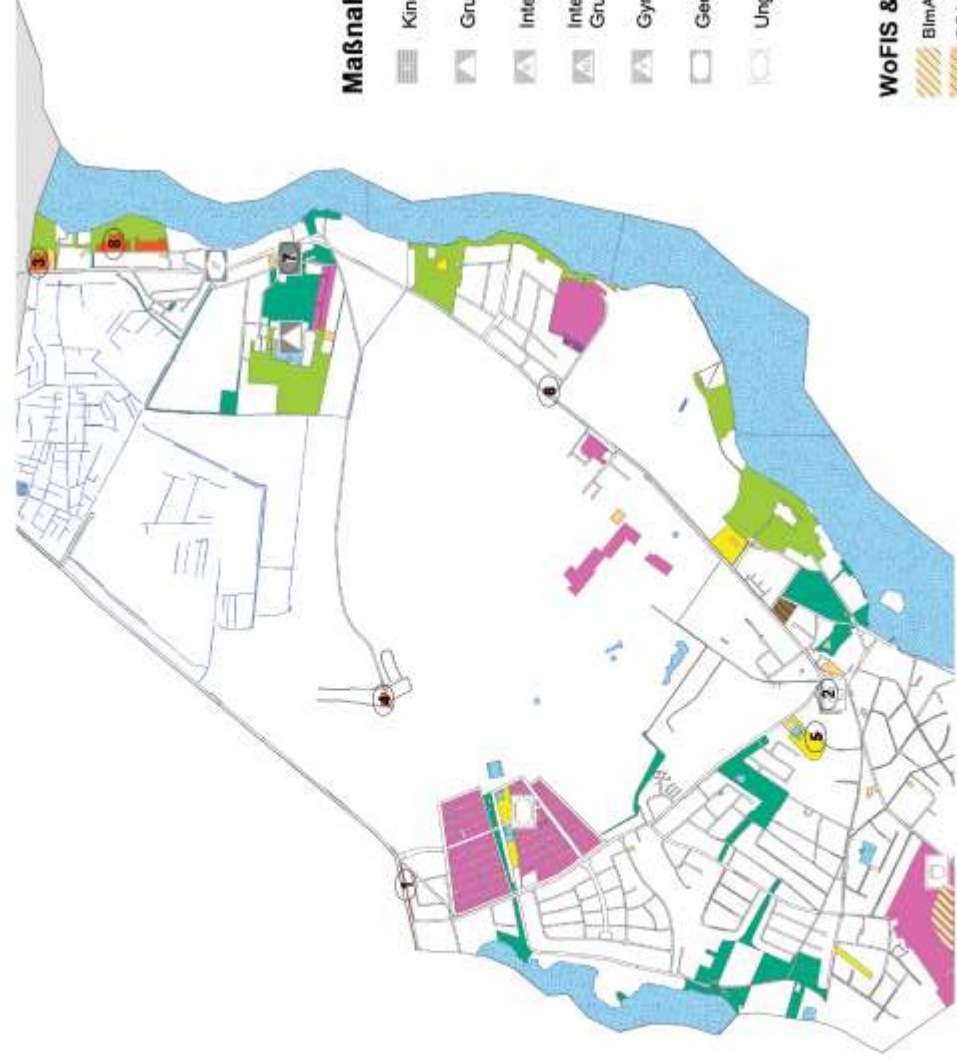
Infra.-	Einrichtung/Standort (Kapitel 4 SIKO)	2015	2020	2025	2030
Grün	Umbau des Wilhelm-von-Siemens-Parks				
Grün	Bau einer Parkanlage zur Verbindung von Hasehorst und Siemensstadt (Erbindung Old-Texas-Town)				
Grün	Bau einer Parkanlage am nördlichen Spreeweg, inkl. Steilhang				
Grün	Neubau einer Parkanlage am nördlichen Spreeweg westlich Rohrdamm, soziale Schutzmaßnahmen für das Gelände des Wasserwerks Jungfernhöhe [ggf. Ausgleich von Grundwasserständen]				
Grün	Konzept zur Kleingartenentwicklung (Bestandsicherung)				

Versorgungsanalyse

Betrachtungsebene	2015	2020	2025	2030
Betrachtungsebene Schulregion 5				
Grundschule (Schülerzug)	-0,2	-1,6	-1,7	-1,5
		mit Maßn.	mit Maßn.	mit Maßn.
		-1,6	-1,7	-1,5
		-1,6	-1,7	-1,5
Betrachtungsebene BZR				
Kita (Betreuungsquote) nach KEP	55,1%	66,7%*		
Kita (Versorgungsquote)	66,9%	57,4%	63,0%	65,5%
JFE (Plätze pro 100 EW 6-4,25 J.)	3,9	4,1	4,4	4,4
Spielplätze (qm Vertikal/EW)	0,27	0,27	0,28	0,28
wohnungsnahes Grünfl. (qm/EW)	2,5	2,5	2,6	2,6
siedlungsnahes Grünfl. (qm/EW)	11,4	11,3	11,6	11,6
öffentliche Grünfl. (qm/EW)	13,9	13,8	14,1	14,1

*Zielbetreuungsquote

Betrachtungsebene	2015	2020	2025	2030
Prognoseraum SPA 1				
ungedeckte Sportanl. (qm/EW)	2,2	2,2	2,2	2,2
gedeckte Sportanl. (qm/EW)	0,25	0,24	0,29	0,32
		ohne Maßn.	ohne Maßn.	ohne Maßn.
		mit Maßn.	mit Maßn.	mit Maßn.
		2,2	2,2	2,2
		0,25	0,25	0,25
Betrachtungsebene Bezirk				
ISS (Schülerzug)	1,9	-7,0	-9,8	-10,9
Gymnasien (Schülerzug)	2,4	-1,1	-2,2	-2,7
Bibliotheken (Medieneinheiten/EW)	1,3	1,3	1,3	1,2
Musikschule (IWN/11 EW)	6,5	6,2	6,2	6,1
VHS (Unterrichtsräume/5T EW)	0,4	0,4	0,4	0,4



Flächendarstellung - Bestand

- Kindertagesstätten
- Sport
- Schulen
- Kinder- und Jugendfreizeiteinrichtungen
- Spielplätze
- Kultur/ Weiterbildung
- Wohnungsnahes Grün
- Siedlungsnahes Grün

Kennungsgrundlage: ALK, Stand: 26.03.2016
 Flächendarstellung: SIKo 2016

09 Gatow/Kladow		BZR			
Einwohnerentwicklung	2015	2020	2025	2030	
EW gesamt (o. Geflüchtete)	19.581	20.939	21.562	22.041	
0- u. 7 Jährige (n. Geflüchtete)	1.259	1.479	1.407	1.363	
8- u. 25 Jährige (o. Geflüchtete)	3.899	4.356	4.627	4.804	
Geflüchtete gesamt	650	0	0	0	
EW gesamt (m. Geflüchteten)	19.581	20.939	21.562	22.041	
0- u. 7 Jährige (m. Geflüchteten)	1.259	1.479	1.407	1.363	
8- u. 25 Jährige (m. Geflüchteten)	3.899	4.356	4.627	4.804	
Wohnbaufähigkeitspotenziale (mit Abschläge) in WE	222	341		101	

Maßnahmen

- Kindertagesstätte
- Grundschule
- Integrierte Sekundarschule
- Integrierte Sekundarschule mit Grundstufe
- Gymnasium
- Gedeckte Sportanlage
- Ungedeckte Sportanlage
- Kinder- und Jugendfreizeiteinrichtungen
- Bibliothek
- Öffentliche Grünanlagen
- Spielplatz
- Musikschule
- VHS
- Einrichtung für Kultur/Weiterbildung
- Einrichtung für Senioren

WoFIS & Potenzialflächen

- BlmIA
- SGA
- Privat
- sonstige Potenzialfläche
- WoFIS-Fläche

CLIB-Flächen

- 1 Potsdamer Chaussee
- 2 Dechlower Steig 3a
- 3 Galower Straße 221, 223, 225, 227, 229
- 4 Außenweg 2
- 5 Schallweg 26
- 6 Breitborneweg
- 7 Buchwaldzelle
- 8 Am Ortsrand 4, 4A, 4B, 4C

Maßnahmen - SIKo Priorität

Infra.-	Einrichtung/Standort (Kapitel 4 SIKo)	Verfügbar in			
		2020	2025	2030	2030
Kita	Kita Neubau				
Kita	Erweiterung Kita Biberburg				
Kita	Neubau Kita, Buchwaldzelle (CLIB)				
GS	Grundschule am Windmühlberg, Erweiterung				
ISS	Erweiterung zur Gemeinschaftsschule (Grundsstufe) Schule an der Jungfernheide, Lercher Steig 1-3				
Sport unged.	Landstadt Gatow: Ausbau Sportanlage (Fächersuche)				
JFE	Neubau einer JFE im Bereich Galower Straße/Alt-Gatow				
Spiel	Spielplatzneubau, Dechlower Steig 3 A				
Spiel	Spielplatzneubau, Inchenallee 90				
Spiel	Spielplatzneubau, Sakower Landstraße, Neues Wohnquartier Hottengrund				
Sen	Neubau Seniorenfreizeiteinrichtung, Dechlower Steig 1A				

Sonstige Maßnahmen

Infra.-	Einrichtung/Standort (Kapitel 4 SIKo)	Verfügbar in			
		2020	2025	2030	2030
Spiel	Spielplatzneubau, Inchenallee 90				
Grün	Bau einer Uferparkanlage im Dorf Gatow				
Grün	Bau einer Uferparkanlage am Kladower Damm				
Grün	Umsetzung des Pflege- und Entwicklungsplans (PEP) für die Rieselfelder Karolinenhöhe, inbes. Bau von Wegen				
Grün	Bau einer Uferparkanlage				
Grün	Instandsetzung und Aufwertung der Grünanlage Neulabow (Gebäude, Gutspark, Schmutzkanalgräben)				
Grün	Ufer Gutspark Neulabow, Rohrortschutz				
Grün	Bau einer Uferparkanlage, Renaturierung				
Grün	Bau einer Uferparkanlage				
Grün	Bau einer Uferparkanlage				
Grün	Vervollständigung der „Fuchsbörge-Grünzüge“				
Grün	Bau einer Uferparkanlage am Oasenstern				
Grün	Bau der Wiesenlandschaft Gatow				
Grün	Entwicklung der Uferparkanlage				
Grün	Umnützung der Campinganlage				
Grün	Aufwertung Anger Landstadt Gatow				
Grün	Biotopeentwicklung Grünanlage Büdingelinden				
Grün	Bau einer Uferparkanlage am Schwemmhorn				
Grün	Waldumbau östl. Kriekenhausgelände Havelhöhe und Wegeverbundung zw. KH und Havelufer				
Bib	Beschaffung und Betrieb eines 2. Bücherbuses				
Bib	Gutspark Neulabow, Neulabower Allee 12				
Kultur					

Versorgungsanalyse

Betrachtungsebene	Schulregion 7	2015				2020				2025				2030			
		ohne Maßn.	mit Maßn.	ohne Maßn.	mit Maßn.	ohne Maßn.	mit Maßn.	ohne Maßn.	mit Maßn.	ohne Maßn.	mit Maßn.	ohne Maßn.	mit Maßn.	ohne Maßn.	mit Maßn.		
Grundschule (Schülerzug)		0,1	1,8	2,1	1,1	1,6	1,3	1,3									
Kita (Betreuungsquote) nach KZP		59,4%	69,7%*														
Kita (Versorgungsquote)		69,6%	59,2%	70,7%	62,3%	74,3%	64,3%	76,7%									
JFE (plätze pro 100 EW 6-12 J.)		3,7	2,7	2,7	2,5	2,5	2,4	2,4									
Spielplätze (qm Nettofl./EW)		0,38	0,37	0,44	0,36	0,43	0,35	0,42									
wohnungsnahes Grünfl. (qm/EW)		32,9	31,8		30,8		30,2										
siedlungsnahes Grünfl. (qm/EW)		33,1	32,0		31,0		30,4										
öffentliche Grünfl. (qm/EW)		66,0	63,7		61,9		60,5										

*Zielbetreuungsquote

Betrachtungsebene	Prognoseraum SPA 1	2015				2020				2025				2030			
		ohne Maßn.	mit Maßn.	ohne Maßn.	mit Maßn.	ohne Maßn.	mit Maßn.	ohne Maßn.	mit Maßn.	ohne Maßn.	mit Maßn.	ohne Maßn.	mit Maßn.	ohne Maßn.	mit Maßn.		
ungedeckte Sportanl. (qm/EW)		2,0	2,0	0,22	0,21												
gedeckte Sportanl. (qm/EW)																	
Betreuungsebene Bezirk																	
ISS (Schülerzug)		1,9	-7,0	-8,0	-9,8	-2,8	-10,9	-3,9									
Gymnasien (Schülerzug)		2,4	-1,1	-1,5	-2,2	-2,6	-2,7	-3,1									
Bibliotheken (Medieneinheiten/EW)		1,3	1,3		1,3	1,4	1,2	1,5									
Musikschule (iWh/11 EW)		6,5	6,2		6,2	6,2	6,1	6,1									
VHS (Unterrichtsraume/5T EW)		0,4	0,4		0,4	0,4	0,4	0,4									