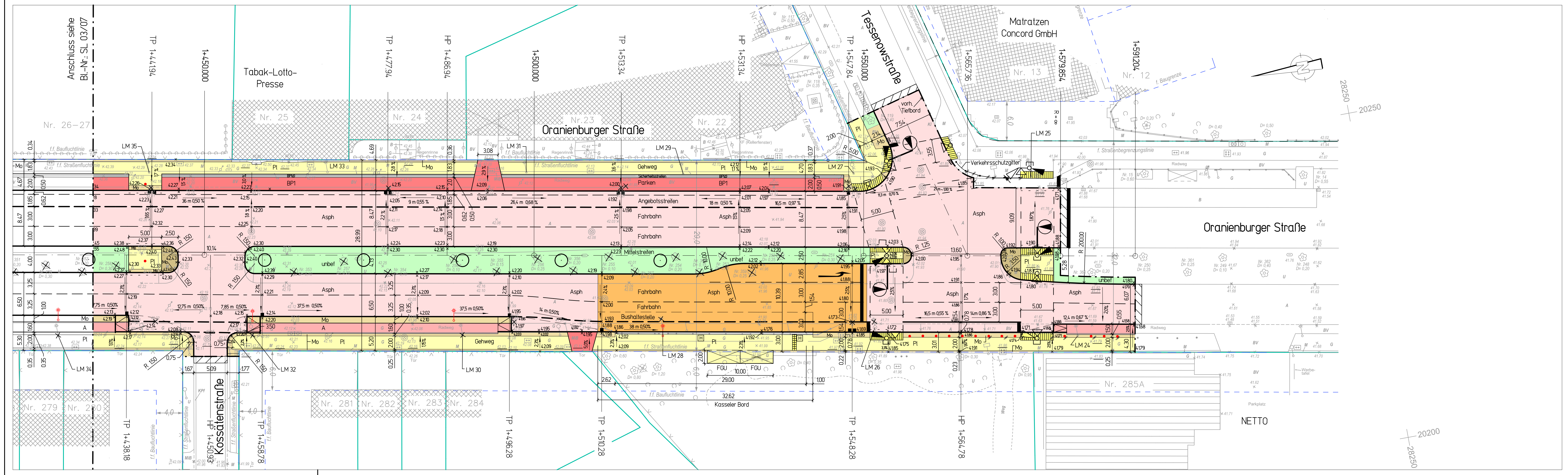
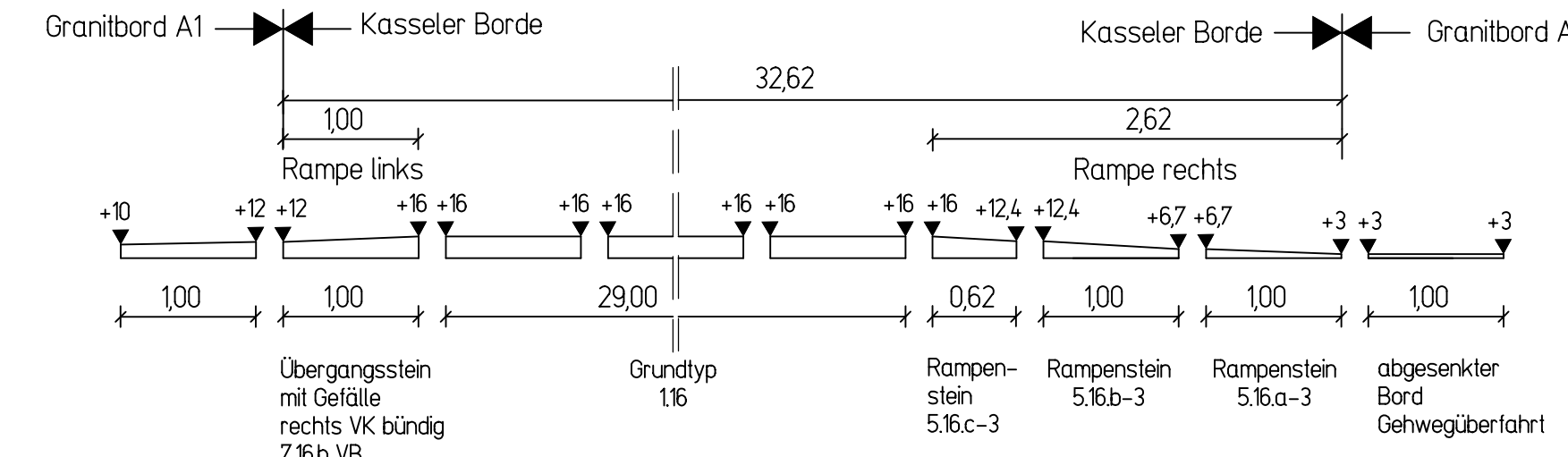


Detail Kasseler Bord
 Bushaltestelle Oranienburger Straße
 Tessenowstraße (Westseite / Fahrtrichtung Süd)
 Blickrichtung von der Fahrbahn zur Haltestelle M 1:50

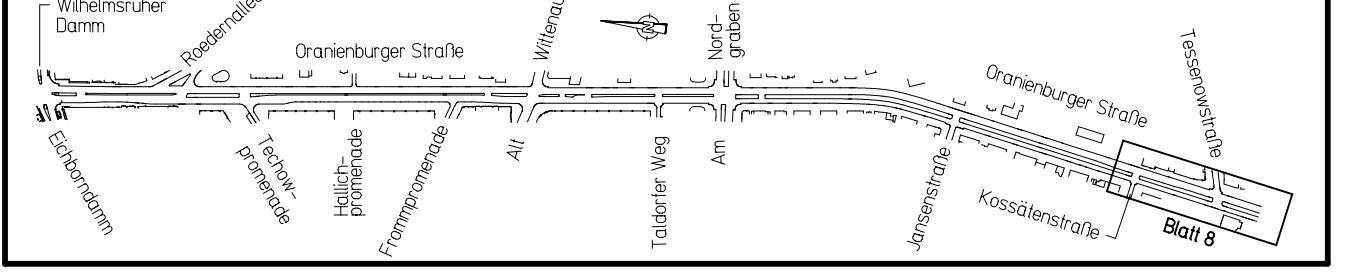


Zeichenerklärung

—	Bestand	Asph	Asphalt
---	f.f. Straßenfluchtlinie / f. Straßenbegrenzungslinie	Asph	Asphalttragschicht mit härterem Bindemittel (30/45)
---	f.f. Baufluchtlinie / f. Baugrenze	BP 1	Betonsteinpflaster in Gehwegüberfahrten und Gehwegparken (PKW), hellgrau mit verstärkter Tragschicht
---	vorhandene Flurstücksgrenzen	BP 2	Betonsteinpflaster in Gehwegüberfahrten (LKW), hellgrau mit verstärkter Tragschicht
---	Ausbaugrenze	BP (dl)	Betonsteinpflaster, dunkelgrau
---	geplante Straßenachse	Pl	Gehwegplatten, grau
---	geplanter Hochbord	A	Asphaltbeton
---	gepl. abgesenkter Hochbord / Tiefbord	Mo	Mosaik
---	gepl. Einfassungsstein (EF)	Mo	Mosaik in Zementmörtel
---	gepl. Materialwechsel	Kiplf	Kleinsteinpflaster
---	geplanter Fahrgastunterstand (FGU)	Gr	taktile Platten
---	vorhandener Baum	Gr	Grün / unbesetzt
---	Baumfällung	Lkpl	Luftkammerplatten
---	geplanter Baum	---	Anpassungsbereich Fahrbahn bzw. Gelände
---	vorhandener Ablauf in der Höhe anpassen	---	geplante Querneigung
---	geplanter Ablauf	---	vorhandene Höhe
---	vorhandene Beleuchtung Rückbau	---	45.91 vorhandene Höhe bleibt erhalten
---	geplante Beleuchtung	---	45.91 geplante Höhe
---	geplanter Schutzzaun	HP	Hochpunkt am Fahrbahnrand
---	geplante LSA	TP	Tiefpunkt am Fahrbahnrand
---	geplante Markierung	---	---
---	geplanter Stahlpoller	---	---
---	geplanter versenkbarer Poller	---	---

Grundlagen	BZA Reinickendorf von Berlin Abt. Stadtentwicklung, Umwelt, Ordnung und Gewerbe	Verfasser	Fachbereich Vermessung	Datum	01/14
------------	--	-----------	------------------------	-------	-------

Änderung	Fahrbahnbreite zwischen Nordgraben und Tessenowstraße (stadteinwärts)	gezeichnet	Pultorak	Index	A	Datum	12.01.2017	Unterschrift	
----------	---	------------	----------	-------	---	-------	------------	--------------	--



Oranienburger Straße in Berlin-Reinickendorf zwischen Wilhelmsruher Damm und Tessenowstraße

Mafnahme	Grundhafte Erneuerung der Verkehrsanlagen	AP	Ausführungsplanung
Darstellung	Lageplan mit Detail Kasseler Bord	Maßstab	1:250 / 1:50
Bauherr	Bezirksamt Reinickendorf von Berlin Abteilung Bauen, Bildung und Kultur Straßen- und Grünflächenamt, Fachbereich Straßenbau - Neubau / Projektsteuerung Eichborndamm 238 - 240 13437 Berlin	Blattgröße	1/6 x 0/45
Planverfasser	M + O Berlin Ingenieurgesellschaft für das Bauwesen mbH Beratende Ingenieure	Freigegeben	Datum, Unterschrift

bearbeitet	Ludwig	gezeichnet	Pultorak	Datum	03.01.2017	Plan-Nr.	14001 SL 03/08	Index	A
------------	--------	------------	----------	-------	------------	----------	----------------	-------	---