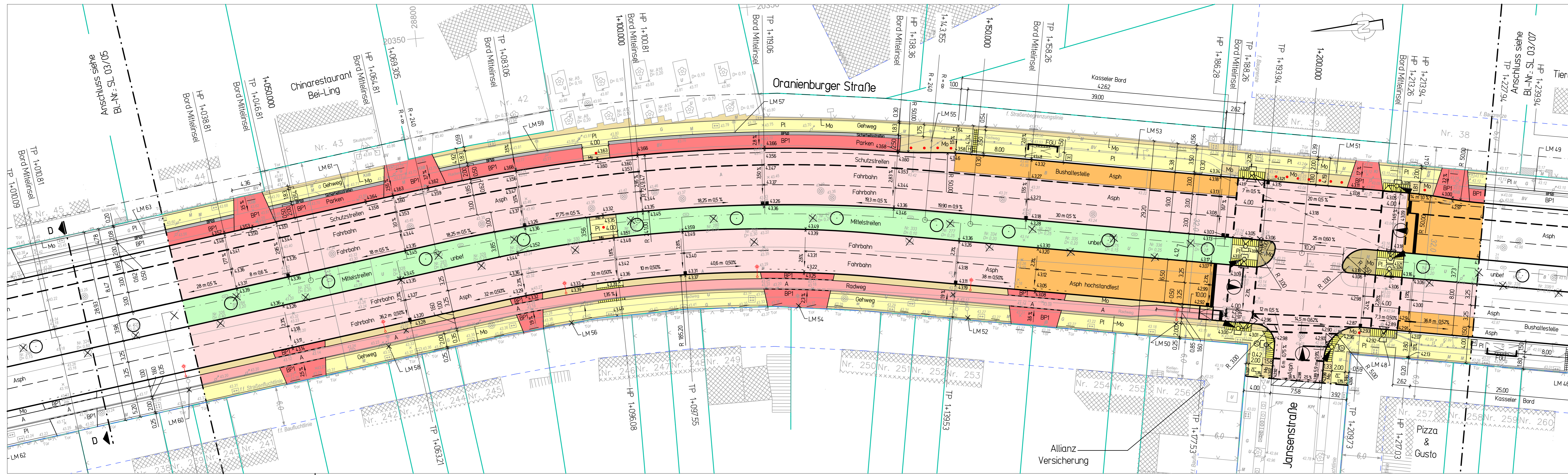
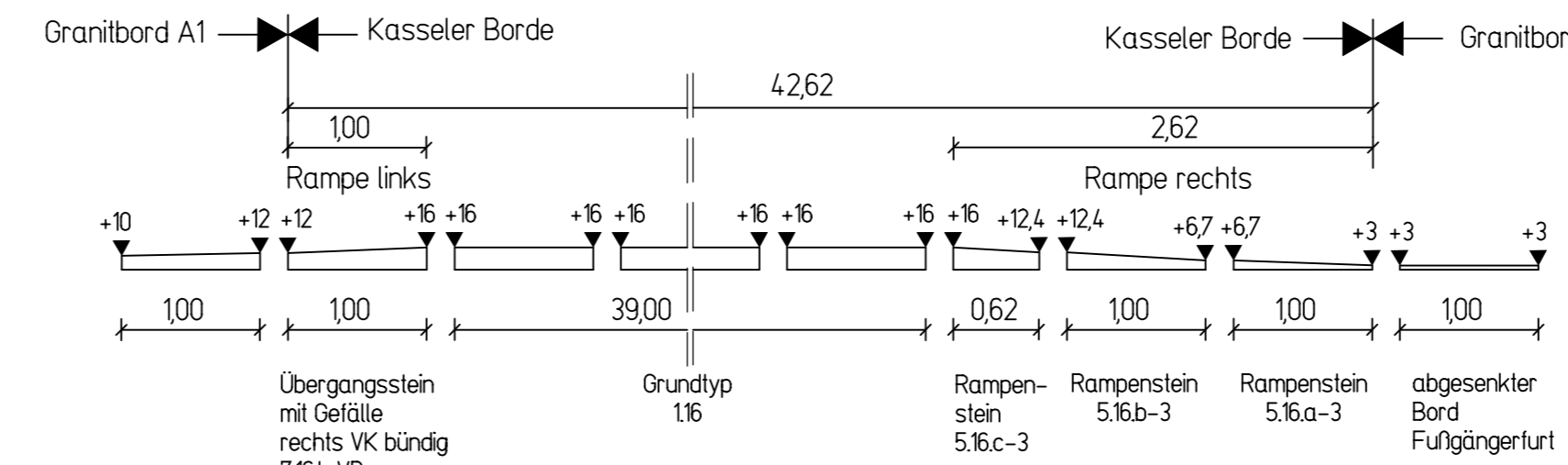


Detail Kasseler Bord
 Bushaltestelle Oranienburger Straße
 Jansenstraße (Ostseite / Fahrtrichtung Nord)
 Blickrichtung von der Fahrbahn zur Haltestelle M 1:50

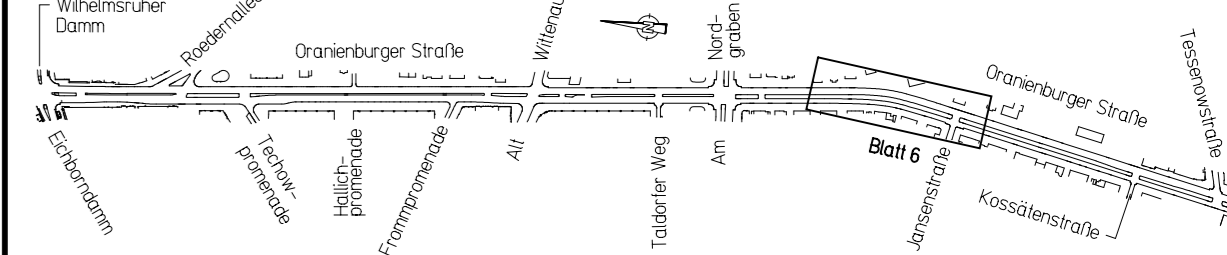


Zeichenerklärung

	Bestand		Asphalt
	f.f. Straßentuchlinie / f. Straßenbegrenzungslinie		Asphalttragschicht mit härterem Bindemittel (30/45)
	f.f. Baufluchtlinie / f. Baugrenze		Betonsteinpflaster in Gehwegüberfahrten und Gehwegparken (PKW), hellgrau mit verstärkter Tragschicht
	vorhandene Flurstücksgrenzen		Betonsteinpflaster in Gehwegüberfahrten (LKW), hellgrau mit verstärkter Tragschicht
	Ausbaugrenze		Betonsteinpflaster, dunkelgrau
	geplante Straßenachse		Gehwegplatten, grau
	geplantes Hochbord		Asphaltbeton
	gepl. abgesenkter Hochbord / Tiefbord		Mosaik
	gepl. Einfassungsstein (EF)		Mosaik in Zementmörtel
	gepl. Materialwechsel		Kleinsteinpflaster
	geplanter Fahrgastunterstand (FGU)		Grün / unbestlegt
	vorhandener Baum		Luftkammerplatten
	geplanter Baum		Anpassungsbereich Fahrbahn bzw. Gelände
	vorhandener Ablauf Rückbau		geplante Querneigung
	vorhandener Ablauf in der Höhe anpassen		vorhandene Höhe
	geplanter Ablauf		vorhandene Höhe bleibt erhalten
	vorhandene Beleuchtung Rückbau		geplante Höhe
	geplante Beleuchtung		HP Hochpunkt am Fahrbahnrand
	geplanter Schutzzaun		TP Tiefpunkt am Fahrbahnrand
	geplante LSA		
	geplante Markierung		
	geplanter Stahlpoller		
	geplanter versenkbarer Poller		

Grundlagen	Verfasser	Datum
BZA Reinickendorf von Berlin Abt. Stadtentwicklung, Umwelt, Ordnung und Gewerbe	Fachbereich Vermessung	01/14

Änderung	gezeichnet	Index	Datum	Unterschrift
Fahrbahnbreite zwischen Nordgraben und Tessenowstraße (stadteinwärts)	Pullorak	A	12.01.2017	



**Oranienburger Straße in Berlin-Reinickendorf
 zwischen
 Wilhelmruher Damm und Tessenowstraße**

Mafnahme	Grundhafte Erneuerung der Verkehrsanlagen	AP
Darstellung	Lageplan mit Detail Kasseler Bord	Ausführungsplanung
Bauherr	Bezirksamt Reinickendorf von Berlin Abteilung Bauen, Bildung und Kultur Straßen- und Grünflächenamt, Fachbereich Straßenbau - Neubau / Projektsteuerung Eichborndamm 238 - 240 13437 Berlin	Blattgröße 116 x 045 freigegeben Datum, Unterschrift

Planverfasser	M + O Berlin Ingenieurgesellschaft für das Bauwesen mbH Beratende Ingenieure	Feurigstraße 54 10827 Berlin TEL : 030/355 902-0 FAX : 030/355 902-20 E-mail : dig@moberlin.de
---------------	--	--

bearbeitet	gezeichnet	Datum	Plan-Nr.	Index
Ludwig	Pullorak	03.01.2017	14001 SL 03/06	A