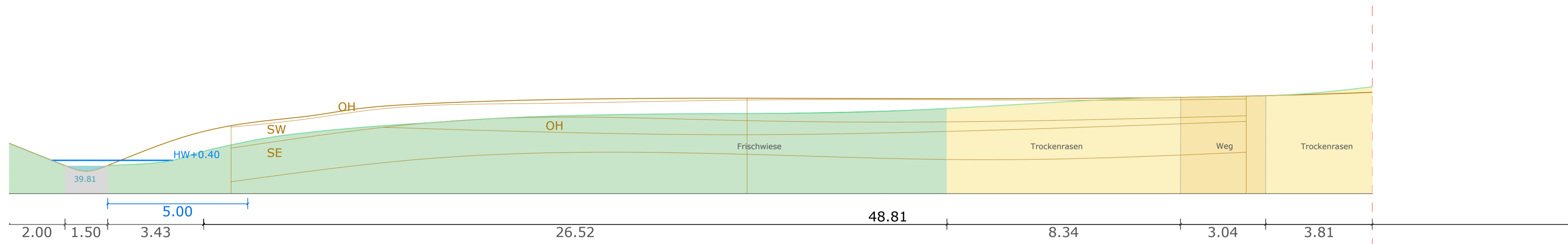
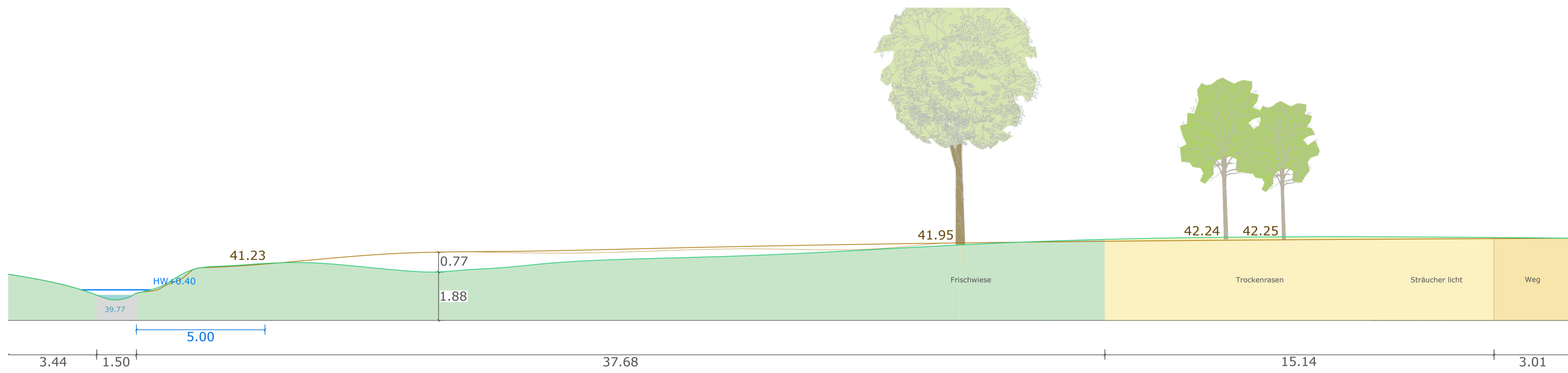


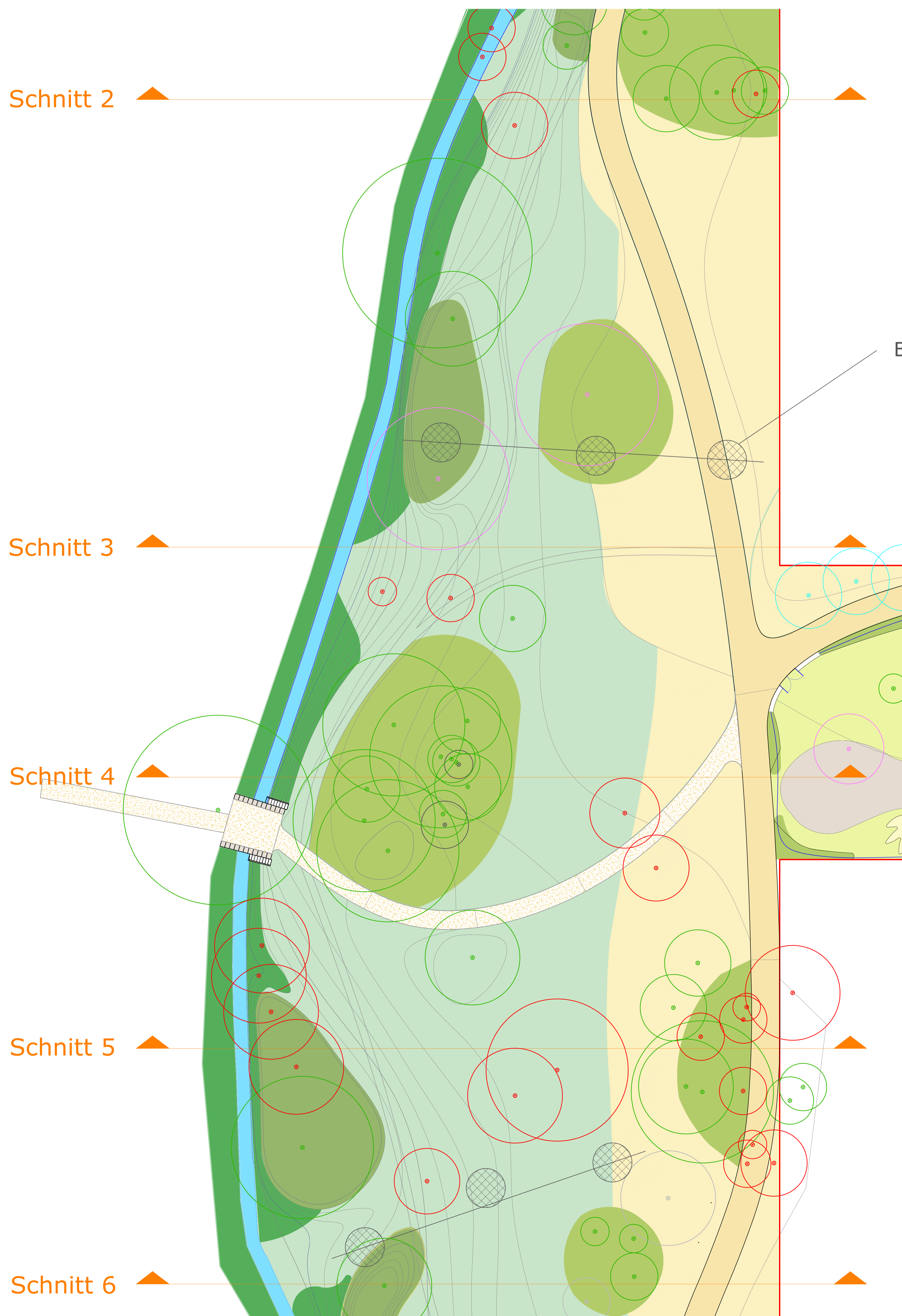
Schnitt 2
Maßstab 1:100



Schnitt 3
Maßstab 1:100



Schnitt 5
Maßstab 1:100



- Hochwasserlinie 40 cm
- Wegfläche Park Dränasphalt
- Wassergebundene Wegdecke
- Rasenspielfläche
- Frischwiesenflächen Parkanlage
- Mager- Trockenrasenbereich Parkanlage
- Lichte Gehölz- und Strauchflächen
- Gehölzsaum
- Holzhackelfläche
- Sand (Spielplatzbereich)
- Kiesbereiche
- Grundstücksgrenze
- Höhenlinien Neu

Index	Datum
01 Anpassung Schnittanstellung	23.09.2021

Projekt	Parkerei Park G&B Foch
Bauherr	Bundesanstalt für Immobilienaufgaben
Architekt	
Planverfasser	
Landschaftsarchitekt	
Plan	Gartenstadt 4 10741 Berlin Foa 00041 12 04.Land@gruenplan.com
Leistungsebene	Entwurfplanung
Normen	DIN A0
Maßstab	1:250/100
Stand	23.09.2021
Plannummer	GRF_067_P09_LP03_01_S1_00_A0