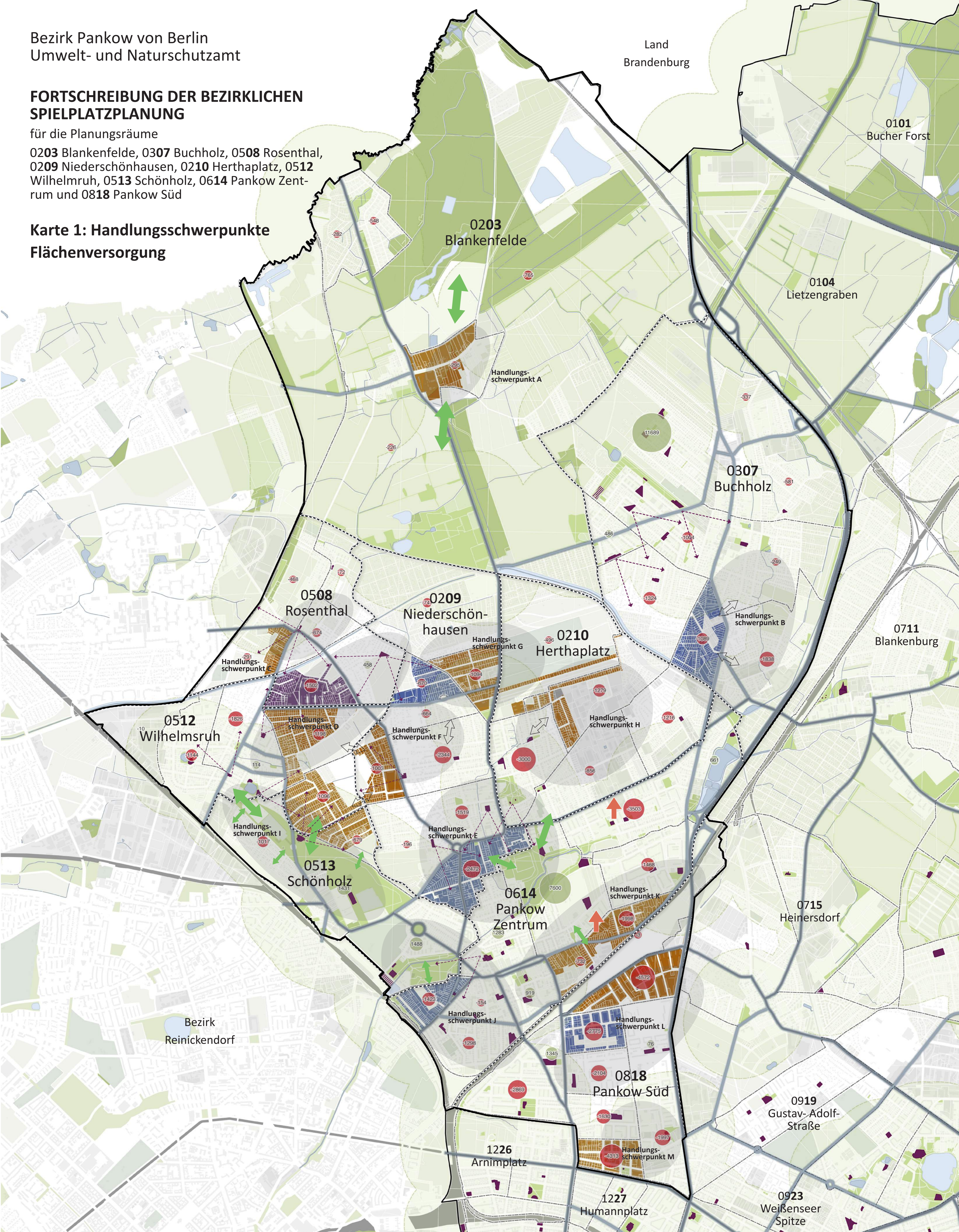


FORTSCHREIBUNG DER BEZIRKLICHEN SPIELPLATZPLANUNG

für die Planungsräume

0203 Blankenfelde, 0307 Buchholz, 0508 Rosenthal,
0209 Niederschönhausen, 0210 Herthaplatz, 0512
Wilhelmsruh, 0513 Schönholz, 0614 Pankow Zent-
rum und 0818 Pankow Süd

Karte 1: Handlungsschwerpunkte Flächenversorgung



<ul style="list-style-type: none"> Planungsraum Versorgungseinheiten öfftl. Spielplätze/ päd. betreut 	<ul style="list-style-type: none"> Versorgungseinheiten mit sehr hoher bis erhöhter Dringlichkeitsstufe (1,2,3) (vgl. „STEP2“, 1995) Defizit NSF in m² ↑ Perspekt. Erhöhung der Dringlichkeit durch Wohnbaupot. 	<ul style="list-style-type: none"> öffentl. wohnungsnahes Grün (Einzugsradius von 500m) Hauptstraßen als Barrieren ↔ Bezüge zu übergeordneten Freiräumen 	<ul style="list-style-type: none"> Ausmaße Einzugsradien Handlungsschwerpunkt ↔ mögliche Synergien in der Spielflächenversorgung
---	---	--	---

M 1:15.000
(im Original DIN A1)
Stand: November 2018

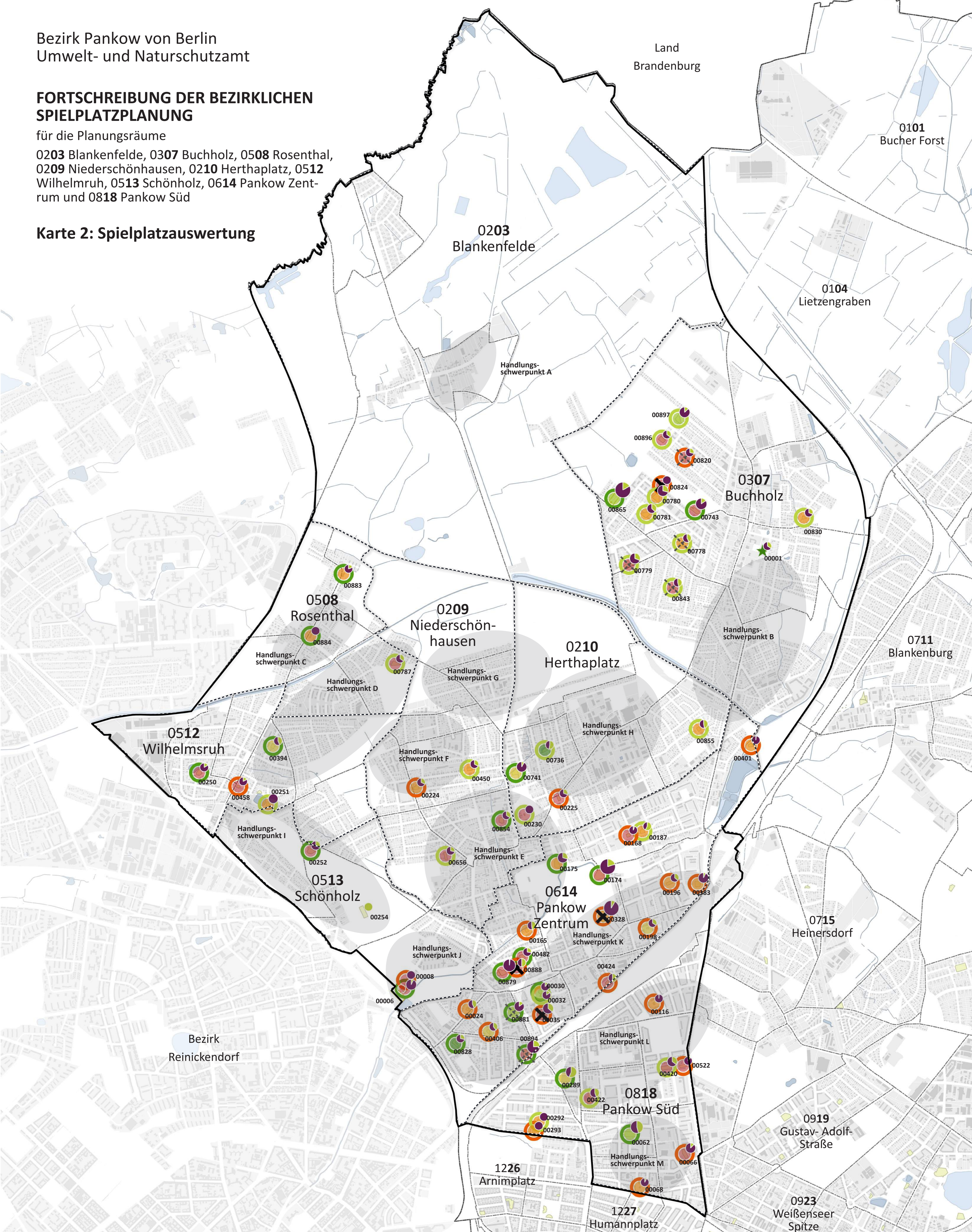
STADT · LAND · FLUSS
Städtebau und Stadtplanung BDA SRL
Mahlower Straße 24 12049 Berlin
Tel. 030-612 80 848 Fax 030-612 80 855

FORTSCHREIBUNG DER BEZIRKLICHEN SPIELPLATZPLANUNG

für die Planungsräume

0203 Blankenfelde, 0307 Buchholz, 0508 Rosenthal,
0209 Niederschönhausen, 0210 Herthaplatz, 0512
Wilhelmsruh, 0513 Schönholz, 0614 Pankow Zent-
rum und 0818 Pankow Süd

Karte 2: Spielplatzauswertung



Allgemein:	Spielplatzauswertung:	★ neuer Spielplatzstandort	SGA- Zustandsbewertung:
□ □ □ □ Planungsraum	✘ gesperrt	Angebotsvielfalt/Spielwert:	● 0 (neuwertig)
⋯ Versorgungseinheiten	✂ teilgesperrt	● sehr gut/ gut und sehr gut	● 1 (gebrauchsfähig)
■ Öffentliche Spielplätze	● Nettospielfläche	● gut	● 2 (eingeschränkt nutzbar)
● Handlungsschwerpunkt	● Brutto- abz. Nettospielfläche	● mäßig/ mäßig und gut	● 3 (sanierungsbedürftig)
			● 4 (dringend sanierungsbedürftig)

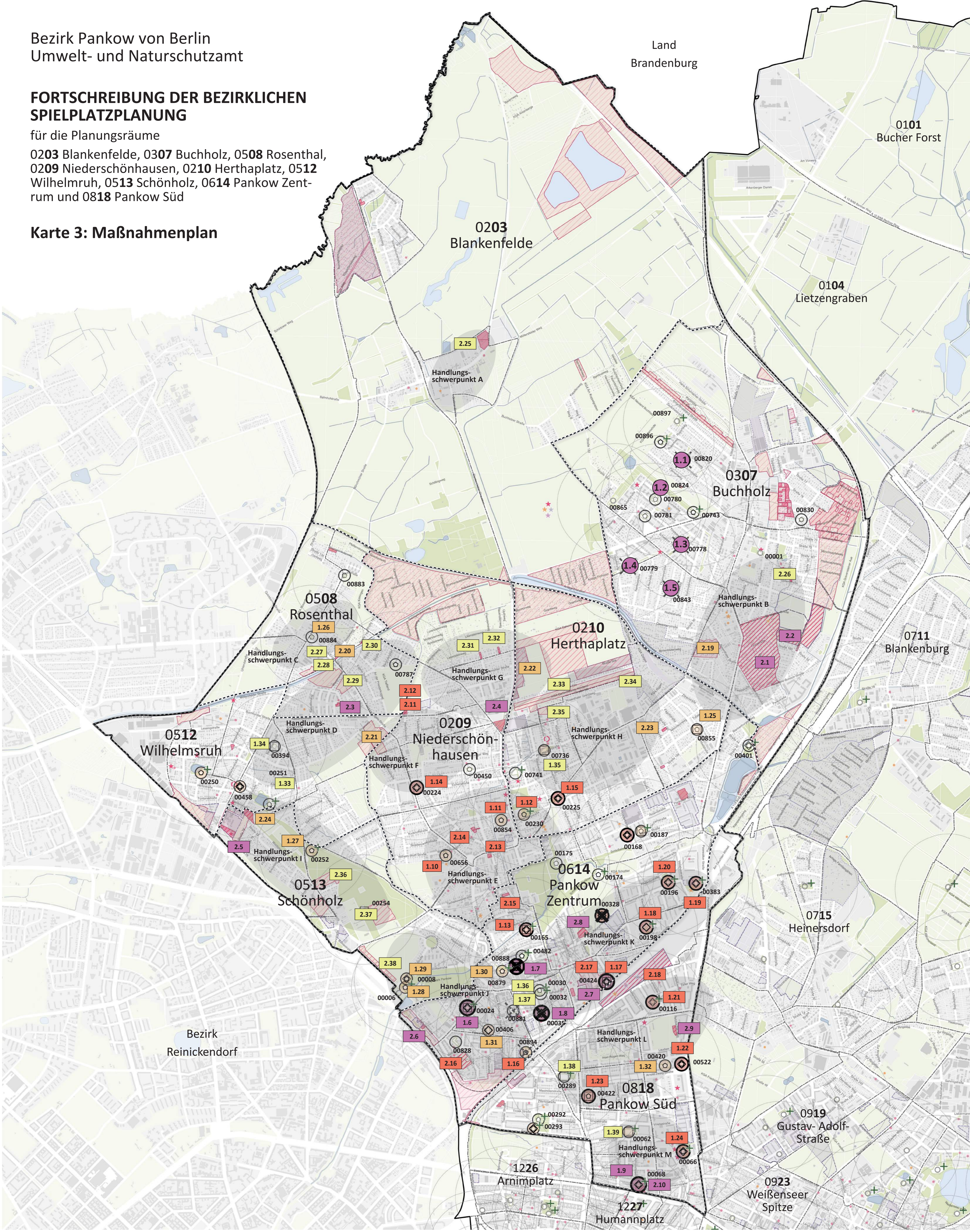
M 1:15.000
(im Original DIN A1)
Stand: November 2018

**FORTSCHREIBUNG DER BEZIRKLICHEN
SPIELPLATZPLANUNG**

für die Planungsräume

0203 Blankenfelde, 0307 Buchholz, 0508 Rosenthal,
0209 Niederschönhausen, 0210 Herthaplatz, 0512
Wilhelmsruh, 0513 Schönholz, 0614 Pankow Zent-
rum und 0818 Pankow Süd

Karte 3: Maßnahmenplan



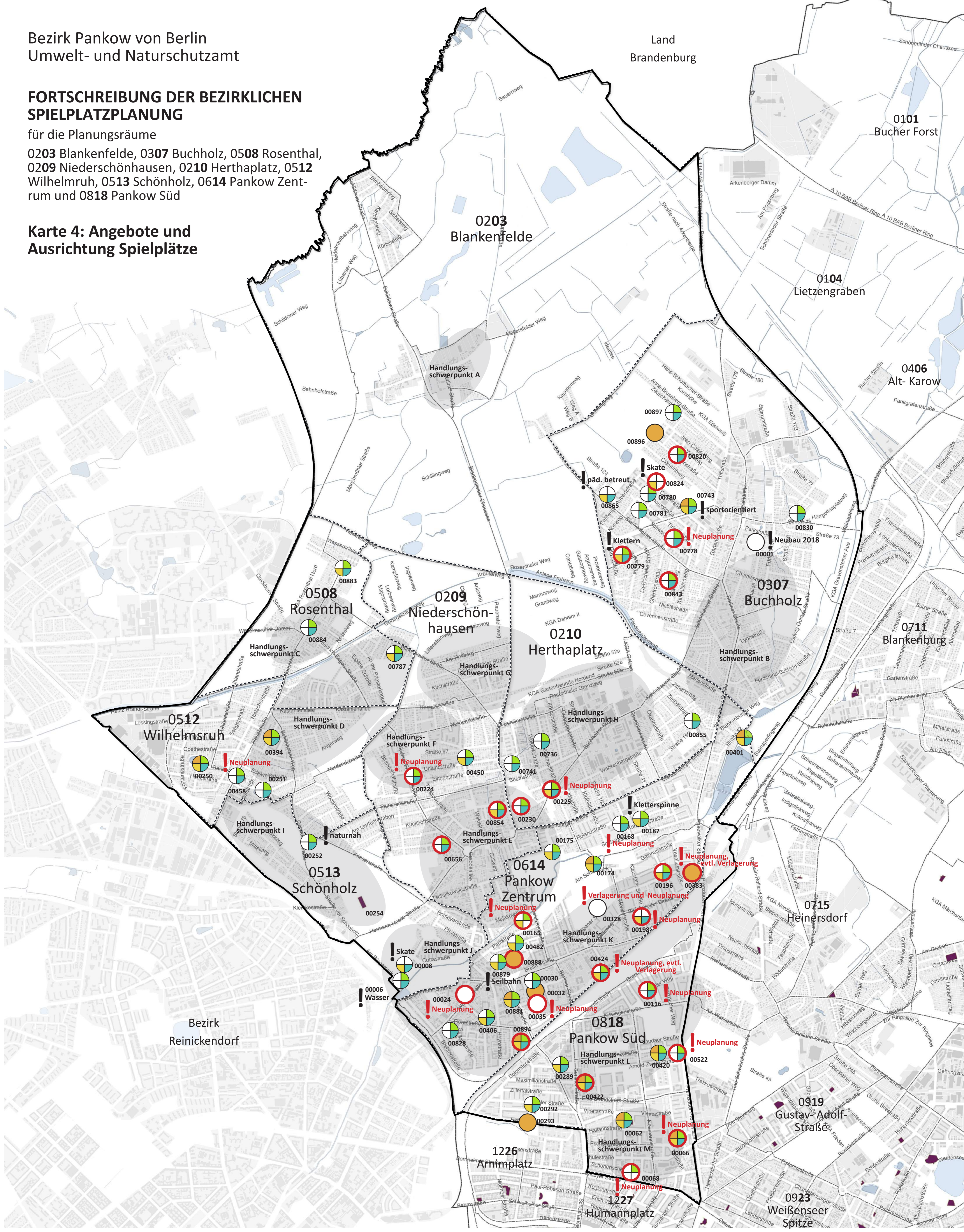
<ul style="list-style-type: none"> --- Planungsraum --- Versorgungseinheiten ○ Einzugsradius Spielplatz 450m ○ öffentl./sonst. Grünanlagen Soziale Infrastruktur: ● Kindertagesstätte/JFE ● Grund-/Sekundarschule ★★ Neugründung Kita/GS/ISS ○ Schließung Kita/GS/ISS 	<p>Zustandsbewertung Spielpl. SGA</p> <ul style="list-style-type: none"> ○ 3 (sanierungsbedürftig) ○ 4 (dringend sanierungsbed.) <p>Angebotsvielfalt/Spielwert Spielpl.</p> <ul style="list-style-type: none"> ◇ gut und mäßig ◇ mäßig <p>Sperrung Spielplatz/Geräte</p> <ul style="list-style-type: none"> ✕ teil gesperrt ✕ komplett gesperrt 	<p>Priorität der Spielplatzaufwertung:</p> <ul style="list-style-type: none"> ○ keine Maßnahme erforderlich ○ gering ○ mittel ○ hoch ○ sehr hoch <p>Wohnbaupot. (> 50WE):</p> <ul style="list-style-type: none"> ○ langfristig/ perspektivisch ○ kurz- bis mittelfristig 	<p>Potentialflächen:</p> <ul style="list-style-type: none"> ■ konkrete Fläche ■ Flächensuchgebiet ■ Umsetzbarkeit nach Art ■ hohe Umsetzbarkeit ■ mittlere/geringe Umsetzbarkeit □ Verhältnis Netto-Brutto-SF weniger als 60% NSF ○ Handlungsschwerpunkt 	<p>Priorisierung Maßnahmen</p> <ul style="list-style-type: none"> 1/2x gering 1/2x mittel 1/2x hoch 1/2x sehr hoch ○ (teil-)gesperrte Spielplätze mit sehr hoher Priorität <p>sonstige Maßnahmen</p> <ul style="list-style-type: none"> → Verbesserung Anbindung ⊕ Prüfung Erweiterung Spielfläche 	<p>M 1:15.000 (im Original DIN A1) Stand: November 2018</p> <p>STADT · LAND · FLUSS Städtebau und Stadtplanung BDA SRL Mahlower Straße 24 12049 Berlin Tel. 030-612 80 848 Fax 030-612 80 855</p>
---	--	--	--	---	--

FORTSCHREIBUNG DER BEZIRKLICHEN SPIELPLATZPLANUNG

für die Planungsräume

0203 Blankenfelde, 0307 Buchholz, 0508 Rosenthal,
0209 Niederschönhausen, 0210 Herthaplatz, 0512
Wilhelmsruh, 0513 Schönholz, 0614 Pankow Zent-
rum und 0818 Pankow Süd

Karte 4: Angebote und Ausrichtung Spielplätze



<p>Allgemein:</p> <ul style="list-style-type: none"> Planungsraum Versorgungseinheiten Öffentliche Spielplätze Handlungsschwerpunkt 	<p>Angebote Allgemeine Spielplätze (aktuell):</p> <p>Ballspielbereich</p> <div style="display: flex; align-items: center; justify-content: center;"> <div style="width: 20px; height: 20px; border: 1px solid black; background-color: #f0e68c; margin-right: 5px;"></div> <div style="width: 20px; height: 20px; border: 1px solid black; background-color: #90ee90; margin-right: 5px;"></div> <div style="width: 20px; height: 20px; border: 1px solid black; background-color: #40e0d0; margin-right: 5px;"></div> <div style="width: 20px; height: 20px; border: 1px solid black; background-color: #90ee90; margin-right: 5px;"></div> </div> <p>Zielgruppe 0 - u. 6 Jahre</p> <div style="display: flex; align-items: center; justify-content: center;"> <div style="width: 20px; height: 20px; border: 1px solid black; background-color: #f0e68c; margin-right: 5px;"></div> <div style="width: 20px; height: 20px; border: 1px solid black; background-color: #90ee90; margin-right: 5px;"></div> <div style="width: 20px; height: 20px; border: 1px solid black; background-color: #40e0d0; margin-right: 5px;"></div> <div style="width: 20px; height: 20px; border: 1px solid black; background-color: #90ee90; margin-right: 5px;"></div> </div> <p>Zielgruppe 12 - u. 18 Jahre</p> <p>Zielgruppe 6 - u. 12 Jahre</p>	<p>Besondere Angebote:</p> <ul style="list-style-type: none"> Ballspielplatz (Bolzplatz, Streetball, Basketball etc.) Wasserspiel, Skateplatz, naturorientiert etc. 	<p>sonstiges:</p> <ul style="list-style-type: none"> sehr hohe bis hohe Priorität der Sanierung des Spielplatzes ! Neuplanung Spielplatz empfohlen 	<p>M 1:15.000 (im Original DIN A1) Stand: November 2018</p> <p>STADT · LAND · FLUSS Städtebau und Stadtplanung BDA SRL Mahlower Straße 24 12049 Berlin Tel. 030-612 80 848 Fax 030-612 80 855</p>
--	--	---	---	--