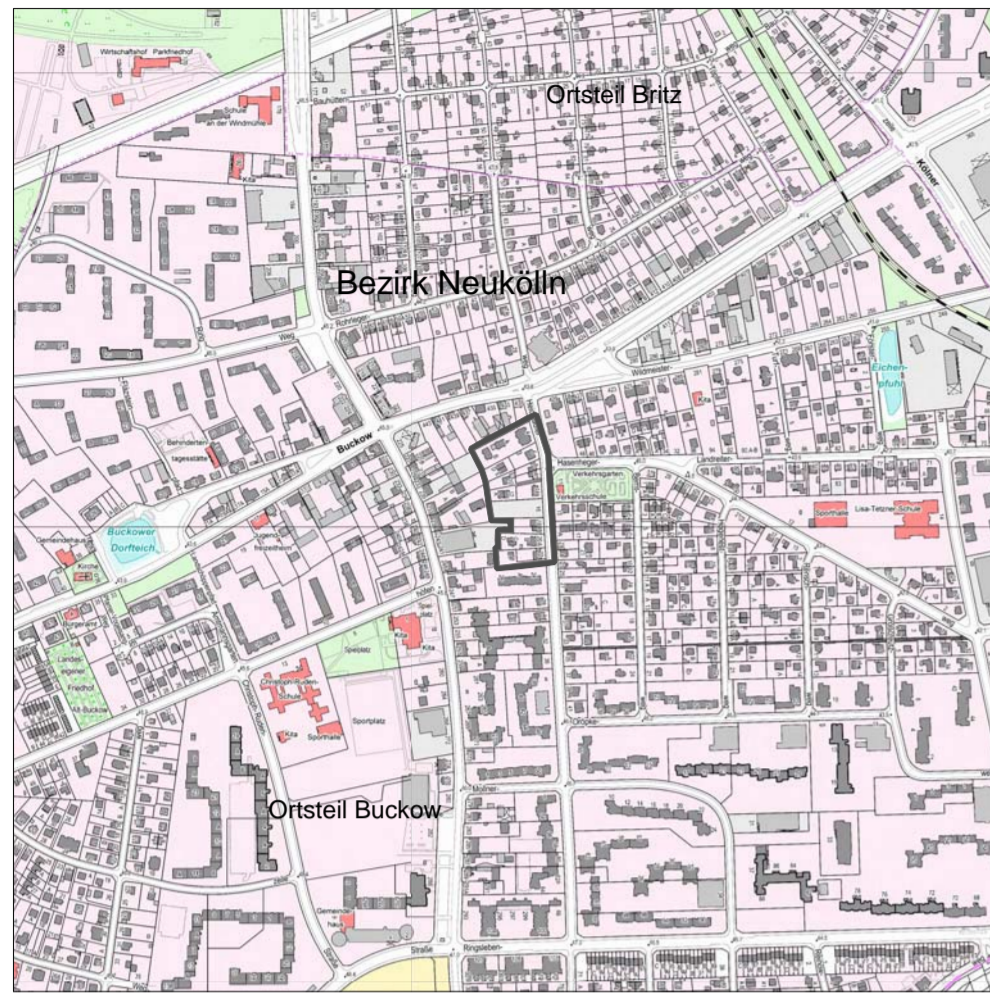


Übersichtskarte 1:10.000

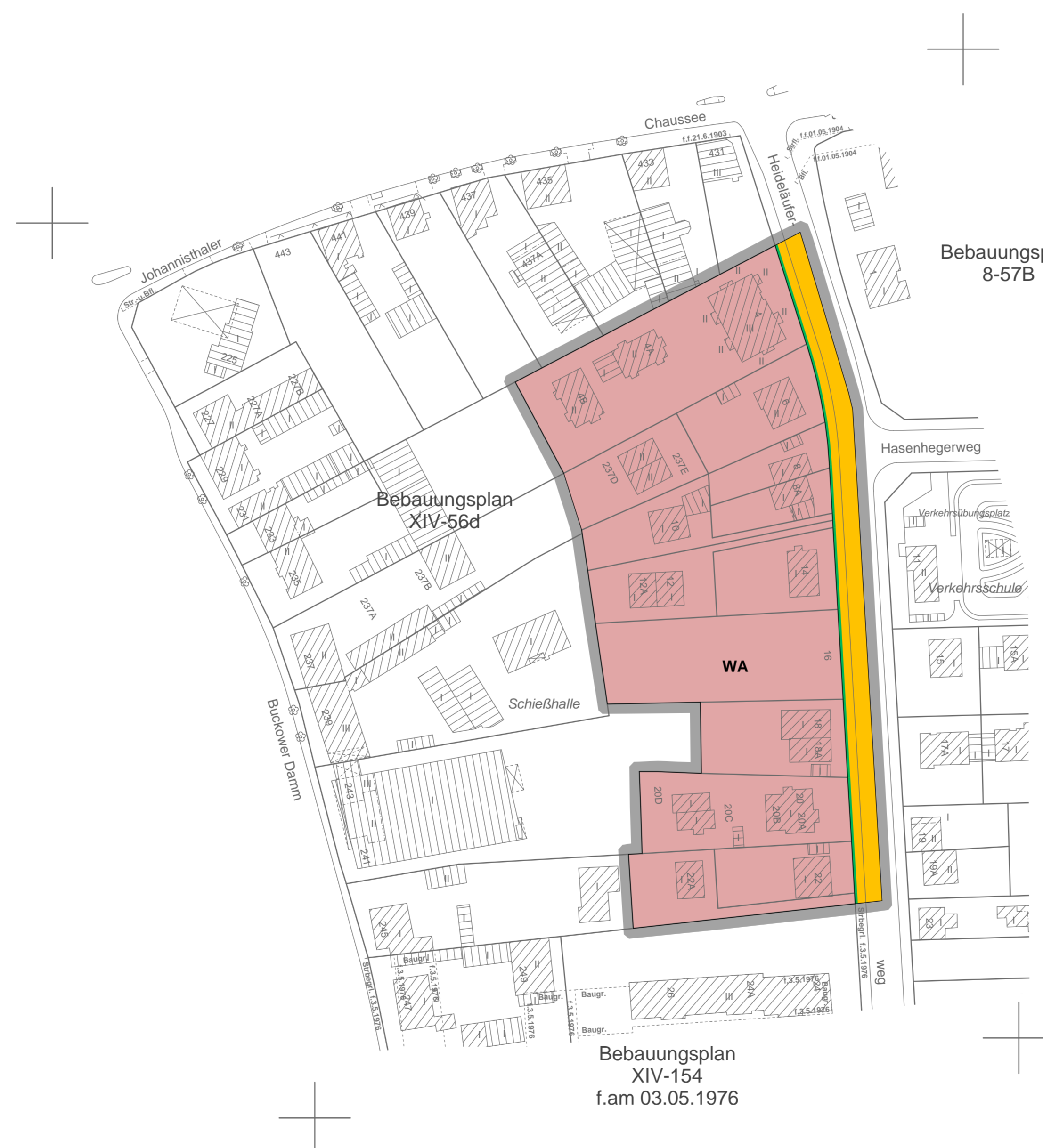


**TEXTLICHE FESTSETZUNGEN**

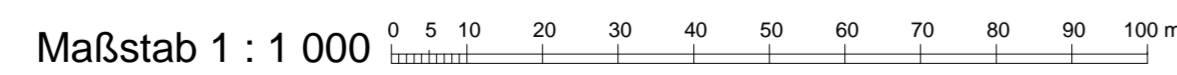
1. Im Allgemeinen Wohngebiet WA sind die Ausnahmen nach § 4 Absatz 3 Nummern 4 (Gartenbaubetriebe) und 5 (Tankstellen) der Baunutzungsverordnung nicht Bestandteil des Bebauungsplans.
2. Die Einteilung der Straßenverkehrsfläche ist nicht Gegenstand der Festsetzung.
3. Im Geltungsbereich dieses Bebauungsplans treten alle bisherigen Festsetzungen und baurechtlichen Vorschriften, die verbindliche Regelungen im Sinne des § 9 Absatz 1 des Baugesetzbuchs hinsichtlich der Art der baulichen Nutzung enthalten, außer Kraft. Im Übrigen gelten die bisherigen Vorschriften und Festsetzungen.

Hiermit wird beglaubigt, dass der Inhalt dieser Abzeichnung mit dem Inhalt der Urschrift des Bebauungsplans vom 18.08.2015 übereinstimmt.  
 Berlin, den  
**Bezirksamt Neukölln von Berlin**  
 Stadtentwicklungsamt  
 Fachbereich Vermessung und Geoinformation

(Hanisch)  
 Fachbereichsleiter



8-55B



Planunterlage: Karte von Berlin 1 : 1000 (ALK)  
 Stand: Juni 2015

Zu diesem Bebauungsplan gehört ein Grundstücksverzeichnis

# Abzeichnung Bebauungsplan 8-55B für die Grundstücke

Heideläufferweg 4 / 22A sowie für  
 eine Teilfläche des Grundstücks  
 Buckower Damm 237, 237A - B und 237D - E

im Bezirk Neukölln, Ortsteil Buckow

Zeichenerklärung		Festsetzungen	
<b>Art und Maß der baulichen Nutzung, Bauweise, Baulinien, Baugrenzen, Höhe baulicher Anlagen</b>			
Kleinstwohngelände	(§ 1 BauVO)	WS	Grundflächenzahl
Reines Wohngebiet	(§ 2 BauVO)	WR	Grundflächenzahl
Allgemeines Wohngebiet	(§ 4 BauVO)	WA	Zahl der Vollgeschosse
Besonderes Wohngebiet	(§ 4a BauVO)	WB	als Höchstmaß
Dorfgebiet	(§ 6 BauVO)	MD	als Mindest- und Höchstmaß
Mischgebiet	(§ 6 BauVO)	MI	zwingend
Kerngebiet	(§ 7 BauVO)	MK	offene Bauweise
Gewerbegebiet	(§ 8 BauVO)	GE	Nur Einzelhäuser zulässig
Industriegebiet	(§ 9 BauVO)	GI	Nur Doppelhäuser zulässig
Sondergebiet (Erholung)	(§ 10 BauVO)	SO	Nur Hausgruppen zulässig
Sonstiges Sondergebiet	(§ 11 BauVO)	SO	Nur Einzel- und Doppelhäuser zulässig
<b>Bauweise</b>			
Bauweise	a.B. (UNTERSATZ)	UNTERSATZ	Geschlossene Bauweise
<b>Baugrenze</b>			
Baugrenze	a.B. (UNTERSATZ)	UNTERSATZ	Linie zur Abgrenzung d. Umfangs von Abweichungen
<b>Geschossflächenzahl</b>			
Geschossflächenzahl	a.B. (UNTERSATZ)	UNTERSATZ	als Höchstmaß
Geschossflächenzahl	a.B. (UNTERSATZ)	UNTERSATZ	als Mindest- und Höchstmaß
<b>Geschossfläche</b>			
Geschossfläche	a.B. (UNTERSATZ)	UNTERSATZ	als Höchstmaß
Geschossfläche	a.B. (UNTERSATZ)	UNTERSATZ	als Mindest- und Höchstmaß
<b>Baumassenzahl</b>			
Baumassenzahl	a.B. (UNTERSATZ)	UNTERSATZ	zwingend
<b>Flächen für den Gemeinbedarf</b>			
a.B. (UNTERSATZ)			
<b>Verkehrsflächen</b>			
<b>Straßenverkehrsfläche</b>			
a.B. (UNTERSATZ)			
<b>Verkehrsflächen besonderer Zweckbestimmung</b>			
a.B. (UNTERSATZ)			
<b>Öffentliche Parkfläche</b>			
a.B. (UNTERSATZ)			
<b>Private Verkehrsfläche</b>			
a.B. (UNTERSATZ)			
<b>Flächen für Versorgungsanlagen, für die Abfallentsorgung und Abwasserbeseitigung sowie für Ablagerungen</b>			
a.B. (UNTERSATZ)			
<b>Fläche für die Landwirtschaft</b>			
a.B. (UNTERSATZ)			
<b>Wasserfläche</b>			
a.B. (UNTERSATZ)			
<b>Anpflanzungen, Bindungen für Bepflanzungen, Schutz und Entwicklung von Boden, Natur und Landschaft</b>			
a.B. (UNTERSATZ)			
<b>Sonstige Festsetzungen</b>			
a.B. (UNTERSATZ)			
<b>Nachrichtliche Übernahmen</b>			
a.B. (UNTERSATZ)			
<b>Eintragungen als Vorschlag</b>			
a.B. (UNTERSATZ)			
<b>Planunterlage</b>			
a.B. (UNTERSATZ)			

Aufgestellt: Berlin, den 18.08.2015  
**Bezirksamt Neukölln von Berlin**  
 Stadtentwicklungsamt  
 Fachbereich Vermessung und Geoinformation  
 gez. Hanisch  
 Fachbereich Stadtplanung  
 gez. Blesing  
 Bezirksstadtrat  
 gez. i.V. Göres  
 Der Bebauungsplan wurde  
 in der Zeit vom 07.09.2015 bis einschließlich 09.10.2015 (außer dem 21.09.2015 und 22.09.2015) öffentlich ausgestellt.  
 Die Bezirksverordnetenversammlung hat den Bebauungsplan  
 am 27.01.2016 beschlossen.  
 Berlin, den 27.01.2016  
**Bezirksamt Neukölln von Berlin**  
 Stadtentwicklungsamt  
 Fachbereich Stadtplanung  
 gez. Groth  
 Fachbereichsleiter  
 Der Bebauungsplan ist auf Grund des § 10 Abs. 1 des Baugesetzbuchs in Verbindung mit § 6 Abs. 3 und § 11 Abs. 1  
 des Gesetzes zur Ausführung des Baugesetzbuchs durch Verordnung vom heutigen Tage festgesetzt worden.  
 Berlin, den 27.01.2016  
**Bezirksamt Neukölln von Berlin**  
 gez. Dr. Giffey  
 Bezirksbürgermeisterin  
 gez. Blesing  
 Bezirksstadtrat  
 Die Verordnung ist am 04.03.2016 im Gesetz- und Verordnungsblatt für Berlin auf S. 61 verkündet worden.