



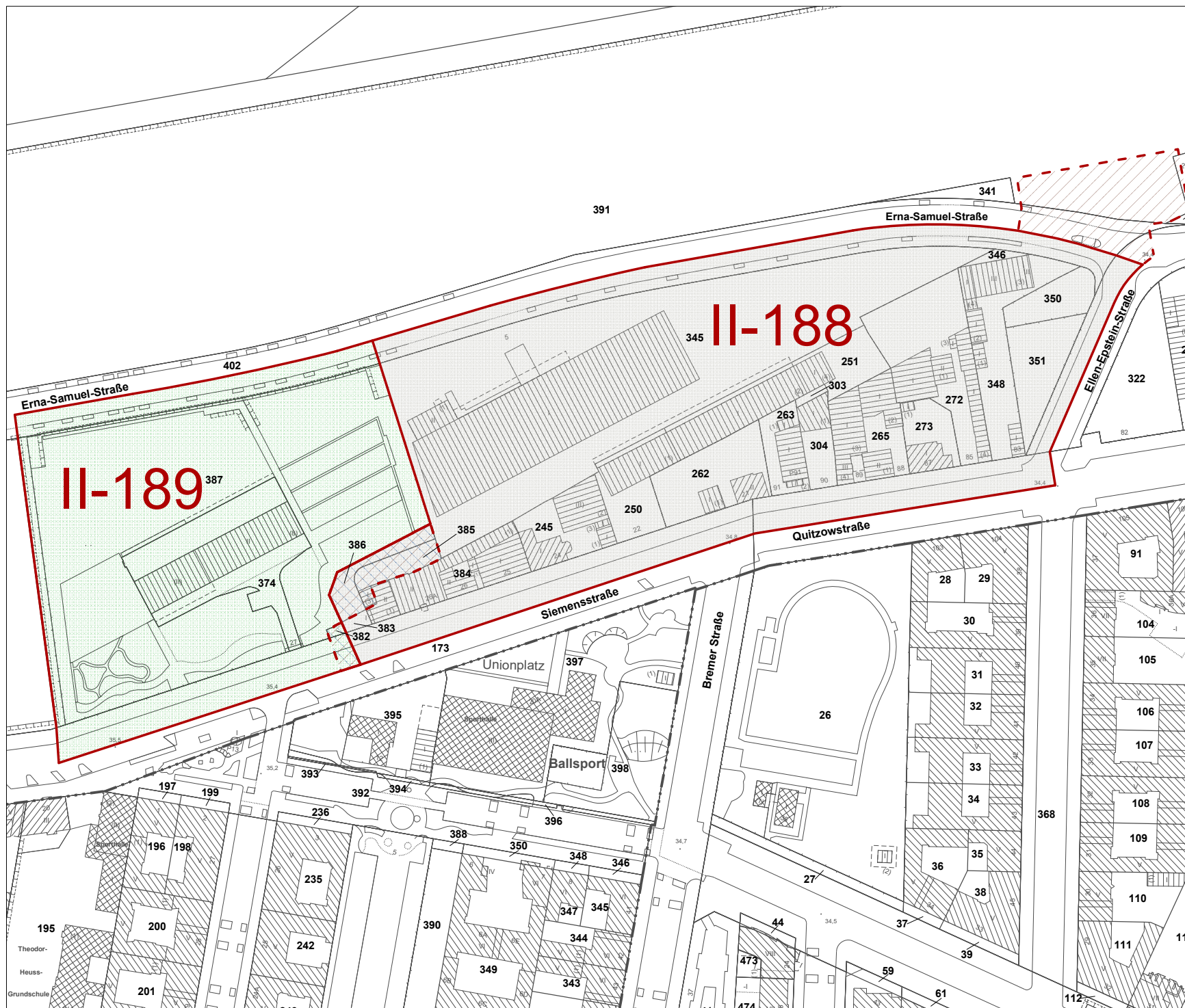
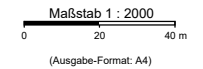


Übersichtskarte  
Änderung der Geltungsbereiche  
der Bebauungspläne II-188, II-189

-  Geltungsbereich
-  Änderung Geltungsbereich
-  Neuzuordnung Geltungsbereich
-  Reduzierung Geltungsbereich



Stand: 2020



Hinweis:  
Die inhaltliche und kartographische Bearbeitung erfolgte mit Unterstützung des Informationssystem für Infrastruktur- und Standortplanung (ISIS).  
Ergänzende Informationen zu den dargestellten Inhalten sind über das ISIS abrufbar.  
Vervielfältigungen nur mit Erlaubnis des Herausgebers. Als Vervielfältigung gelten z. B. Nachdruck, Fotokopie, Mikroverfilmung, Digitalisieren, Scannen sowie Speichern auf Datenträger.